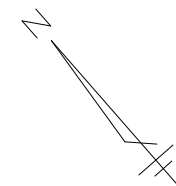


指 定 道 路 調 書 そ の 1

整理番号	1947	指定道路図対照番号		指定道路の種類	5号道路
指定の年月日	昭和34年7月8日	指定道路の延長	136.29 m	指定道路の幅員	5.45 m
指定道路の位置	札幌市豊平区豊平1条1丁目 1番5 <div style="text-align: right;">地番が複数ある場合は代表地番を記載</div>				
申請者の氏名	阿 部 仁 太 郎			都市計画区域の区分	市街化区域
水平距離指定の年月日		水平距離指定に係る道路の部分の延長	m	水平距離	m
水平距離指定に係る道路の部分の位置					
その他	平成24年(2012年)1月1日 作成				


指定道路調書その2

指定番号	第1947号	申請地	札幌市豊平区豊平1条1丁目
指定年月日	昭和34年 7月 8日	地番	1番5
道路の種類	建築基準法第42条第1項第5号	幅員	5.45 m
図郭番号	09-10	延長	136.29 m
備考	土地の位置及び形状は概略を記載したものです。		



縮尺 1/500

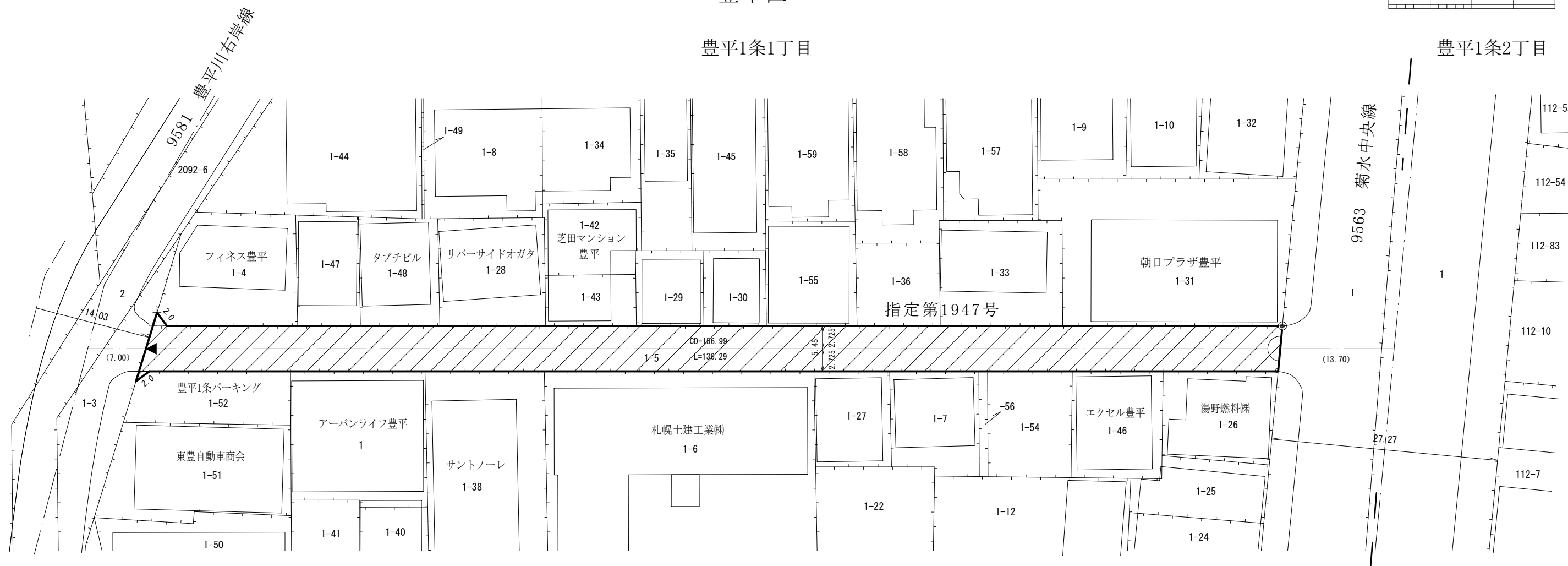
スケールサイズ







豊平区

豊平1条1丁目

豊平1条2丁目



凡例

-  指定道路
-  既設境界標
-  筆界
-  起終点

作成日	平成24年 1月
作成機関	札幌市都市局建築指導部