

# 指定道路調書 その 1

整理番号	1939	指定道路図対照番号		指定道路の種類	5号道路
指定の年月日	昭和34年6月24日	指定道路の延長	27.00 m	指定道路の幅員	4 m
指定道路の位置	札幌市中央区宮の森1・2条10丁目 527番1ほか <div style="text-align: right; font-size: small;">地番が複数ある場合は代表地番を記載</div>				
申請者の氏名	中村タミ			都市計画区域の区分	市街化区域
水平距離指定の年月日		水平距離指定に係る道路の部分の延長	m	水平距離	m
水平距離指定に係る道路の部分の位置					
その他	平成24年(2012年)1月1日 作成 平成28年(2016年)1月、平成29年(2017年)11月 更新				

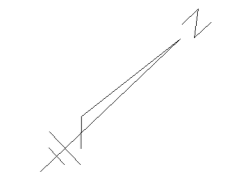
指定道路調書その2

指定番号	第1939号	申請地	札幌市中央区宮の森1・2条10丁目
指定年月日	昭和34年6月24日	地番	527番1ほか
道路の種類	建築基準法第42条第1項第5号	幅員	4.00 m
図郭番号	09-07	延長	27.00 m
備考	土地の位置及び形状は概略を記載したものです。		

中央区

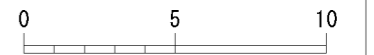
宮の森2条10丁目

宮の森2条9丁目

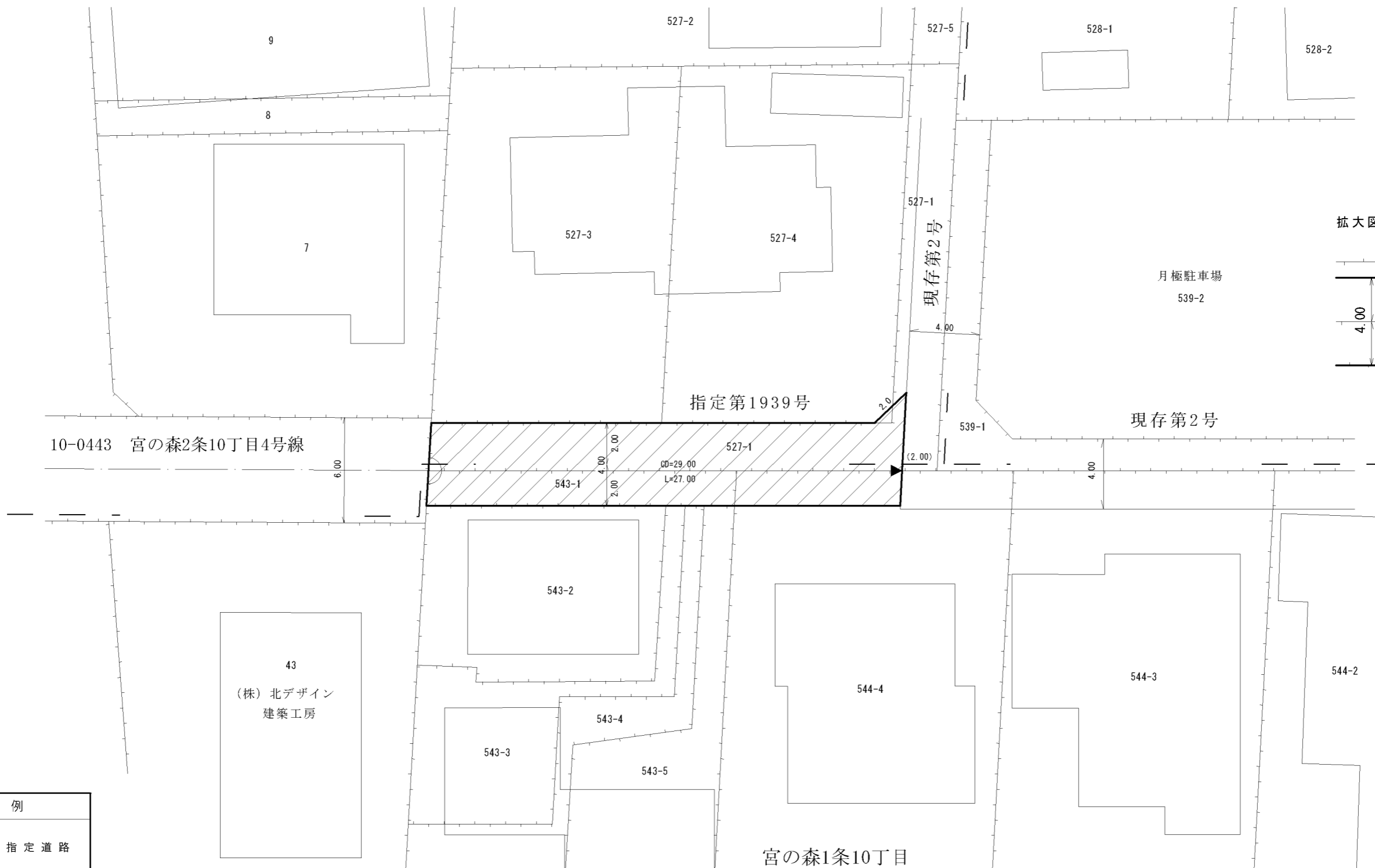
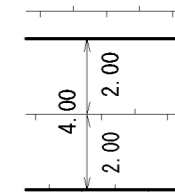


縮尺 1/250





スケールサイズ



拡大図 S=1/200



凡例

-  指定道路
-  既設境界標
-  筆界
-  起終点

※取扱注意

527-1は、据置き地のため、地番図上では指定位置が幅員4.00mであるかのような作図となっている。しかし、あくまでも指定幅員は、4.00mであり指定位置は543-1の筆界上である。用地確定後、接道等に問題が生じた場合は変更申請等の必要がある。

平成29年11月 更新  
平成28年1月 更新

作成日	平成24年1月
作成機関	札幌市都市局建築指導部