

# 指 定 道 路 調 書 そ の 1

整理番号	1919	指定道路図対照番号		指定道路の種類	5号道路
指定の年月日	昭和34年5月26日	指定道路の延長	17.58 m	指定道路の幅員	1.60 ~ 1.80 m
指定道路の位置	札幌市白石区平和通15丁目北 801番60の内 <div style="text-align: right; font-size: small;">地番が複数ある場合は代表地番を記載</div>				
申請者の氏名	伊 藤 季 美			都市計画区域の区分	市街化区域
水平距離指定の年月日		水平距離指定に係る道路の部分の延長	m	水平距離	m
水平距離指定に係る道路の部分の位置					
その他	平成27年(2015年)1月1日 作成				

指定道路調書その2

指定番号	第1919号	申請地	札幌市白石区平和通15丁目北
指定年月日	昭和34年5月26日	地番	801番60の内
道路の種類	建築基準法第42条第1項第5号	幅員	1.60~1.80 m
図郭番号	10-12	延長	17.580 m
備考	土地の位置及び形状は概略を記載したものです。		

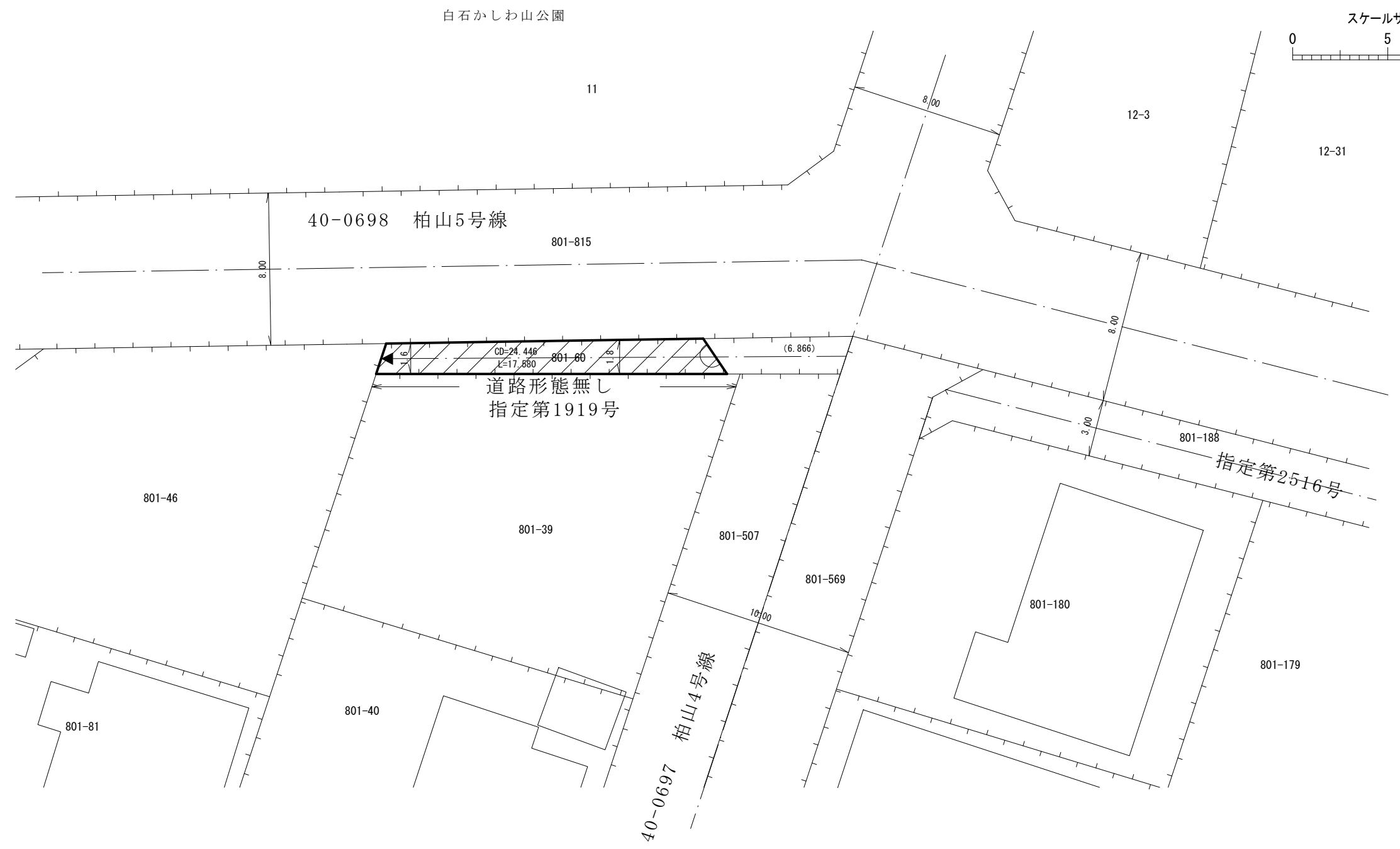
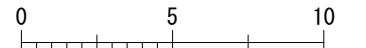
白石区

平和通15丁目北







縮尺 1/250

スケールサイズ



凡例

-  指定道路
-  既設境界標
-  筆界
-  起終点

作成日	平成27年 1月
作成機関	札幌市都市局建築指導部