

指 定 道 路 調 書 そ の 1

整理番号	1837	指定道路図対照番号		指定道路の種類	5号道路
指定の年月日	昭和33年9月29日	指定道路の延長	120.5 m	指定道路の幅員	4 m
指定道路の位置	<p>札幌市中央区南4・5条西11・12丁目 1289番17 この指定道路調書は「位置づけ参考資料」(詳しくは札幌市建築指導部のHPを参照)に基づき作成したものです。位置について疑義がある場合は、札幌市役所2階2番窓口へお問い合わせください。</p> <p style="text-align: right;">地番が複数ある場合は代表地番を記載</p>				
申請者の氏名	相 川 ク ラ			都市計画区域の区分	市街化区域
水平距離指定の年月日		水平距離指定に係る道路の部分の延長	m	水平距離	m
水平距離指定に係る道路の部分の位置					
その他	<p>平成24年(2012年)1月1日 作成 平成29年(2017年)11月 更新</p>				

指定道路調書その2

指定番号	第1837号	申請地	札幌市中央区南4・5条西11・12丁目
指定年月日	昭和33年 9月29日	地番	880番62ほか
道路の種類	建築基準法第42条第1項第5号	幅員	4.00 m
図郭番号	10-09	延長	120.50 m
備考	土地の位置及び形状は概略を記載したものです。		

中央区

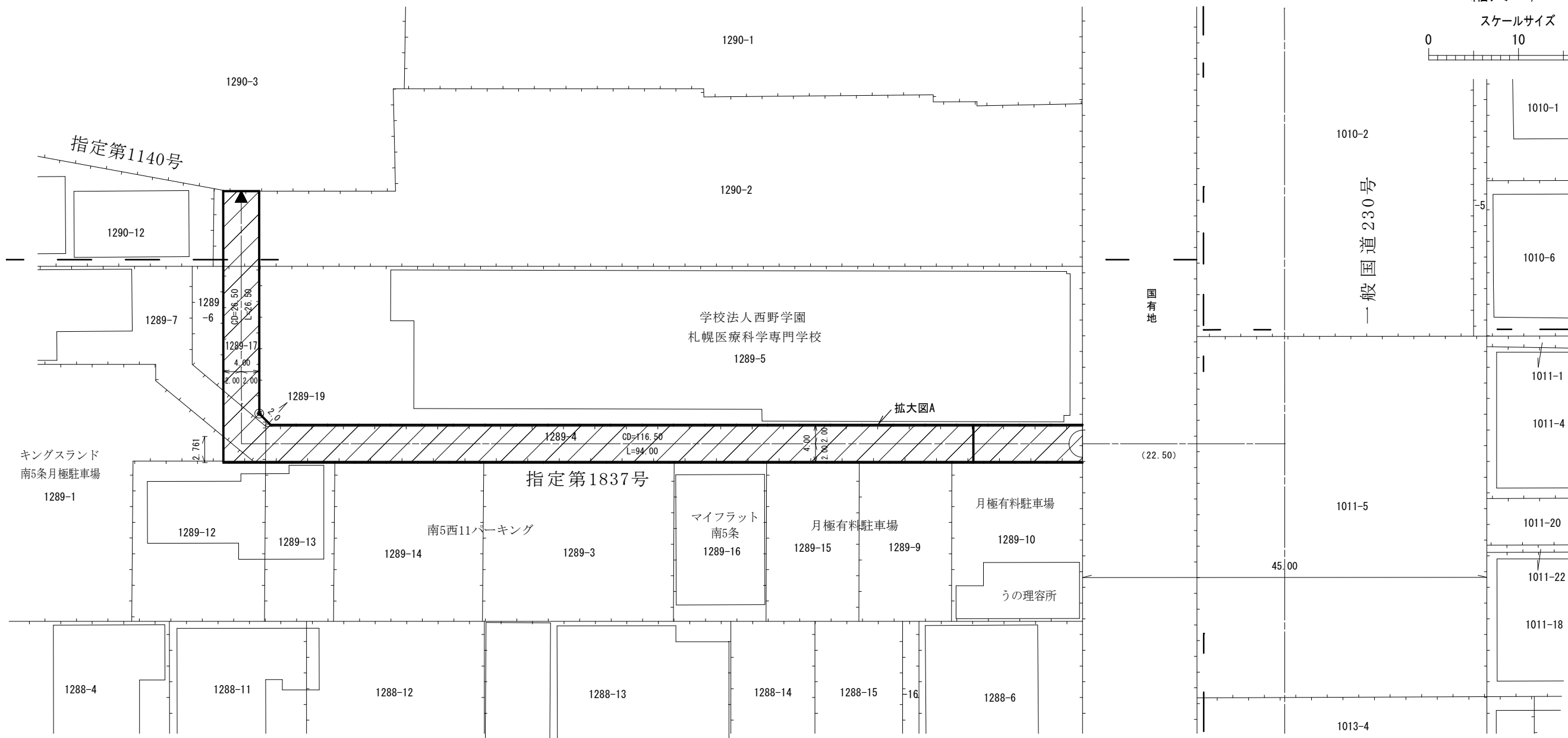
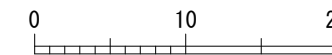
南4条西11丁目

南4条西10丁目



縮尺 1/500

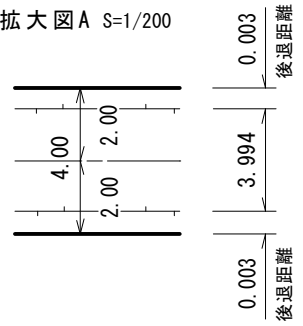
スケールサイズ



凡例	
	指定道路
	既設境界標
	筆界
	起終点

南5条西11丁目

拡大図A S=1/200



南5条西10丁目

平成29年11月更新

作成日	平成24年 1月
作成機関	札幌市都市局建築指導部