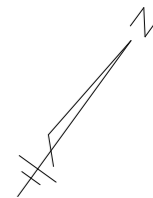


# 指定道路調書 その1

整理番号	1778	指定道路図対照番号		指定道路の種類	5号道路
指定の年月日	昭和33年6月25日	指定道路の延長	39.550m	指定道路の幅員	5.454m
指定道路の位置	札幌市西区琴似3・4条7丁目 662番2、662番7の内 <div style="text-align: right; font-size: small;">※地番が複数ある場合は代表地番を記載</div>				
申請者の氏名	北新工業(株)			都市計画区域の区分	市街化区域
水平距離指定の年月日		水平距離指定に係る道路の部分の延長	m	水平距離	m
水平距離指定に係る道路の部分の位置					
その他	平成24年(2012年)1月1日 作成 平成29年(2017年)11月 更新 平成31年(2019年)2月 更新 令和4年(2022年)7月 更新				


指定道路調書その2

指定番号	第1778号	申請地	札幌市西区琴似3・4条7丁目
指定年月日	昭和33年 6月25日	地番	662番2、662番7の内
道路の種類	建築基準法第42条第1項第5号	幅員	5.454 m
図郭番号	08-07	延長	39.55 m
備考	土地の位置及び形状は概略を記載したものです。		

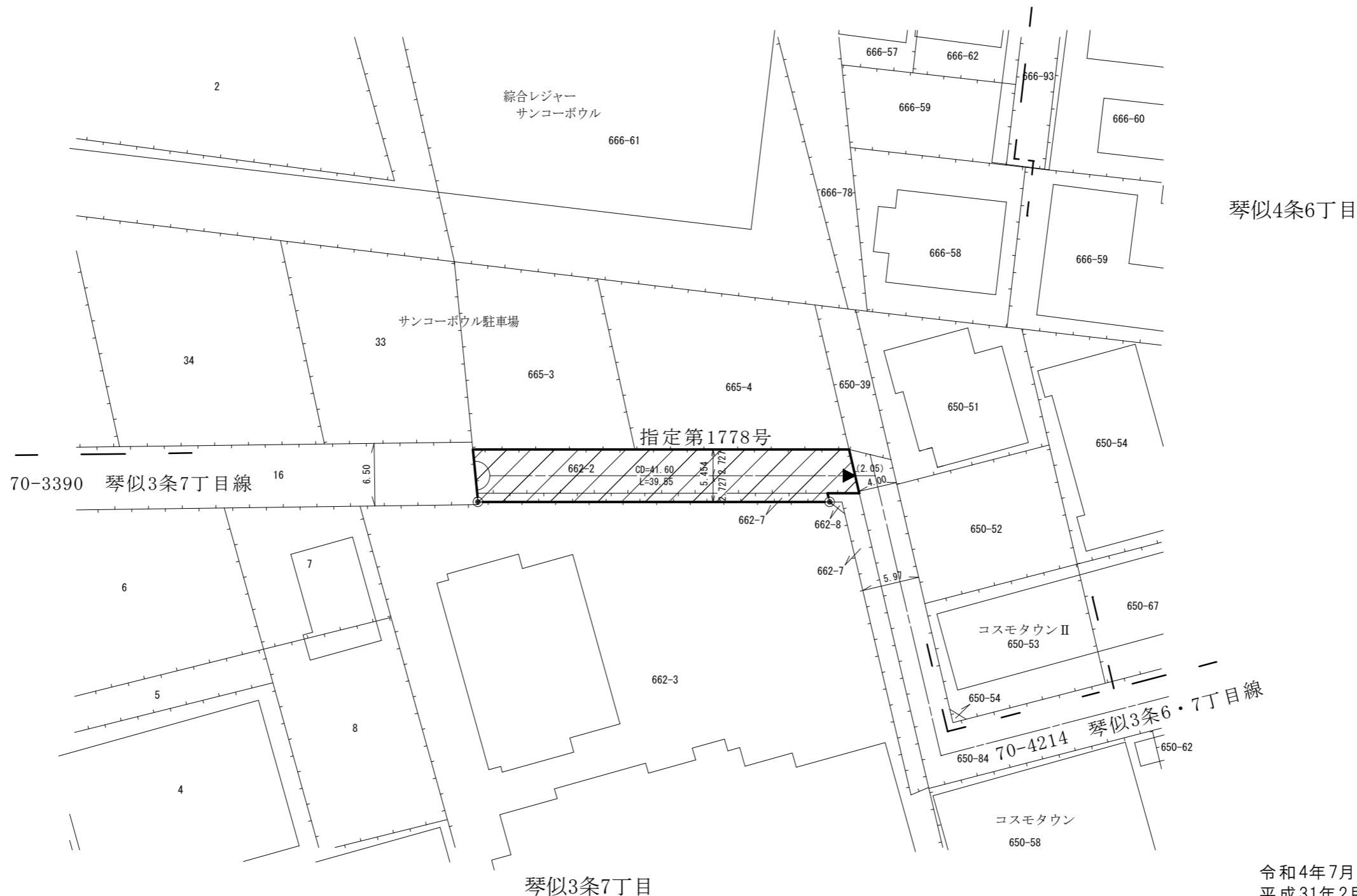


縮尺 1/500

スケールサイズ



西 区  
琴似4条7丁目



凡 例	
	指定道路
	既設境界標
	筆 界
	起 終 点

令和4年7月更新  
平成31年2月更新  
平成29年11月更新  
※地図整備事業区域

作成日	平成24年 1月
作成機関	札幌市都市局建築指導部