

指 定 道 路 調 書 そ の 1

整理番号	1772	指定道路図対照番号		指定道路の種類	5号道路
指定の年月日	昭和33年6月19日	指定道路の延長	16.365 m	指定道路の幅員	10.909 m
指定道路の位置	札幌市南区川沿16条2丁目 1876番2001 <div style="text-align: right; font-size: small;">地番が複数ある場合は代表地番を記載</div>				
申請者の氏名	定山溪沿線土地(株)			都市計画区域の区分	市街化区域
水平距離指定の年月日		水平距離指定に係る道路の部分の延長	m	水平距離	m
水平距離指定に係る道路の部分の位置					
その他	平成24年(2012年)1月1日 作成 平成29年(2017年)11月 更新				

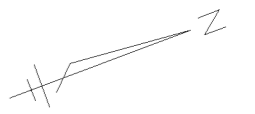
指定道路調書その2

指定番号	第1772号	申請地	札幌市南区川沿16条2丁目
指定年月日	昭和33年 6月19日	地番	1876番2001
道路の種類	建築基準法第42条第1項第5号	幅員	10.909 m
図郭番号	15-08	延長	16.365 m
備考	土地の位置及び形状は概略を記載したものです。		

南 区

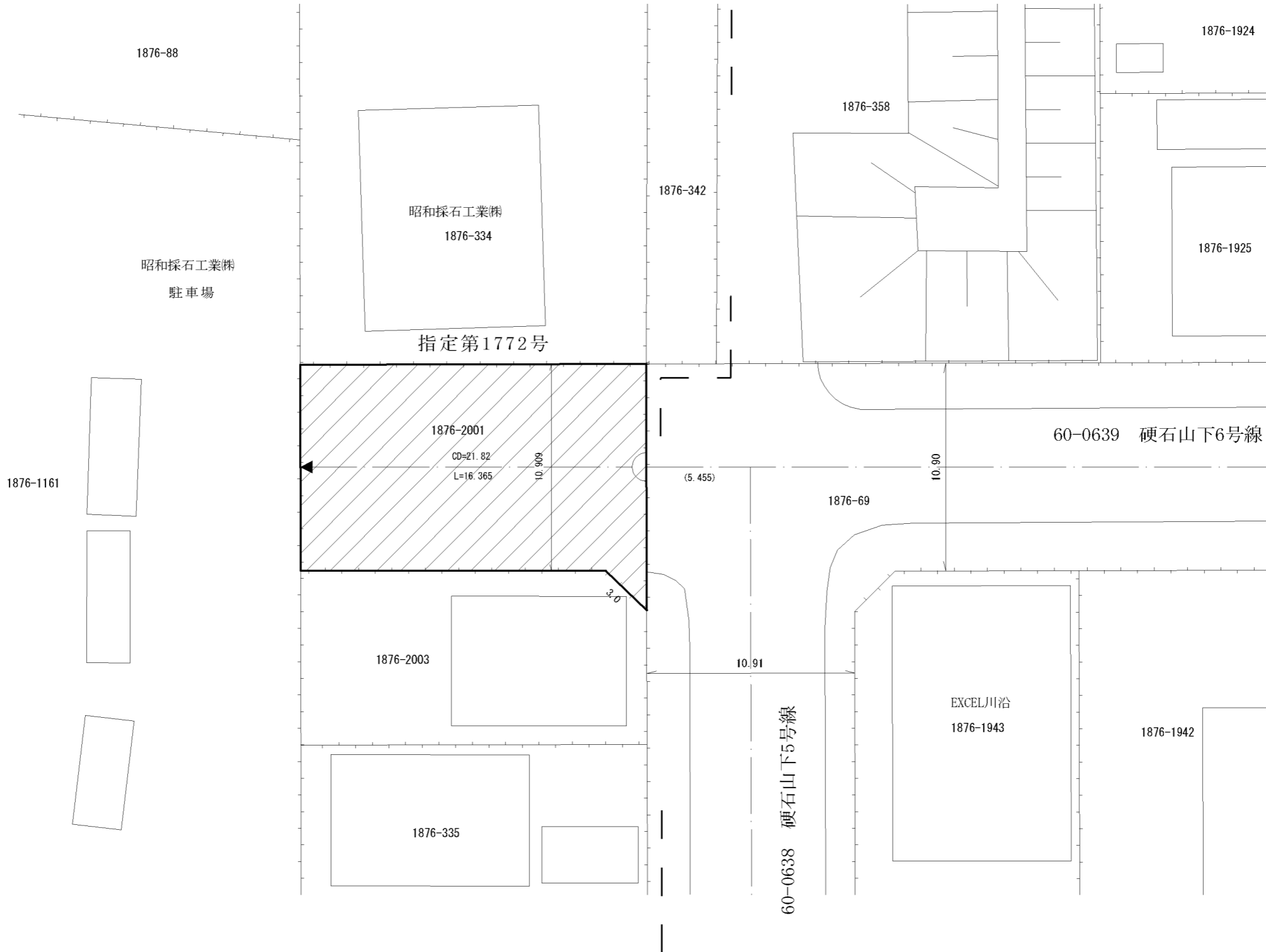
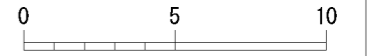
川沿17条2丁目

川沿16条2丁目



縮尺 1/250

スケールサイズ



昭和採石工業㈱
駐車場

昭和採石工業㈱
1876-334

指定第1772号

1876-2001
CD=21.82
L=16.365

60-0639 硬石山下6号線

1876-69

1876-2003





EXCEL川沿
1876-1943

1876-1942

1876-335

60-0638 硬石山下5号線

凡 例

-  指定道路
-  既設境界標
-  筆 界
-  起 終 点

平成29年11月更新

作成日	平成24年 1月
作成機関	札幌市都市局建築指導部