

指 定 道 路 調 書 そ の 1

| | | | | | |
|-------------------|--|-------------------|-------|-----------|-------|
| 整理番号 | 1762 | 指定道路図対照番号 | | 指定道路の種類 | 5号道路 |
| 指定の年月日 | 昭和33年6月9日 | 指定道路の延長 | 76.9m | 指定道路の幅員 | 4 m |
| 指定道路の位置 | 札幌市西区発寒2条2丁目 167番35 <div style="text-align: right; font-size: small;">地番が複数ある場合は代表地番を記載</div> | | | | |
| 申請者の氏名 | 谷 口 勇 | | | 都市計画区域の区分 | 市街化区域 |
| 水平距離指定の年月日 | | 水平距離指定に係る道路の部分の延長 | m | 水平距離 | m |
| 水平距離指定に係る道路の部分の位置 | | | | | |
| その他 | 平成24年(2012年)1月1日 作成 平成29年(2017年)11月 更新 | | | | |


指定道路調書その2

| | | | |
|-------|------------------------|-----|--------------|
| 指定番号 | 第1762号 | 申請地 | 札幌市西区発寒2条2丁目 |
| 指定年月日 | 昭和33年6月9日 | 地番 | 167番35ほか |
| 道路の種類 | 建築基準法第42条第1項第5号 | 幅員 | 4.00 m |
| 図郭番号 | 07-07 | 延長 | 76.90 m |
| 備考 | 土地の位置及び形状は概略を記載したものです。 | | |



縮尺 1/500

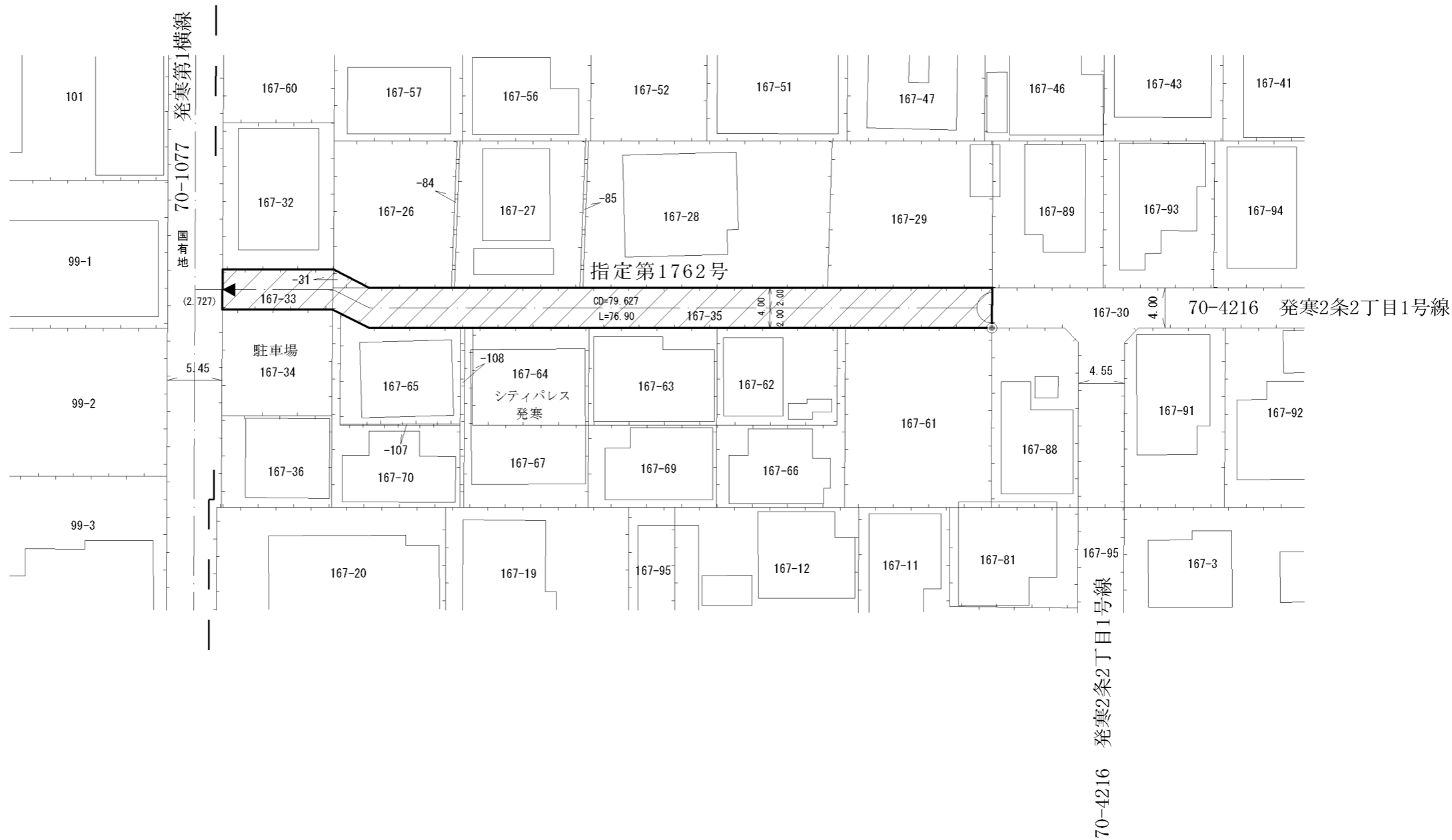
スケールサイズ







西 区

発寒3条2丁目

発寒2条2丁目



凡 例

-  指定道路
-  既設境界標
-  筆 界
-  起 終 点

平成29年11月更新
※地図整備事業区域

| | |
|------|-------------|
| 作成日 | 平成24年 1月 |
| 作成機関 | 札幌市都市局建築指導部 |