

# 指 定 道 路 調 書 そ の 1

|                   |   |                   |          |           |       |
|-------------------|---|-------------------|----------|-----------|-------|
| 整理番号              | 1596  | 指定道路図対照番号         |          | 指定道路の種類   | 5号道路  |
| 指定の年月日            | 昭和32年6月18日  | 指定道路の延長           | 89.878 m | 指定道路の幅員   | 4 m   |
| 指定道路の位置           | 札幌市中央区南9条西15丁目 1399番16<br><div style="text-align: right; font-size: small;">地番が複数ある場合は代表地番を記載</div> |                   |          |           |       |
| 申請者の氏名            | 宮 原 吉 郎   |                   |          | 都市計画区域の区分 | 市街化区域 |
| 水平距離指定の年月日        |   | 水平距離指定に係る道路の部分の延長 | m        | 水平距離      | m     |
| 水平距離指定に係る道路の部分の位置 |   |                   |          |           |       |
| その他               | 平成24年(2012年)1月1日 作成<br>平成29年(2017年)11月 更新   |                   |          |           |       |

指定道路調書その2

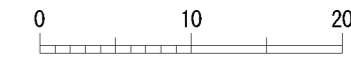
|       |                        |     |                |
|-------|------------------------|-----|----------------|
| 指定番号  | 第1596号                 | 申請地 | 札幌市中央区南9条西15丁目 |
| 指定年月日 | 昭和32年 6月18日            | 地番  | 1399番16ほか      |
| 道路の種類 | 建築基準法第42条第1項第5号        | 幅員  | 4.00 m         |
| 図郭番号  | 10-08                  | 延長  | 89.878 m       |
| 備考    | 土地の位置及び形状は概略を記載したものです。 |     |                |

中央区



縮尺 1/500

スケールサイズ

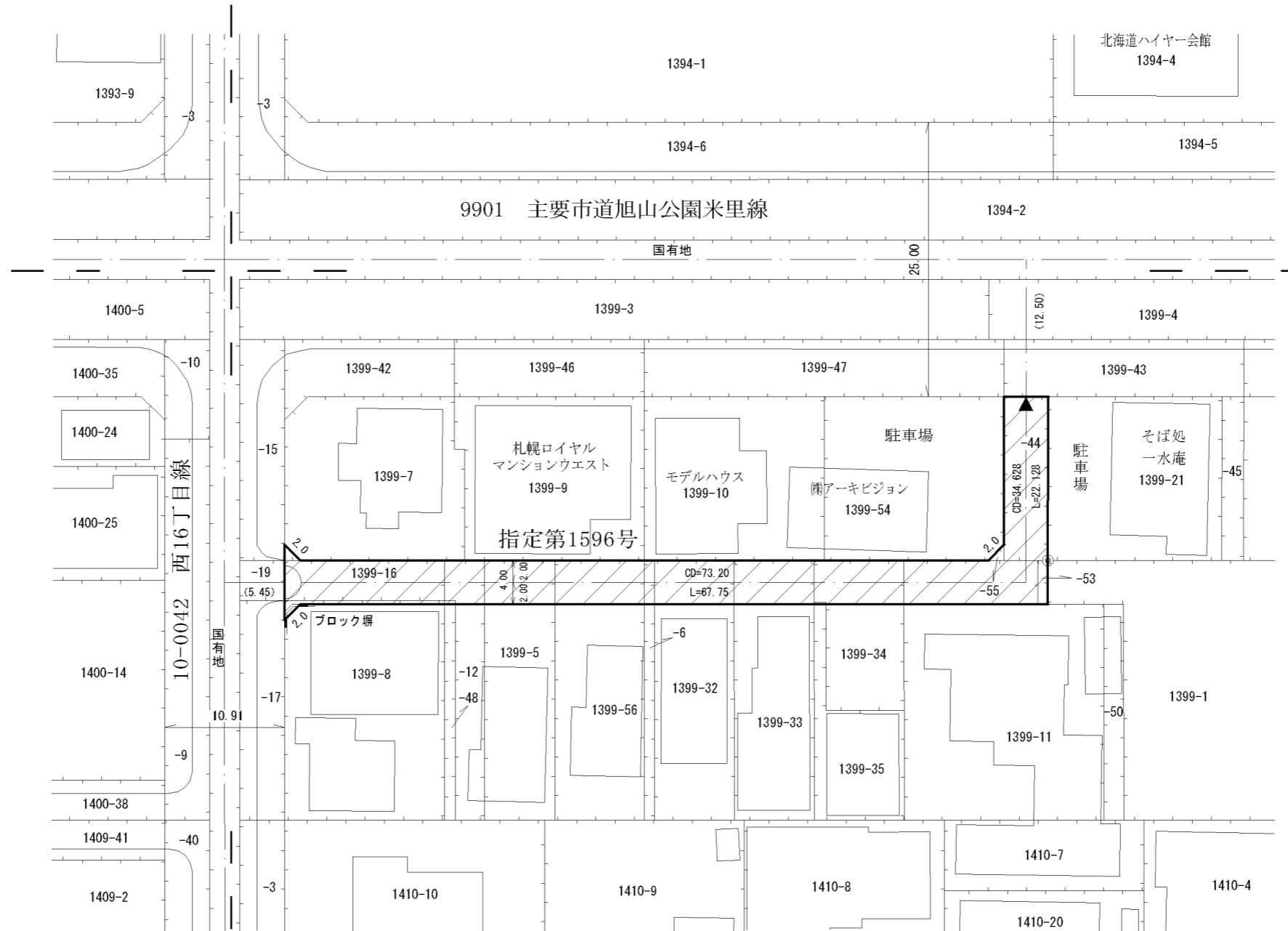


南8条西16丁目

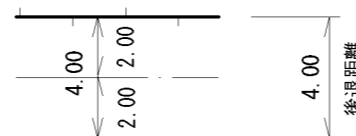
南8条西15丁目

南9条西16丁目





南9条西15丁目



拡大図 S=1/250



凡例

-  指定道路
-  既設境界標
-  筆界
-  起終点

平成29年11月更新

|      |             |
|------|-------------|
| 作成日  | 平成24年 1月    |
| 作成機関 | 札幌市都市局建築指導部 |