

# 指定道路調書 その1

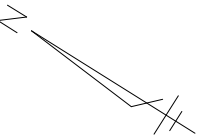
整理番号	1586	指定道路図対照番号		指定道路の種類	5号道路
指定の年月日	昭和32年6月7日	指定道路の延長	77.628m	指定道路の幅員	4.000m
指定道路の位置	札幌市東区北14条東14丁目 52番の内、53番、55番の内 <div style="text-align: right; font-size: small;">※地番が複数ある場合は代表地番を記載</div>				
申請者の氏名	川原 勝治			都市計画区域の区分	市街化区域
水平距離指定の年月日		水平距離指定に係る道路の部分の延長	m	水平距離	m
水平距離指定に係る道路の部分の位置					
その他	平成24年(2012年)1月1日作成 平成29年(2017年)11月更新 令和3年(2021年)7月更新				

指定道路調書その2

指定番号	第1586号	申請地	札幌市東区北14条東14丁目
指定年月日	昭和32年 6月 7日	地番	52番の内、53番、55番の内
道路の種類	建築基準法第42条第1項第5号	幅員	4.000 m
図郭番号	07-10・08-10	延長	77.628 m
備考	土地の位置及び形状は概略を記載したものです。 第5041号変更		

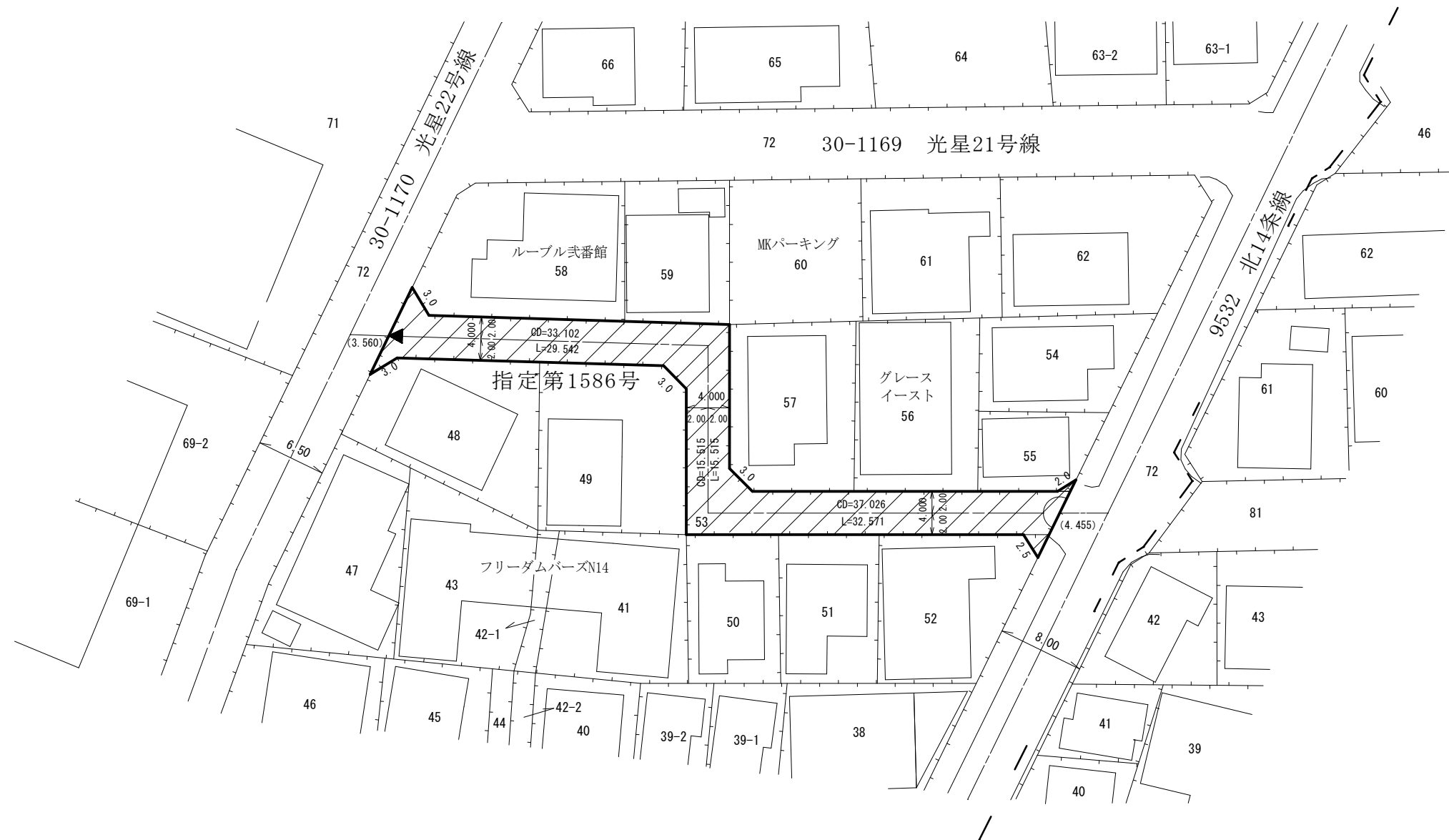
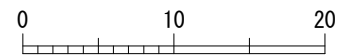
東 区

北14条東14丁目







縮尺 1/500

スケールサイズ



北13条東14丁目

凡 例

-  指定道路
-  既設境界標
-  筆 界
-  起 終 点

令和3年7月更新  
平成29年11月更新

作成日	平成24年 1月
作成機関	札幌市都市局建築指導部