

指 定 道 路 調 書 そ の 1

整理番号	1541	指定道路図対照番号		指定道路の種類	5号道路
指定の年月日	昭和32年3月25日	指定道路の延長	85.627 m	指定道路の幅員	4.54 m
指定道路の位置	札幌市東区北18条東7丁目 94番240 <div style="text-align: right;">地番が複数ある場合は代表地番を記載</div>				
申請者の氏名	国 安 千 一			都市計画区域の区分	市街化区域
水平距離指定の年月日		水平距離指定に係る道路の部分の延長	m	水平距離	m
水平距離指定に係る道路の部分の位置					
その他	平成24年(2012年)1月1日 作成 平成29年(2017年)11月 更新				

指定道路調書その2

指定番号	第1541号	申請地	札幌市東区北18条東7丁目
指定年月日	昭和32年 3月25日	地番	94番240ほか
道路の種類	建築基準法第42条第1項第5号	幅員	4.54 m
図郭番号	07-10	延長	85.627 m
備考	土地の位置及び形状は概略を記載したものです。		

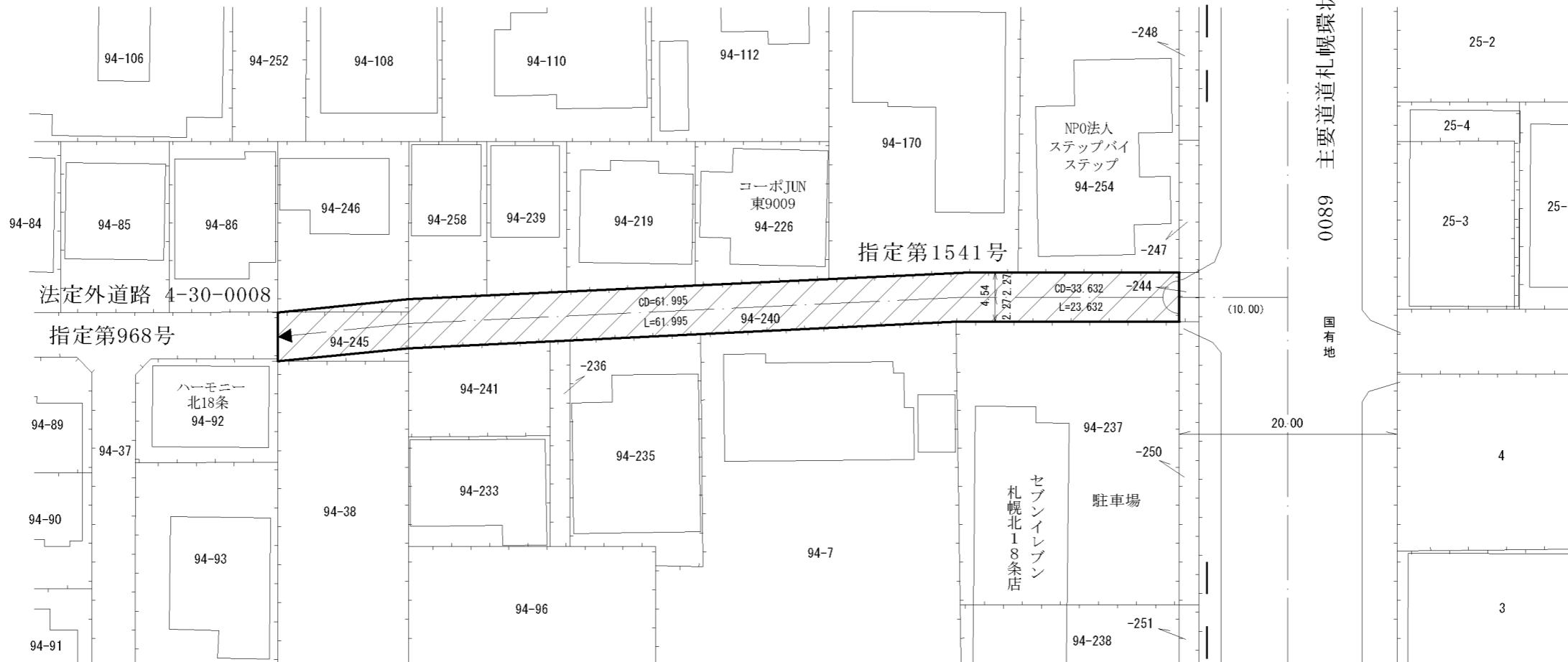
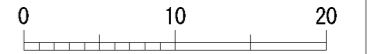
東 区

北18条東7丁目

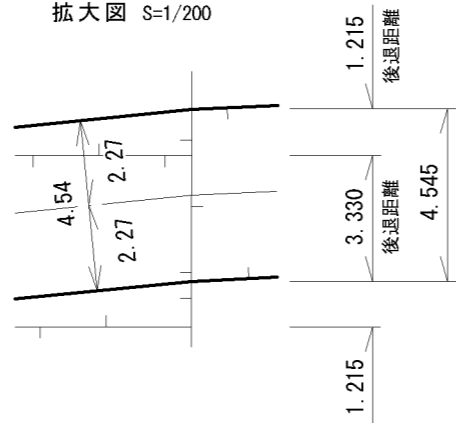
北18条東8丁目

縮尺 1/500

スケールサイズ



拡大図 S=1/200



凡 例

- 指定道路
- 既設境界標
- 筆 界
- 起 終 点

平成29年11月更新

作成日	平成24年 1月
作成機関	札幌市都市局建築指導部