

## 指 定 道 路 調 書 そ の 1

|                   |  |                   |      |           |       |
|-------------------|--|-------------------|------|-----------|-------|
| 整理番号              | 1513   | 指定道路図対照番号         |      | 指定道路の種類   | 5号道路  |
| 指定の年月日            | 昭和31年10月30日  | 指定道路の延長           | 97 m | 指定道路の幅員   | 4 m   |
| 指定道路の位置           | <p>札幌市中央区南18条西12丁目 848番5ほか<br/>                 この指定道路調書は「位置づけ参考資料」(詳しくは札幌市建築指導部のHPを参照)に基づき作成したものです。位置について疑義がある場合は、札幌市役所2階2番窓口へお問い合わせください。</p> <p style="text-align: right;">地番が複数ある場合は代表地番を記載</p> |                   |      |           |       |
| 申請者の氏名            | 奥村 繁雄  |                   |      | 都市計画区域の区分 | 市街化区域 |
| 水平距離指定の年月日        |  | 水平距離指定に係る道路の部分の延長 | m    | 水平距離      | m     |
| 水平距離指定に係る道路の部分の位置 |  |                   |      |           |       |
| その他               | <p>平成24年(2012年)1月1日 作成<br/>                 平成29年(2017年)11月 更新</p>   |                   |      |           |       |

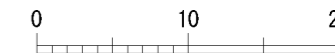
指定道路調書その2

|       |                        |     |                 |
|-------|------------------------|-----|-----------------|
| 指定番号  | 第1513号                 | 申請地 | 札幌市中央区南18条西12丁目 |
| 指定年月日 | 昭和31年10月30日            | 地番  | 848番3ほか         |
| 道路の種類 | 建築基準法第42条第1項第5号        | 幅員  | 4.00 m          |
| 図郭番号  | 11-09                  | 延長  | 97.00 m         |
| 備考    | 土地の位置及び形状は概略を記載したものです。 |     |                 |



縮尺 1/500

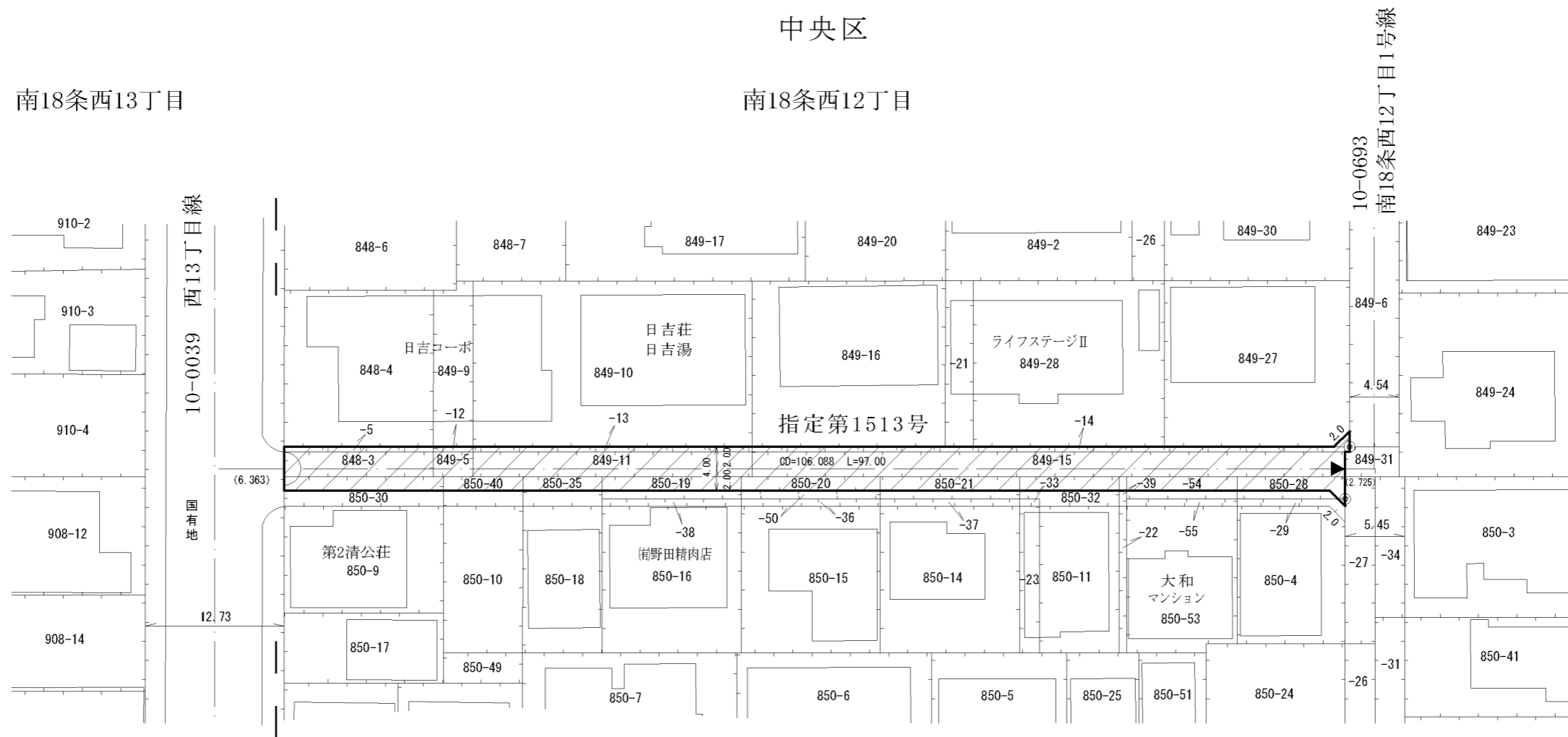
スケールサイズ



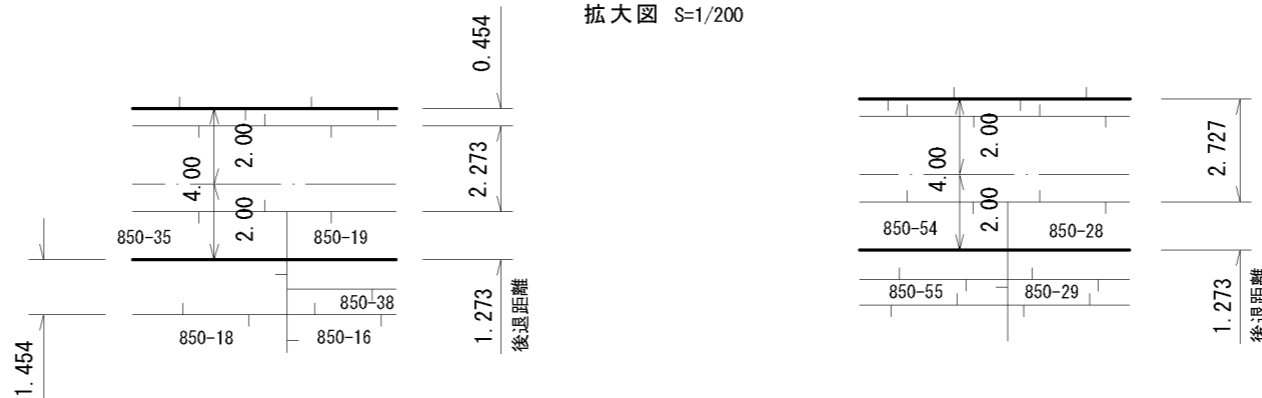
中央区

南18条西13丁目

南18条西12丁目



拡大図 S=1/200



| 凡例 |       |
|----|-------|
|    | 指定道路  |
|    | 既設境界標 |
|    | 筆界    |
|    | 起終点   |

平成29年11月更新

|      |             |
|------|-------------|
| 作成日  | 平成24年 1月    |
| 作成機関 | 札幌市都市局建築指導部 |