

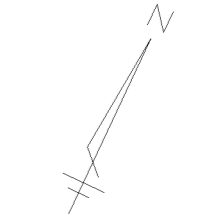
指定道路調書 その 1

整理番号	1390	指定道路図対照番号		指定道路の種類	5号道路
指定の年月日	昭和30年11月11日	指定道路の延長	94.675 m	指定道路の幅員	6.0 ~ 8.0 m
指定道路の位置	札幌市中央区双子山1丁目 510番3 <div style="text-align: right; font-size: small;">地番が複数ある場合は代表地番を記載</div>				
申請者の氏名	河瀬元七			都市計画区域の区分	市街化区域
水平距離指定の年月日		水平距離指定に係る道路の部分の延長	m	水平距離	m
水平距離指定に係る道路の部分の位置					
その他	平成24年(2012年)1月1日 作成 平成29年(2017年)11月 更新				

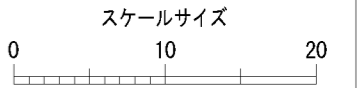
指定道路調書その2

指定番号	第1390号	申請地	札幌市中央区双子山1丁目
指定年月日	昭和30年11月11日	地番	510番3ほか
道路の種類	建築基準法第42条第1項第5号	幅員	6.00~8.00 m
図郭番号	10-08	延長	94.675 m
備考	土地の位置及び形状は概略を記載したものです。		

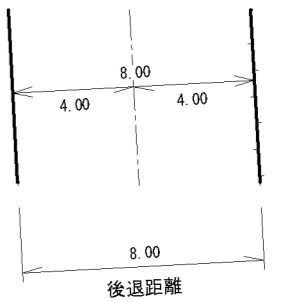
中央区
双子山1丁目



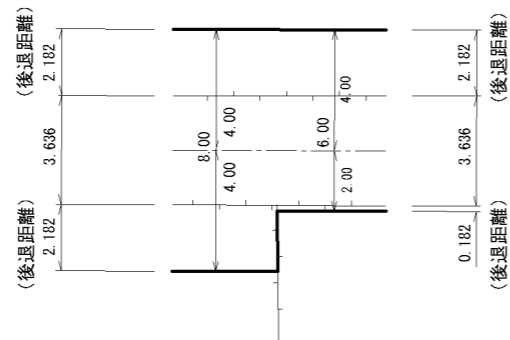
縮尺 1/500



拡大図 S=1/250



拡大図 S=1/250



凡例	
	指定道路
	既設境界標
	筆界
	起終点

平成29年11月更新

作成日	平成24年 1月
作成機関	札幌市都市局建築指導部