

# 指定道路調書 その 1

整理番号	1379	指定道路図対照番号		指定道路の種類	5号道路
指定の年月日	昭和30年9月30日	指定道路の延長	42 m	指定道路の幅員	4 m
指定道路の位置	札幌市東区北15条東5丁目 228番15の内  地番が複数ある場合は代表地番を記載				
申請者の氏名	大友正吾			都市計画区域の区分	市街化区域
水平距離指定の年月日		水平距離指定に係る道路の部分の延長	m	水平距離	m
水平距離指定に係る道路の部分の位置					
その他	平成24年(2012年)1月1日 作成 平成29年(2017年)11月 更新				

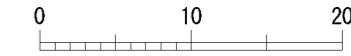
指定道路調書その2

指定番号	第1379号	申請地	札幌市東区北15条東5丁目
指定年月日	昭和30年 9月30日	地番	228番15ほか
道路の種類	建築基準法第42条第1項第5号	幅員	4.0 m
図郭番号	08-09	延長	42.00 m
備考	土地の位置及び形状は概略を記載したものです。		



縮尺 1/500

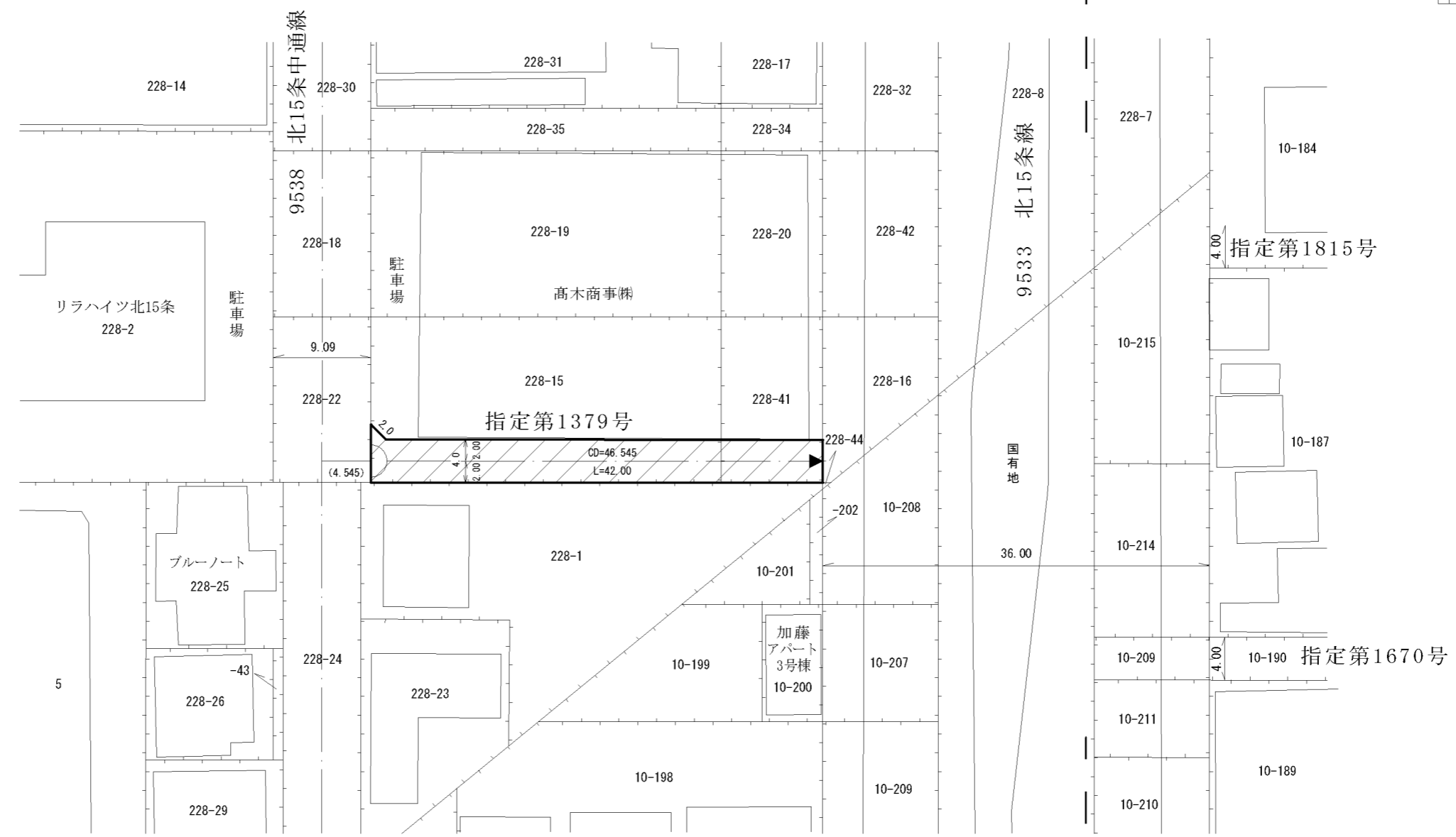
スケールサイズ







東 区

北15条東5丁目

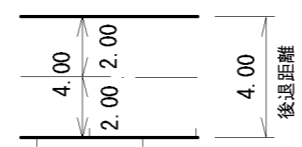
北14条東5丁目



凡 例

-  指定道路
-  既設境界標
-  筆 界
-  起 終 点

拡大図 S=1/250



平成29年11月更新

作成日	平成24年 1月
作成機関	札幌市都市局建築指導部