

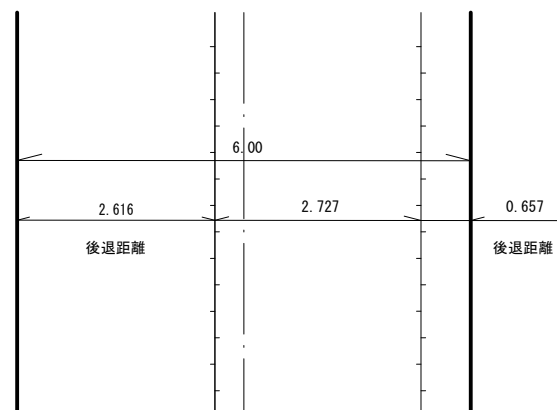
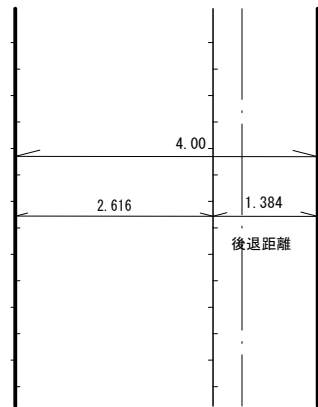
指 定 道 路 調 書 そ の 1

整理番号	1211	指定道路図対照番号		指定道路の種類	5号道路
指定の年月日	昭和29年3月10日	指定道路の延長	102.42 m	指定道路の幅員	4.0 ~ 6.0 m
指定道路の位置	札幌市中央区南23条西11丁目 1192番49の内ほか <div style="text-align: right; font-size: small;">地番が複数ある場合は代表地番を記載</div>				
申請者の氏名	佐藤 庄太郎			都市計画区域の区分	市街化区域
水平距離指定の年月日		水平距離指定に係る道路の部分の延長	m	水平距離	m
水平距離指定に係る道路の部分の位置					
その他	平成26年(2014年)2月1日 作成				

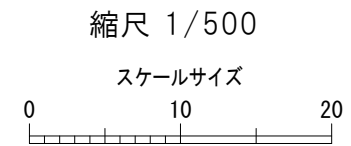
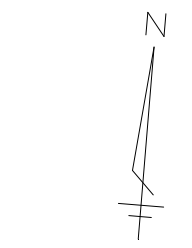
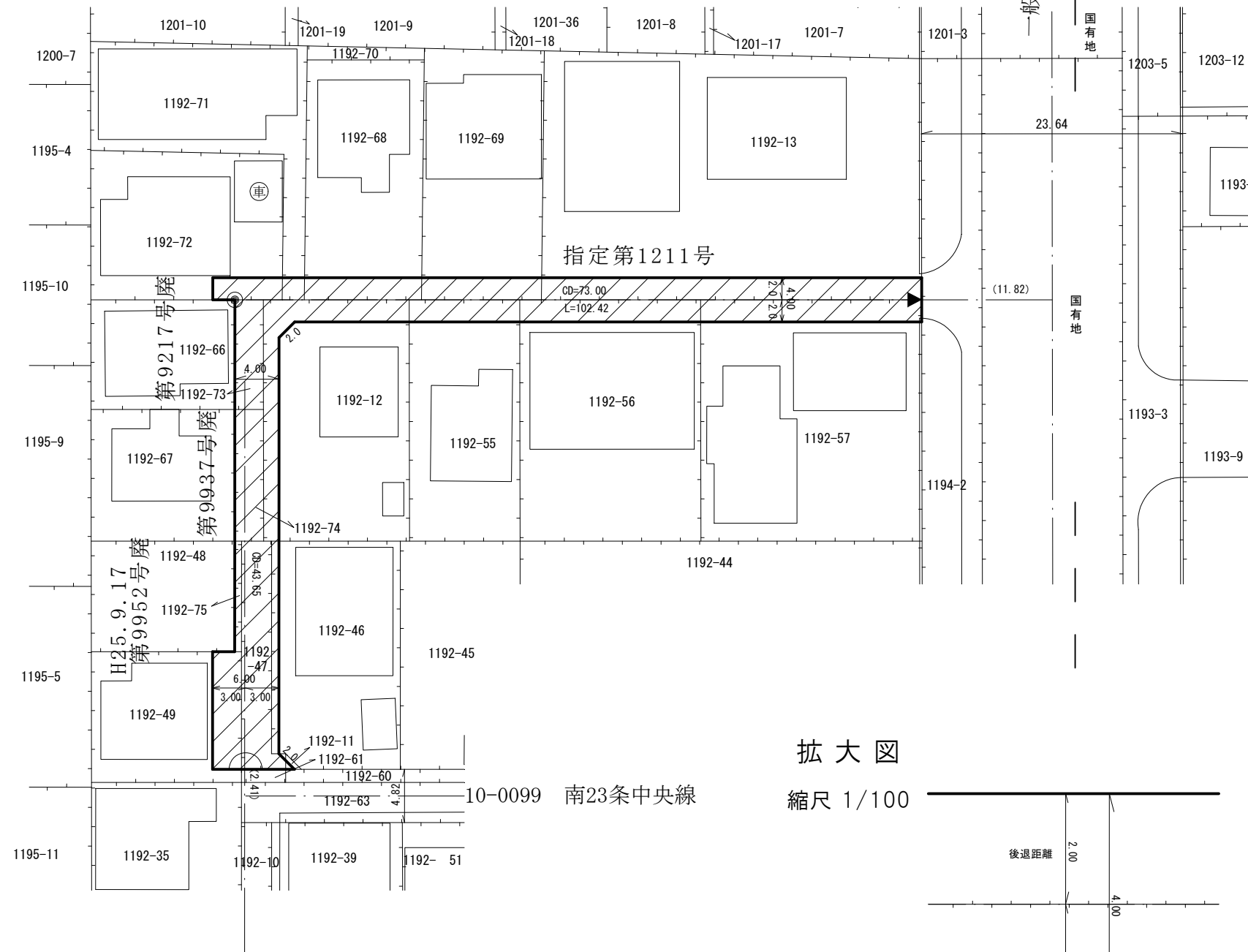
指定道路調書その2			
指定番号	第1211号	申請地	札幌市中央区南23条西11丁目
指定年月日	昭和29年3月10日	地番	1192番47ほか
道路の種類	建築基準法第42条第1項第5号	幅員	4.00 m ~ 6.00 m
図郭番号	11-09	延長	102.42 m
備考	土地の位置及び形状は概略を記載したものです。		

第9217号廃,第9937号廃,第9952号廃

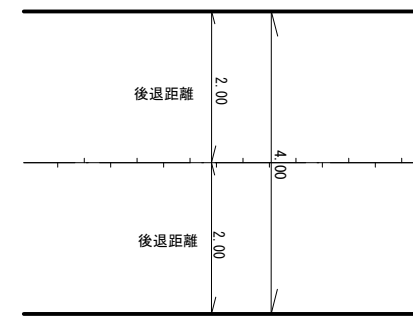
拡大図
縮尺 1/100



中央区
南23条西11丁目



拡大図
縮尺 1/100



凡例	
	指定道路
	既設境界標
	筆界
	起終点

作成日	平成24年1月 平成26年1月更新
作成機関	札幌市都市局建築指導部