


# 指 定 道 路 調 書 そ の 1

|                   |  |                   |         |           |        |
|-------------------|--|-------------------|---------|-----------|--------|
| 整理番号              | 1204   | 指定道路図対照番号         |         | 指定道路の種類   | 5号道路   |
| 指定の年月日            | 昭和29年1月16日   | 指定道路の延長           | 59.91 m | 指定道路の幅員   | 5.45 m |
| 指定道路の位置           | 札幌市中央区北13条西16丁目 30番84ほか<br><br><div style="text-align: right;">地番が複数ある場合は代表地番を記載</div> |                   |         |           |        |
| 申請者の氏名            | 齊 藤 甚 之 助  |                   |         | 都市計画区域の区分 | 市街化区域  |
| 水平距離指定の年月日        |  | 水平距離指定に係る道路の部分の延長 | m       | 水平距離      | m      |
| 水平距離指定に係る道路の部分の位置 |  |                   |         |           |        |
| その他               | 平成24年(2012年)1月1日 作成<br>平成28年(2016年)12月 更新  |                   |         |           |        |

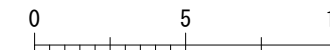
指定道路調書その2

|       |                        |     |                 |
|-------|------------------------|-----|-----------------|
| 指定番号  | 第1204号                 | 申請地 | 札幌市中央区北13条西16丁目 |
| 指定年月日 | 昭和29年1月16日             | 地番  | 30番84ほか         |
| 道路の種類 | 建築基準法第42条第1項第5号        | 幅員  | 5.45 m          |
| 図郭番号  | 08-08                  | 延長  | 59.91 m         |
| 備考    | 土地の位置及び形状は概略を記載したものです。 |     |                 |

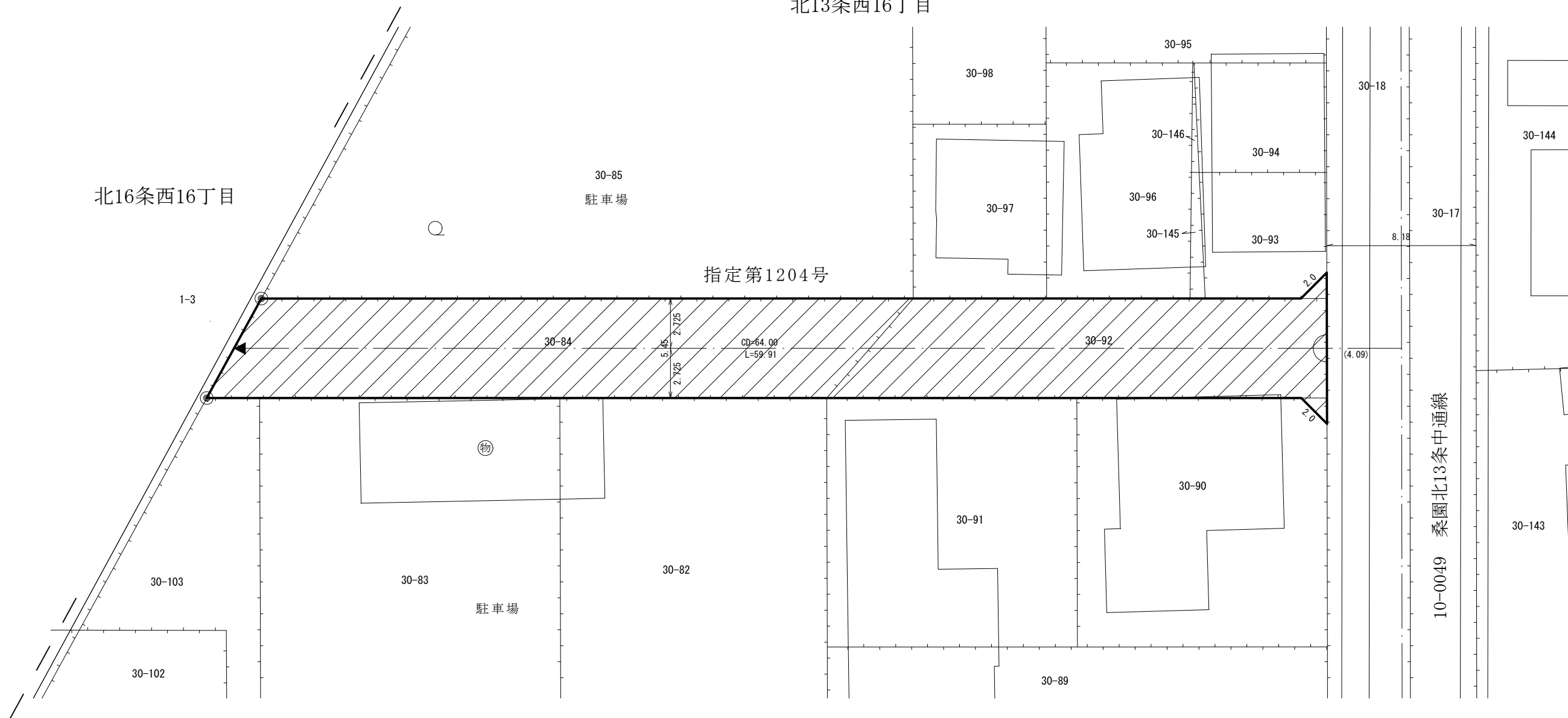


縮尺 1/250





スケールサイズ



中央区  
北13条西16丁目



凡例

-  指定道路
-  既設境界標
-  筆界
-  起終点

平成28年12月更新

|      |             |
|------|-------------|
| 作成日  | 平成24年1月     |
| 作成機関 | 札幌市都市局建築指導部 |