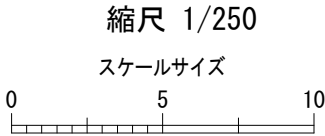
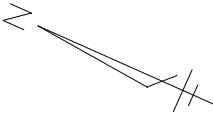


指 定 道 路 調 書 そ の 1

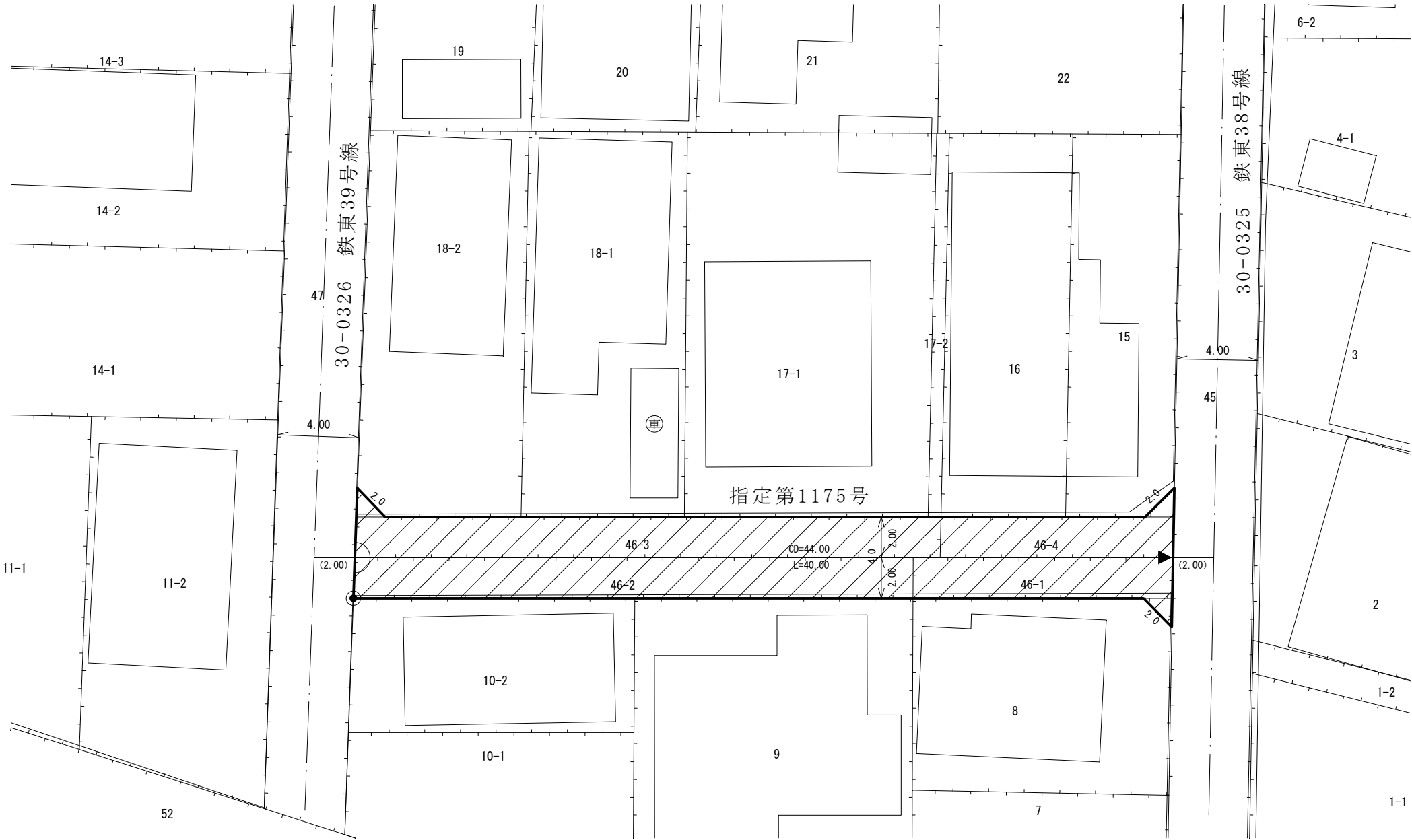
整理番号	1175	指定道路図対照番号		指定道路の種類	5号道路
指定の年月日	昭和28年9月16日	指定道路の延長	40 m	指定道路の幅員	4 m
指定道路の位置	札幌市東区北8条東13丁目 46番2ほか <div style="text-align: right;">地番が複数ある場合は代表地番を記載</div>				
申請者の氏名	竹 田 徳 松			都市計画区域の区分	市街化区域
水平距離指定の年月日		水平距離指定に係る道路の部分の延長	m	水平距離	m
水平距離指定に係る道路の部分の位置					
その他	平成24年(2012年)1月1日 作成				

指定道路調書その2			
指 定 番 号	第1175号	申 請 地	札幌市東区北8条東13丁目
指 定 年 月 日	昭和28年9月16日	地 番	46番2ほか
道 路 の 種 類	建築基準法第42条第1項第5号	幅 員	4.0 m
図 郭 番 号	08-10	延 長	40.00 m
備 考	土地の位置及び形状は概略を記載したものです。		



東 区

北8条東13丁目



凡 例	
	指 定 道 路
	既 設 境 界 標
	筆 界
	起 終 点

作 成 日	平成24年 1月
作成機関	札幌市都市局建築指導部