

指 定 道 路 調 書 そ の 1

整理番号	1138	指定道路図対照番号		指定道路の種類	5号道路
指定の年月日	昭和28年5月13日	指定道路の延長	111.95 m	指定道路の幅員	5.45 m
指定道路の位置	札幌市東区北15条東1丁目 230番7 <div style="text-align: right;">地番が複数ある場合は代表地番を記載</div>				
申請者の氏名	渡 辺 哲 之 介			都市計画区域の区分	市街化区域
水平距離指定の年月日		水平距離指定に係る道路の部分の延長	m	水平距離	m
水平距離指定に係る道路の部分の位置					
その他	平成24年(2012年)1月1日 作成				

指定道路調書その2

指定番号	第1138号	申請地	札幌市東区北15条東1丁目
指定年月日	昭和28年5月13日	地番	230番7ほか
道路の種類	建築基準法第42条第1項第5号	幅員	5.45 m
図郭番号	08-09	延長	111.95 m
備考	土地の位置及び形状は概略を記載したものです。		

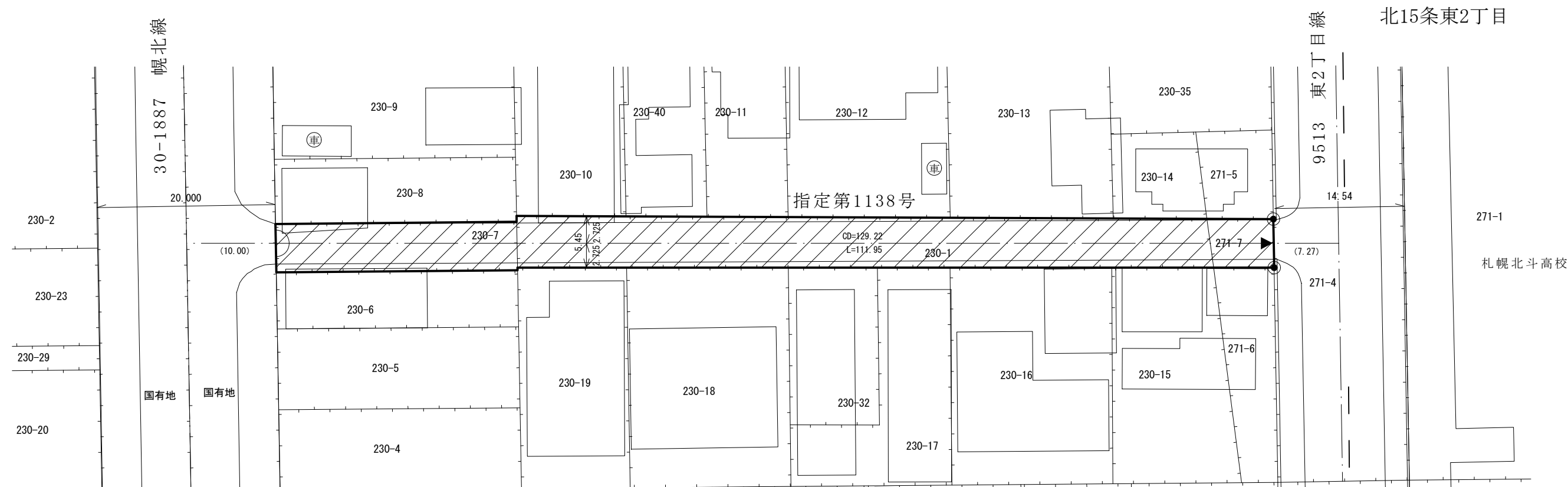

東 区

北15条東1丁目







縮尺 1/500

スケールサイズ



凡 例

-  指定道路
-  既設境界標
-  筆 界
-  起 終 点

作成日 平成24年 1月
 作成機関 札幌市都市局建築指導部