

# 指 定 道 路 調 書 そ の 1

整理番号	1112	指定道路図対照番号		指定道路の種類	5号道路
指定の年月日	昭和27年11月25日	指定道路の延長	58.18 m	指定道路の幅員	4 m
指定道路の位置	札幌市東区北16条東5丁目 227番6の内  <div style="text-align: right;">地番が複数ある場合は代表地番を記載</div>				
申請者の氏名	江 田 栄 吉			都市計画区域の区分	市街化区域
水平距離指定の年月日		水平距離指定に係る道路の部分の延長	m	水平距離	m
水平距離指定に係る道路の部分の位置					
その他	平成24年(2012年)1月1日 作成				

指定道路調書その2

指定番号	第1112号	申請地	札幌市東区北16条東5丁目
指定年月日	昭和27年11月25日	地番	227番6の内ほか
道路の種類	建築基準法第42条第1項第5号	幅員	4.0 m
図郭番号	07-09	延長	58.18 m
備考	土地の位置及び形状は概略を記載したものです。		

東 区

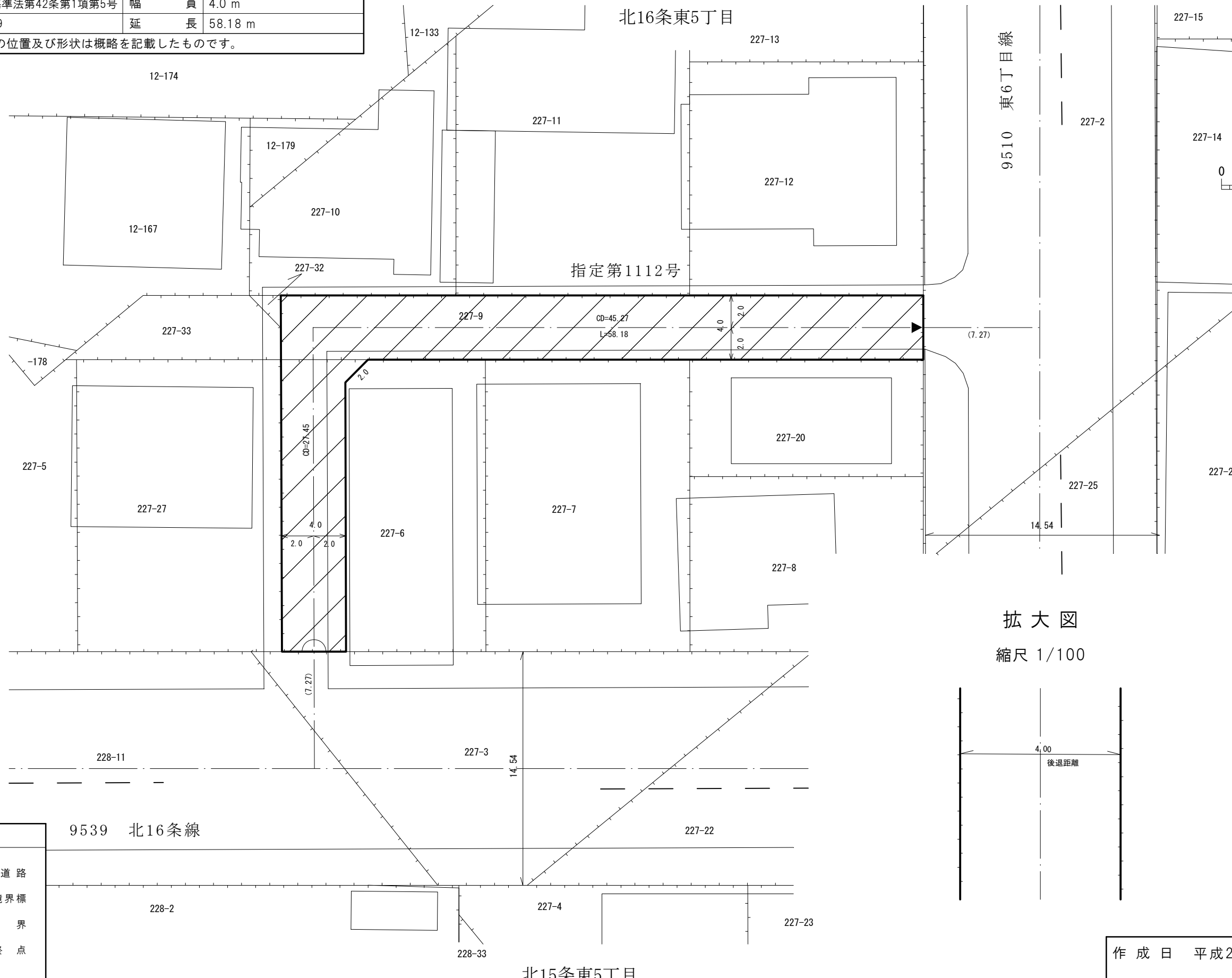
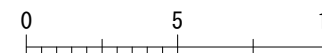
北16条東6丁目

北16条東5丁目



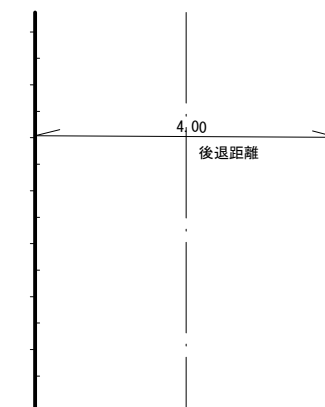
縮尺 1/250

スケールサイズ







拡大図

縮尺 1/100



凡 例

-  指定道路
-  既設境界標
-  筆 界
-  起 終 点

9539 北16条線

北15条東5丁目

作成日 平成24年 1月  
作成機関 札幌市都市局建築指導部