

指 定 道 路 調 書 そ の 1

整理番号	1111	指定道路図対照番号		指定道路の種類	5号道路
指定の年月日	昭和27年11月25日	指定道路の延長	85.745 m	指定道路の幅員	4 m
指定道路の位置	札幌市東区北15条東4丁目 10番38ほか <div style="text-align: right; font-size: small;">地番が複数ある場合は代表地番を記載</div>				
申請者の氏名	加藤 慶 蔵			都市計画区域の区分	市街化区域
水平距離指定の年月日		水平距離指定に係る道路の部分の延長	m	水平距離	m
水平距離指定に係る道路の部分の位置					
その他	平成24年(2012年)1月1日 作成 平成28年(2016年)12月 更新				

指定道路調書その2

指定番号	第1111号	申請地	札幌市東区北15条東4丁目
指定年月日	昭和27年11月25日	地番	10番38ほか
道路の種類	建築基準法第42条第1項第5号	幅員	4.0 m
図郭番号	08-09	延長	85.745 m
備考	土地の位置及び形状は概略を記載したものです。		

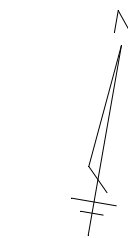
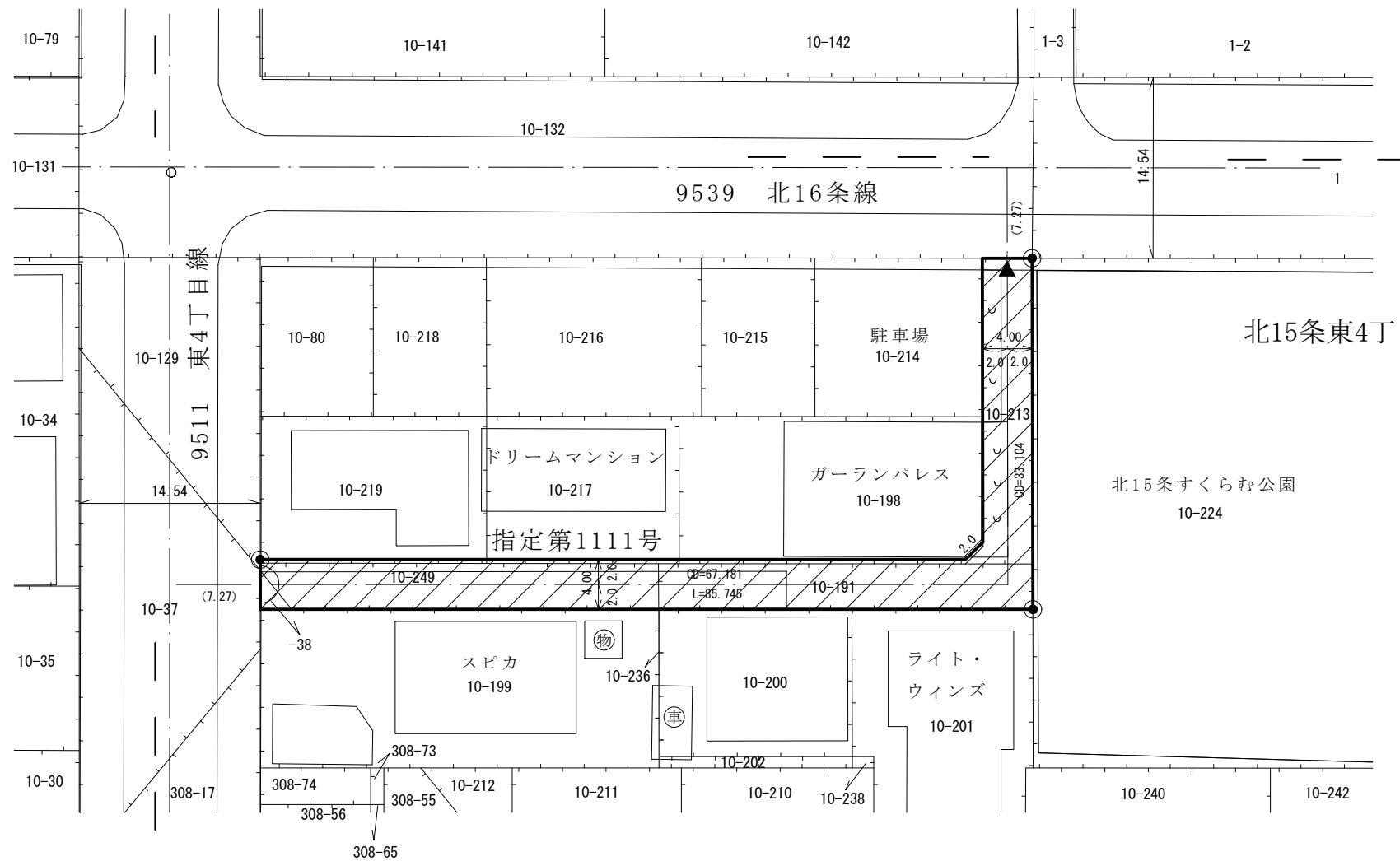
東 区

北16条東4丁目


北16条東3丁目

北15条東3丁目

北15条東4丁目

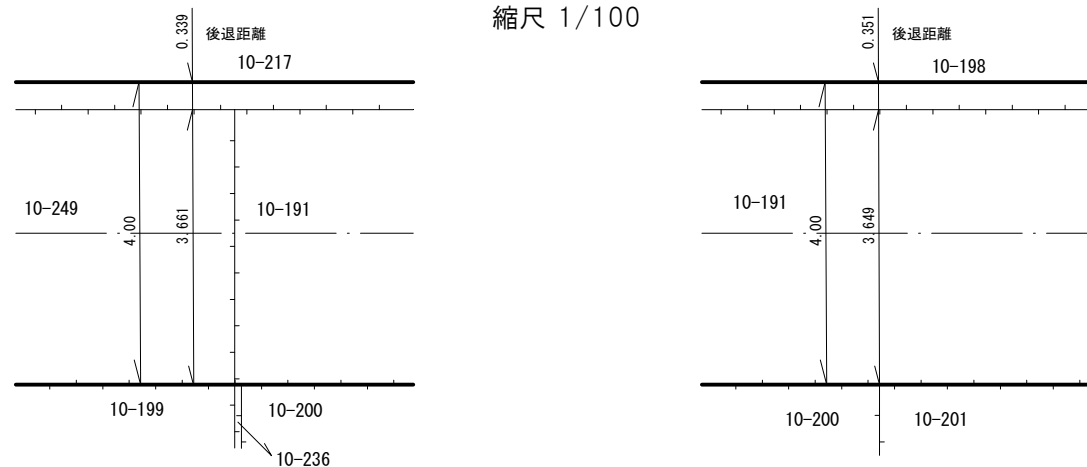


縮尺 1/500



拡大図

縮尺 1/100



凡 例

- 指定道路
- 既設境界標
- 筆 界
- 起 終 点

平成28年12月更新

作成日	平成24年 1月
作成機関	札幌市都市局建築指導部