

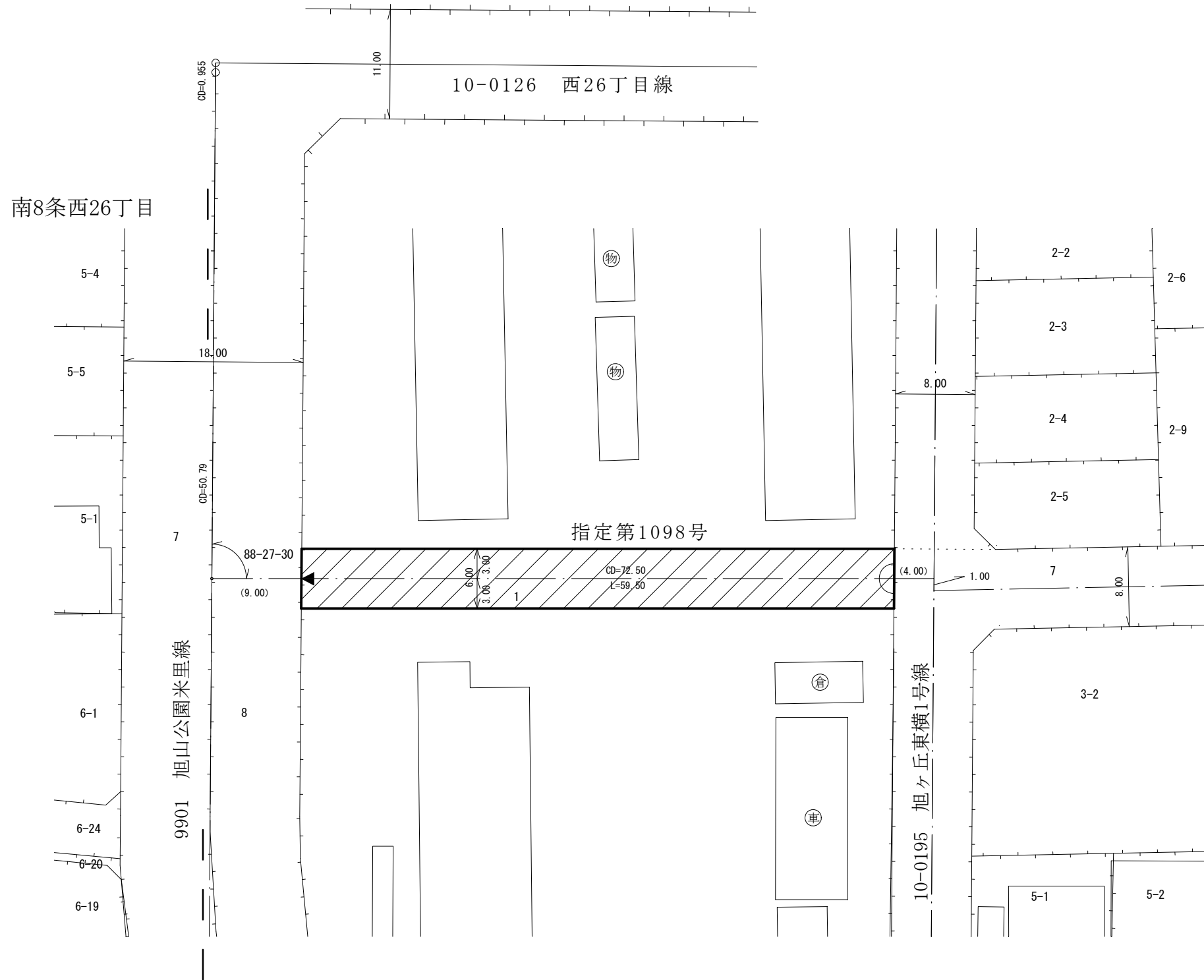
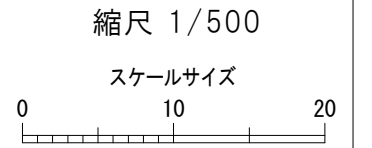
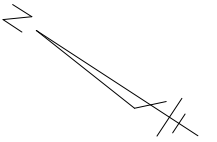
指 定 道 路 調 書 そ の 1

整理番号	1098	指定道路図対照番号		指定道路の種類	5号道路
指定の年月日	昭和27年10月8日	指定道路の延長	59.50 m	指定道路の幅員	6 m
指定道路の位置	札幌市中央区南9条西23丁目 1番の内 <div style="text-align: right;">地番が複数ある場合は代表地番を記載</div>				
申請者の氏名	札幌 営 林 局 長			都市計画区域の区分	市街化区域
水平距離指定の年月日		水平距離指定に係る道路の部分の延長	m	水平距離	m
水平距離指定に係る道路の部分の位置					
その他	平成24年(2012年)1月1日 作成 平成28年(2016年)1月 更新				

指定道路調書その2

指定番号	第1098号	申請地	札幌市中央区南9条西23丁目
指定年月日	昭和27年10月8日	地番	1番の内
道路の種類	建築基準法第42条第1項第5号	幅員	6.00 m
図郭番号	10-08	延長	59.50 m
備考	土地の位置及び形状は概略を記載したものです。		

中央区
南9条西23丁目



凡例	
	指定道路
	既設境界標
	筆界
	起終点

平成28年1月更新

作成日	平成24年 1月
作成機関	札幌市都市局建築指導部