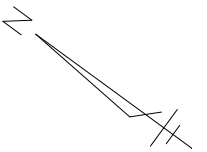


指 定 道 路 調 書 そ の 1

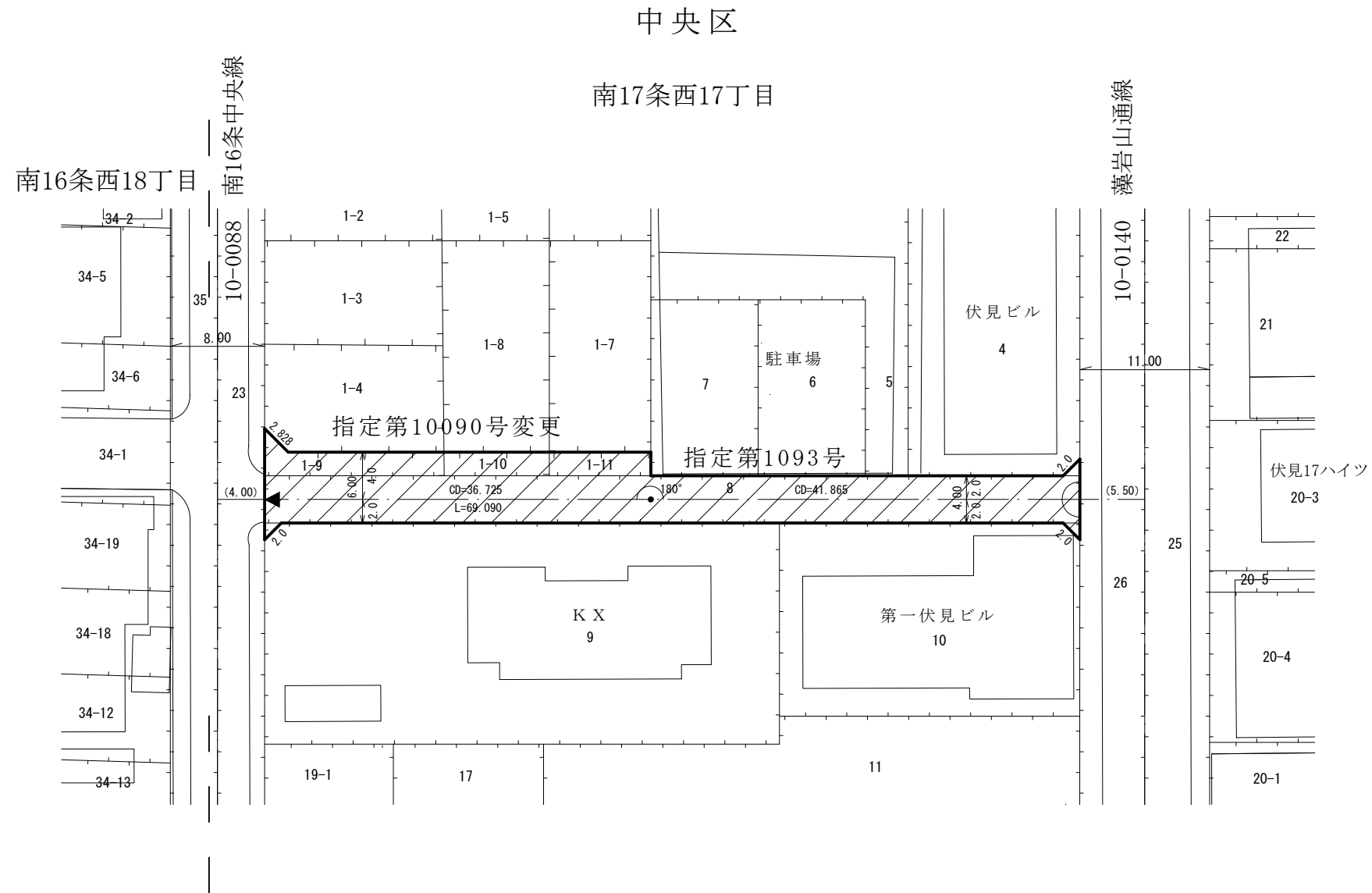
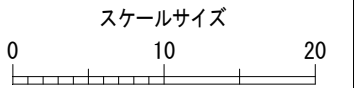
整理番号	1093	指定道路図対照番号		指定道路の種類	5号道路
指定の年月日	昭和27年9月30日	指定道路の延長	69.09 m	指定道路の幅員	4.0 ~ 6.0 m
指定道路の位置	札幌市中央区南17条西17丁目 8番ほか <div style="text-align: right;">地番が複数ある場合は代表地番を記載</div>				
申請者の氏名	檜山 条 吉			都市計画区域の区分	市街化区域
水平距離指定の年月日		水平距離指定に係る道路の部分の延長	m	水平距離	m
水平距離指定に係る道路の部分の位置					
その他	平成24年(2012年)1月1日 作成 平成28年(2016年)12月 更新				

指定道路調書その2

指定番号	第1093号・第10090号変	申請地	札幌市中央区南17条西17丁目
指定年月日	昭和27年9月30日	地番	8番ほか
道路の種類	建築基準法第42条第1項第5号	幅員	4.00~6.00 m
図郭番号	11-08	延長	69.090 m
備考	土地の位置及び形状は概略を記載したものです。		



縮尺 1/500



凡例

- 指定道路
- 既設境界標
- 筆界
- 起終点

平成28年12月更新

作成日	平成24年 1月
作成機関	札幌市都市局建築指導部