

指 定 道 路 調 書 そ の 1

| | | | | | |
|-------------------|----------------------------------------------------------------------------------------------------------------------------------------------------------------------------------------------------|-------------------|-----------|-----------|--------|
| 整理番号 | 1079 | 指定道路図対照番号 | | 指定道路の種類 | 5号道路 |
| 指定の年月日 | 昭和27年8月30日 | 指定道路の延長 | 126.043 m | 指定道路の幅員 | 5.45 m |
| 指定道路の位置 | <p>札幌市北区北6・7条西8丁目 3番18の内ほか この指定道路調書は「位置づけ参考資料」(詳しくは札幌市建築指導部のHPを参照)に基づき作成したものです。位置について疑義がある場合は、札幌市役所2階2番窓口へお問い合わせください。</p> <p style="text-align: right;">地番が複数ある場合は代表地番を記載</p> | | | | |
| 申請者の氏名 | 西 崎 八 ル | | | 都市計画区域の区分 | 市街化区域 |
| 水平距離指定の年月日 | | 水平距離指定に係る道路の部分の延長 | m | 水平距離 | m |
| 水平距離指定に係る道路の部分の位置 | | | | | |
| その他 | 平成24年(2012年)1月1日 作成 | | | | |

指定道路調書その2

| | | | |
|-------|------------------------|-----|----------------|
| 指定番号 | 第1079号 | 申請地 | 札幌市北区北6・7条西8丁目 |
| 指定年月日 | 昭和27年8月30日 | 地番 | 3番1ほか |
| 道路の種類 | 建築基準法第42条第1項第5号 | 幅員 | 5.45 m |
| 図郭番号 | 08-09 | 延長 | 126.043 m |
| 備考 | 土地の位置及び形状は概略を記載したものです。 | | |

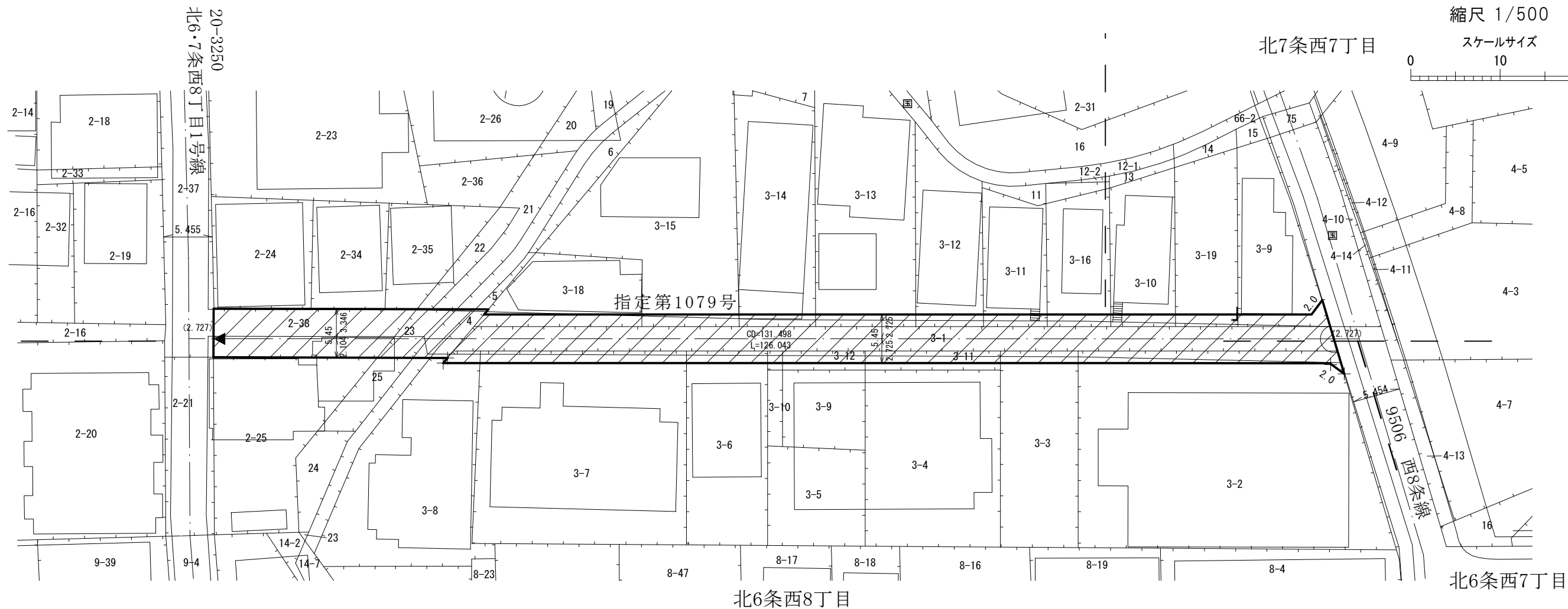
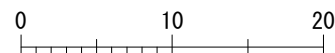
北 区

北7条西8丁目



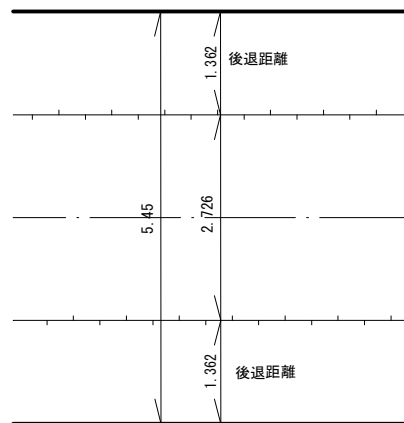
縮尺 1/500

スケールサイズ







拡大図

縮尺 1/100



凡 例

-  指定道路
-  既設境界標
-  筆 界
-  起 終 点

作成日 平成24年 1月

作成機関 札幌市都市局建築指導部