

# 指 定 道 路 調 書 そ の 1

整理番号	1043	指定道路図対照番号		指定道路の種類	5号道路
指定の年月日	昭和27年5月15日	指定道路の延長	105.274 m	指定道路の幅員	4.00 ~ 6.00 m
指定道路の位置	<p>札幌市中央区北3条西3丁目 1番1の内ほか                  この指定道路調書は「位置づけ参考資料」(詳しくは札幌市建築指導部のHPを参照)に基づき作成したものです。位置について疑義がある場合は、札幌市役所2階2番窓口へお問い合わせください。</p> <p style="text-align: right;">地番が複数ある場合は代表地番を記載</p>				
申請者の氏名	上 岡 和 夫			都市計画区域の区分	市街化区域
水平距離指定の年月日		水平距離指定に係る道路の部分の延長	m	水平距離	m
水平距離指定に係る道路の部分の位置					
その他	<p>平成24年(2012年)1月1日 作成                  平成28年(2016年)1月 更新</p>				

指定道路調書その2

指定番号	第1043号・第7478号変	申請地	札幌市中央区北3条西3丁目
指定年月日	昭和27年5月15日	地番	1番1の内ほか
道路の種類	建築基準法第42条第1項第5号	幅員	4.00~6.00 m
図郭番号	09-09	延長	105.274 m
備考	土地の位置及び形状は概略を記載したものです。		

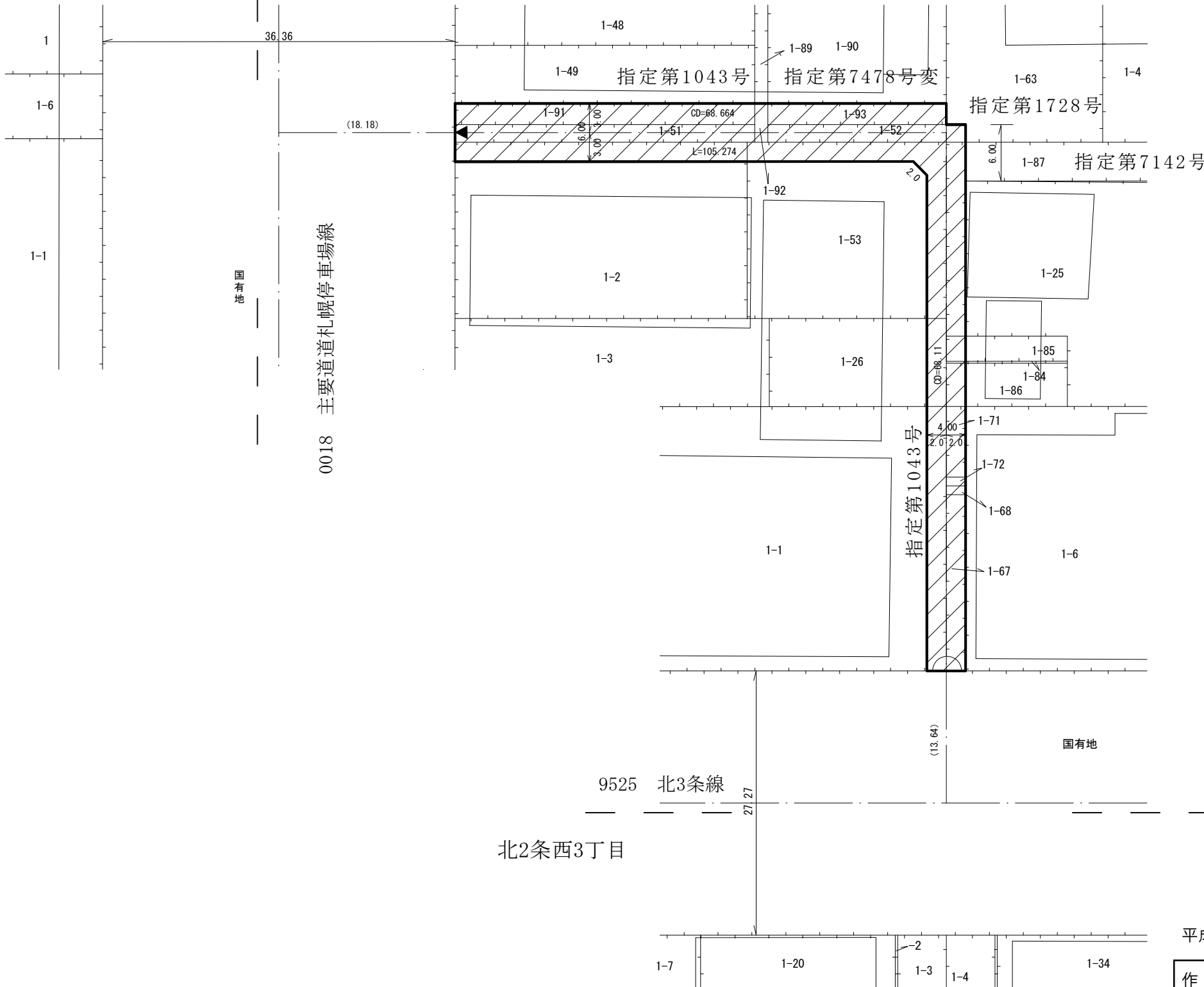
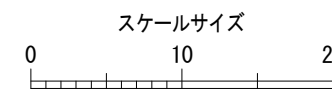
中央区

北3条西3丁目

北3条西4丁目

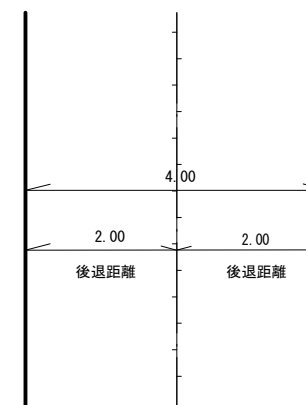


縮尺 1/500







拡大図

縮尺 1/100



凡例

-  指定道路
-  既設境界標
-  筆界
-  起終点

平成28年1月更新

作成日	平成24年 1月
作成機関	札幌市都市局建築指導部