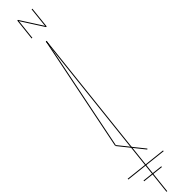


指定道路調書 その1

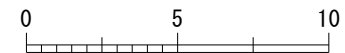
| | | | | | |
|-------------------|--|-------------------|---------|-----------|--------|
| 整理番号 | 10128 | 指定道路図対照番号 | | 指定道路の種類 | 5号道路 |
| 指定の年月日 | 平成28年11月22日 | 指定道路の延長 | 35.752m | 指定道路の幅員 | 7.500m |
| 指定道路の位置 | 札幌市清田区里塚緑ヶ丘7丁目246番19ほか <div style="text-align: right; font-size: small;">※地番が複数ある場合は代表地番を記載</div> | | | | |
| 申請者の氏名 | 株式会社匠建コーポレーション 代表取締役 中原忠志 | | | 都市計画区域の区分 | 市街化区域 |
| 水平距離指定の年月日 | | 水平距離指定に係る道路の部分の延長 | m | 水平距離 | m |
| 水平距離指定に係る道路の部分の位置 | | | | | |
| その他 | 平成29年(2017年)11月1日 作成 令和元年(2019年)12月 更新 | | | | |

| 指定道路調書その2 | | | | 指定道路調書その2 | | | |
|-----------|------------------------|-----|----------------|-----------|------------------------|-----|----------------|
| 指定番号 | 第10128号 | 申請地 | 札幌市清田区里塚緑ヶ丘7丁目 | 指定番号 | 第10203号 | 申請地 | 札幌市清田区里塚緑ヶ丘7丁目 |
| 指定年月日 | 平成28年11月22日 | 地番 | 246番19ほか | 指定年月日 | 平成30年1月11日 | 地番 | 249番14 |
| 道路の種類 | 建築基準法第42条第1項第5号 | 幅員 | 7.500 m | 道路の種類 | 建築基準法第42条第1項第5号 | 幅員 | 7.500 m |
| 図郭番号 | 14-14 | 延長 | 35.752 m | 図郭番号 | 14-14 | 延長 | 17.888 m |
| 備考 | 土地の位置及び形状は概略を記載したものです。 | | | 備考 | 土地の位置及び形状は概略を記載したものです。 | | |

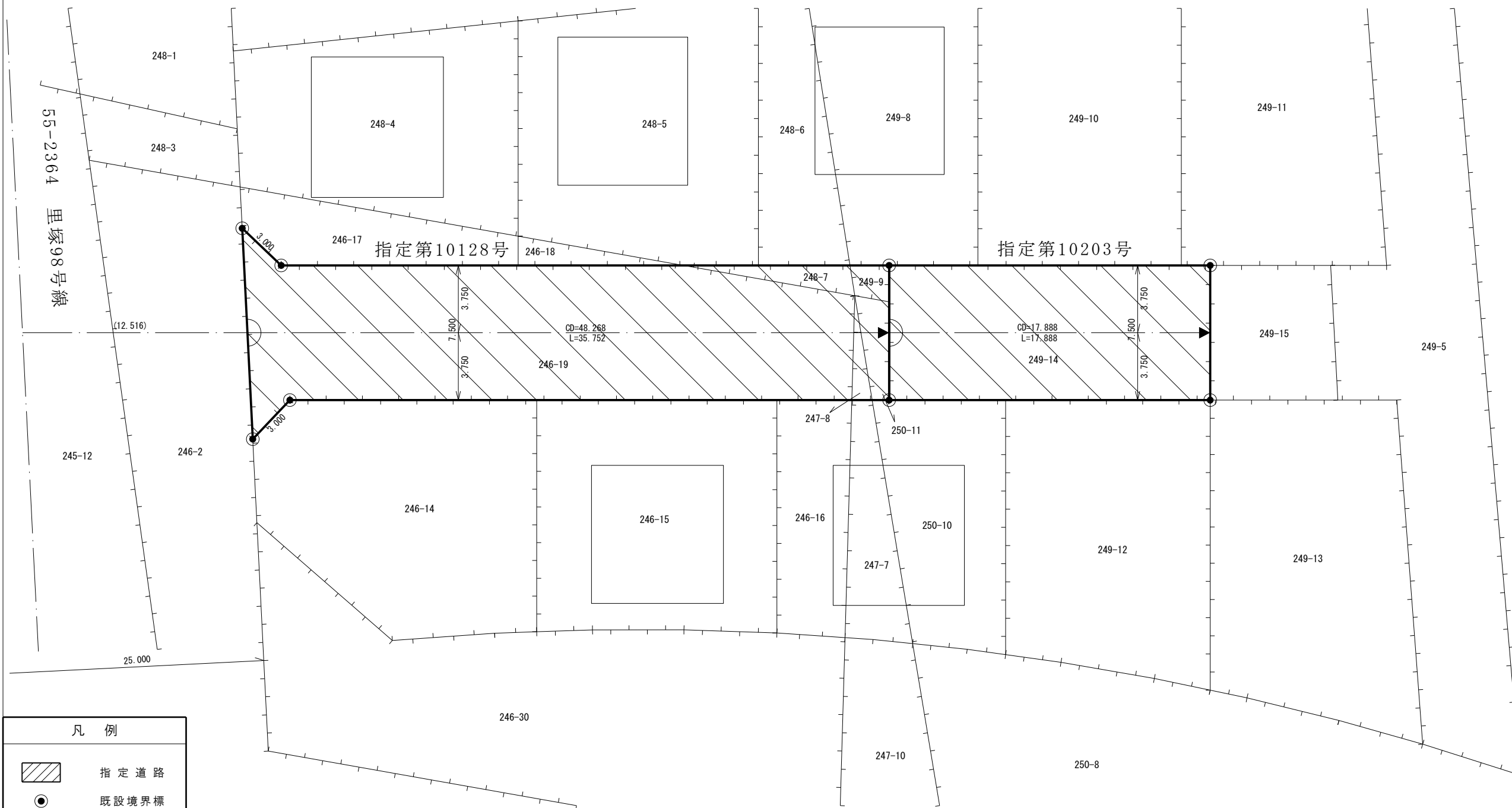


縮尺 1/250

スケールサイズ



清田区
里塚緑ヶ丘7丁目



| 凡例 | |
|----|-------|
| | 指定道路 |
| | 既設境界標 |
| | 筆界 |
| | 起終点 |

令和元年12月 更新

| | |
|------|-------------|
| 作成日 | 平成29年11月 |
| 作成機関 | 札幌市都市局建築指導部 |