

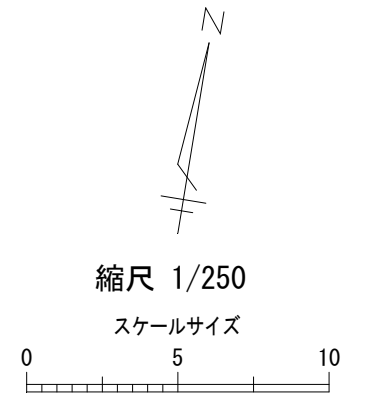
指 定 道 路 調 書 そ の 1

整理番号	10067	指定道路図対照番号		指定道路の種類	5号道路
指定の年月日	平成27年10月15日	指定道路の延長	11.818 m	指定道路の幅員	5.000 m
指定道路の位置	札幌市東区北25条東2丁目 4番2、5番2 <div style="text-align: right; font-size: small;">地番が複数ある場合は代表地番を記載</div>				
申請者の氏名	土地家屋調査士 宮前 貞好			都市計画区域の区分	市街化区域
水平距離指定の年月日		水平距離指定に係る道路の部分の延長	m	水平距離	m
水平距離指定に係る道路の部分の位置					
その他	平成28年(2016年)12月1日 作成				

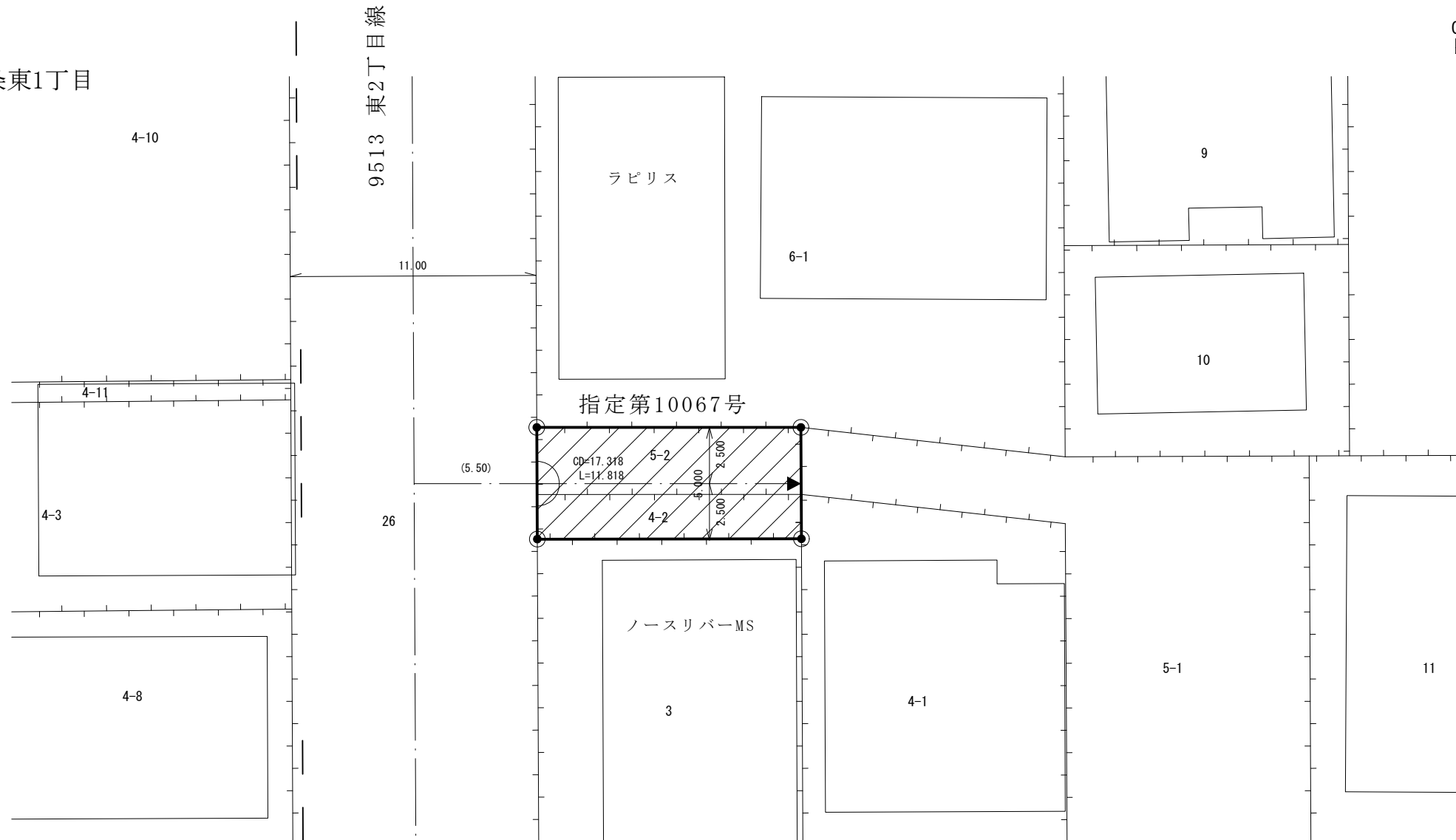
指定道路調書その2

指定番号	第10067号	申請地	札幌市東区北25条東2丁目
指定年月日	平成27年10月15日	地番	4番2ほか
道路の種類	建築基準法第42条第1項第5号	幅員	5.000 m
図郭番号	07-09	延長	11.818 m
備考	土地の位置及び形状は概略を記載したものです。		





東 区
北25条東2丁目



北25条東1丁目



凡 例

-  指定道路
-  既設境界標
-  筆 界
-  起 終 点

作成日	平成28年 12月
作成機関	札幌市都市局建築指導部