

指 定 道 路 調 書 そ の 1

整理番号	1005	指定道路図対照番号		指定道路の種類	5号道路
指定の年月日	昭和26年9月8日	指定道路の延長	55.45 m	指定道路の幅員	4 m
指定道路の位置	札幌市中央区南12条西18丁目 1469番14 <div style="text-align: right; font-size: small;">地番が複数ある場合は代表地番を記載</div>				
申請者の氏名	戸 井 田 豊			都市計画区域の区分	市街化区域
水平距離指定の年月日		水平距離指定に係る道路の部分の延長	m	水平距離	m
水平距離指定に係る道路の部分の位置					
その他	平成24年(2012年)1月1日 作成				

指定道路調書その2

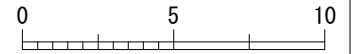
指定番号	第1005号	申請地	札幌市中央区南12条西18丁目
指定年月日	昭和26年9月8日	地番	1469番14
道路の種類	建築基準法第42条第1項第5号	幅員	4.00 m
図郭番号	10-08	延長	55.45 m
備考	土地の位置及び形状は概略を記載したものです。		

中央区



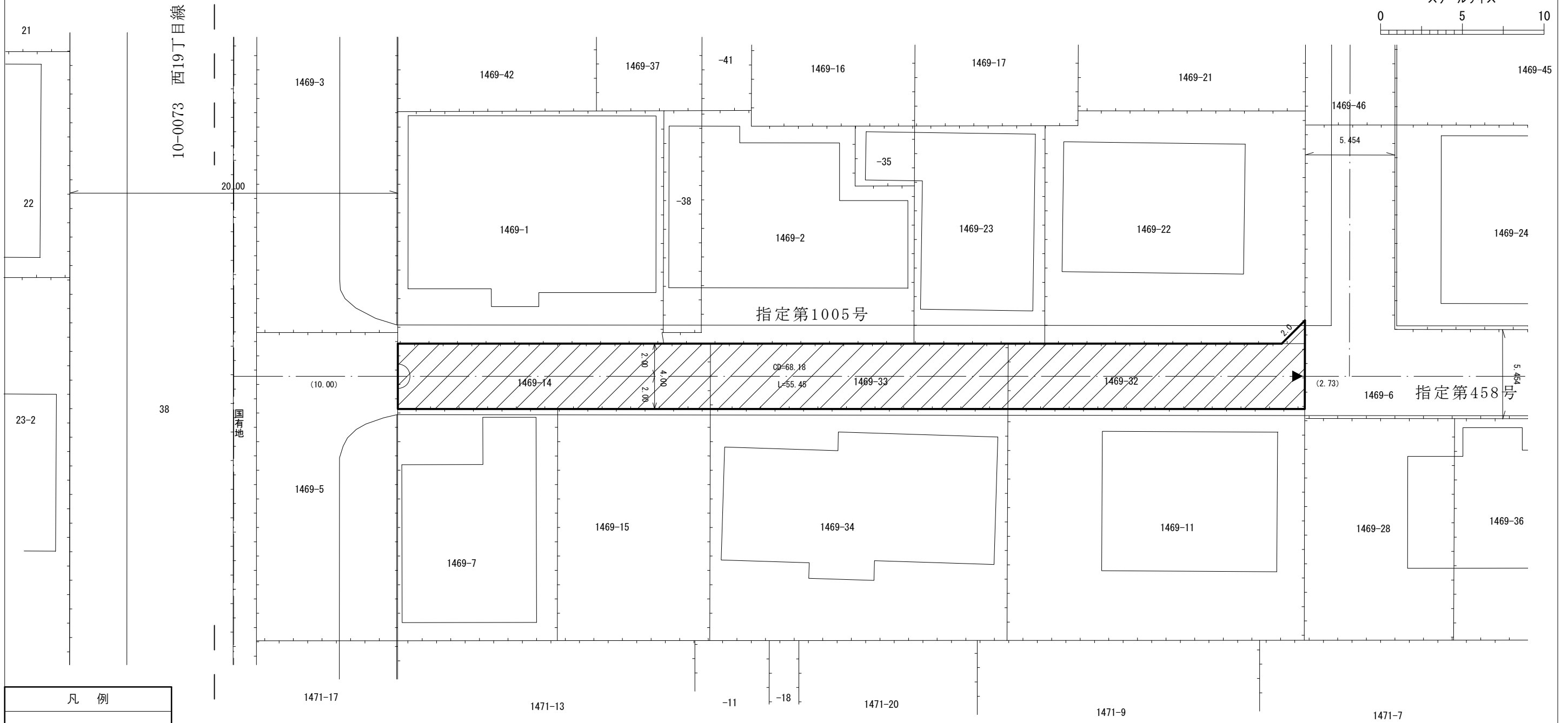
縮尺 1/250

スケールサイズ







南12条西20丁目

南12条西18丁目



凡例

-  指定道路
-  既設境界標
-  筆界
-  起終点

作成日 平成24年1月
作成機関 札幌市都市局建築指導部