

指 定 道 路 調 書 そ の 1

整理番号	10016	指定道路図対照番号		指定道路の種類	5号道路
指定の年月日	平成26年10月30日	指定道路の延長	21.259 m	指定道路の幅員	4.577 ~ 5 m
指定道路の位置	札幌市東区北41条東13丁目 15番4、543番97 <div style="text-align: right; font-size: small;">地番が複数ある場合は代表地番を記載</div>				
申請者の氏名	福崎 紀子			都市計画区域の区分	市街化区域
水平距離指定の年月日		水平距離指定に係る道路の部分の延長	m	水平距離	m
水平距離指定に係る道路の部分の位置					
その他	平成26年(2014年)12月1日 作成				

指定道路調書その2

指定番号	第10016号	申請地	札幌市東区北41条東13丁目
指定年月日	平成26年10月30日	地番	15番4ほか
道路の種類	建築基準法第42条第1項第5号	幅員	5.000 m
図郭番号	05-10	延長	21.259 m
備考	土地の位置及び形状は概略を記載したものです。		

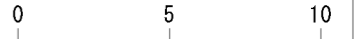
東区
北41条東13丁目

北41条東14丁目



縮尺 1/250

スケールサイズ



2-8

30-0282 北41条東14丁目2号線

8.000

30-0264 日の丸東13丁目線

5

30-2261 北41条東14丁目1号線

11,000

30-0262 北41条東13中通2号線

6.500

30-0280 北41条東13中通3号線

7

14

15-2
DCMサイクル

15-1

指定第10016号

0.410

CD=24.509
L=21.259

15-4

15-3

543-94

18

0.000

(3.250)

2.500

0.000

2.500

0.000

2.500

4.577

543-62

543-97

2.500

543-96

543-95

543-75

543-76

543-39

8.000

543-74

543-77

543-57

543-1

1-3





531-2

543-56

543-58

543-78

凡例

-  指定道路
-  既設境界標
-  筆界
-  起終点

作成日 平成29年11月

作成機関 札幌市都市局建築指導部