


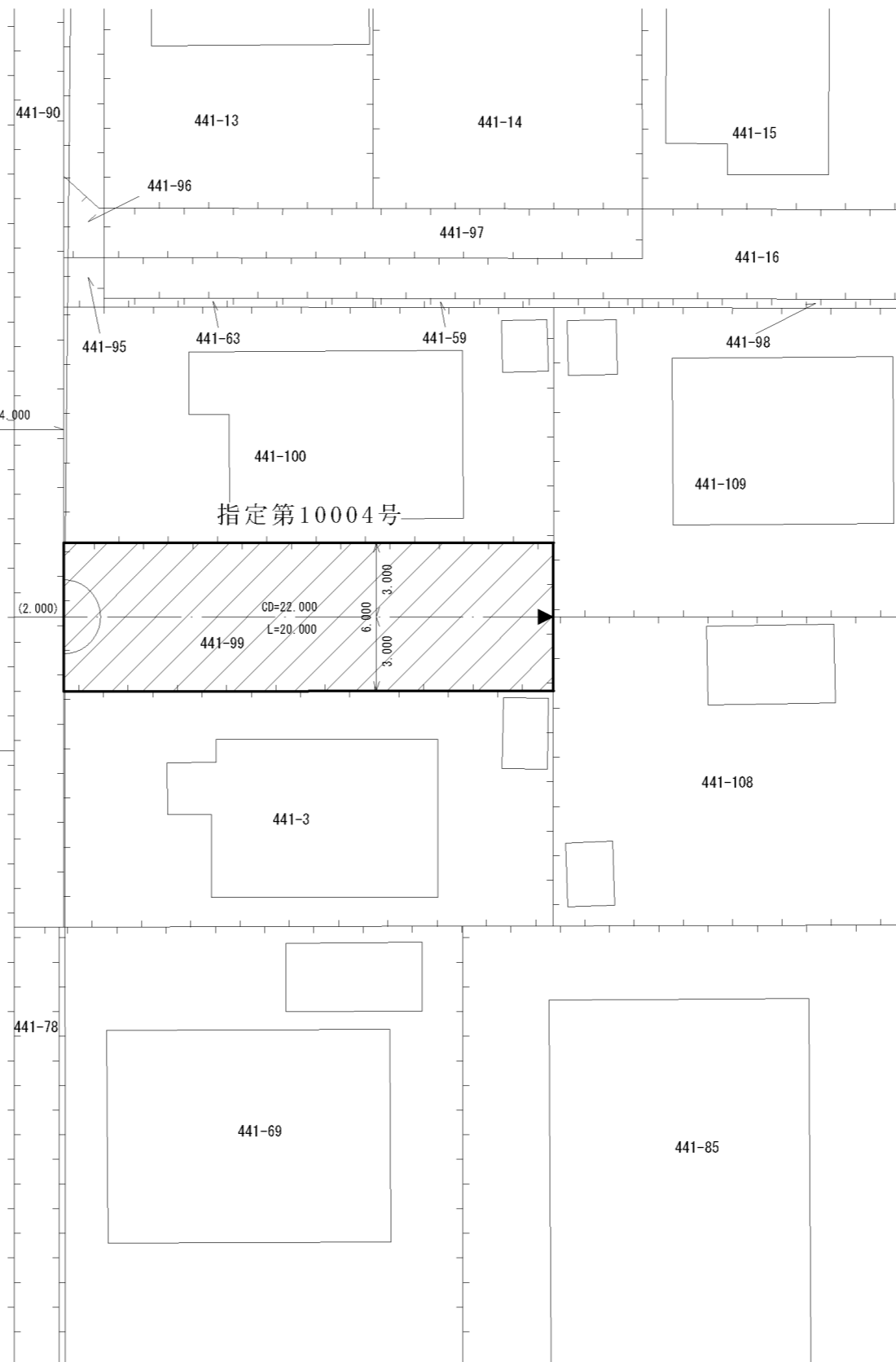
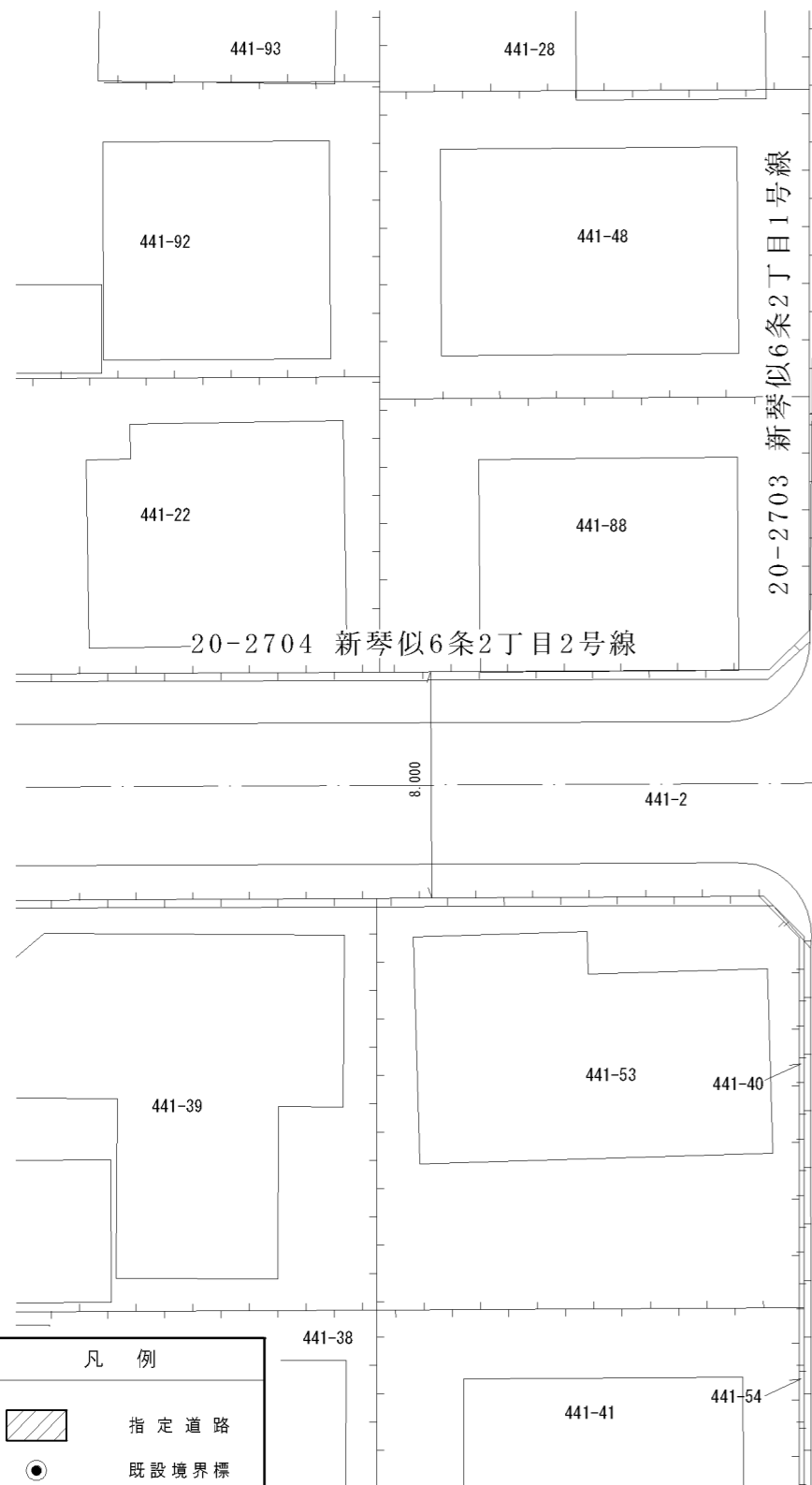
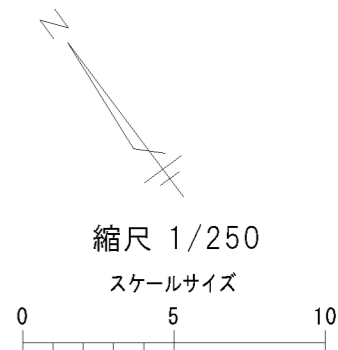
指 定 道 路 調 書 そ の 1

整理番号	10004	指定道路図対照番号		指定道路の種類	5号道路
指定の年月日	平成26年8月21日	指定道路の延長	20 m	指定道路の幅員	6 m
指定道路の位置	札幌市北区新琴似6条2丁目 441番99 <div style="text-align: right;">地番が複数ある場合は代表地番を記載</div>				
申請者の氏名	土地家屋調査士 小場 昇			都市計画区域の区分	市街化区域
水平距離指定の年月日		水平距離指定に係る道路の部分の延長	m	水平距離	m
水平距離指定に係る道路の部分の位置					
その他	平成26年(2014年)12月1日 作成				

指定道路調書その2

指定番号	第10004号	申請地	札幌市北区新琴似6条2丁目
指定年月日	平成26年 8月21日	地番	441番99
道路の種類	建築基準法第42条第1項第5号	幅員	6.000 m
図郭番号	05-08	延長	20.000 m
備考	土地の位置及び形状は概略を記載したものです。		

北 区
新琴似6条2丁目



凡 例

	指定道路
	既設境界標
	筆 界
	起 終 点

作成日	平成29年11月
作成機関	札幌市都市局建築指導部