

澄川地区防災計画

澄川地区連合会

令和6年3月

本計画は、基本方針や今後の検討課題などを定めた「本書」と「別冊」である安心・安全マップにより構成するものとする。

1 計画の対象地区(範囲)

この計画の範囲は、以下に掲げる「札幌市南区澄川地区連合会」とします。

(1)澄川西小学校区

【澄川第1町内会】

澄川1条1丁目～澄川1条4丁目、澄川2条1丁目(6番、7番)、澄川2条2丁目(1番、7番)、
澄川2条3丁目(1番、7番～10番)、澄川2条4丁目(1番)

【澄川第2町内会】

澄川2条1丁目(1番～5番)、澄川2条2丁目(2番～6番)、澄川3条1丁目～澄川3条2丁目、
澄川4条1丁目(1番1号～16号、24号～50号)、澄川4条2丁目(1番、2番)

【澄川第4町内会】

澄川2条3丁目(2番～6番)、澄川2条4丁目(2番～11番)、澄川3条3丁目、
澄川3条4丁目(1番～6番)、澄川4条3丁目(1番～3番)、澄川4条4丁目(1番1号～10番)

【澄川第7町内会】

澄川2条4丁目(12番～14番)、澄川2条5丁目、澄川3条4丁目(7番)、
澄川3条5丁目～澄川3条6丁目、澄川4条4丁目(1番15号～27号)、澄川4条5丁目(1番)

(2)澄川小学校区

【澄川第3町内会】

澄川4条1丁目(1番17号～23号、2番～10番)、
澄川4条2丁目(3番～10番、11番1号～17号、33号～39号、12番～17番)

【澄川第5町内会】

澄川4条2丁目(11番18号～32号)、澄川4条3丁目(4番～9番)、
澄川5条3丁目(1番～7番)

【澄川第6町内会】

澄川5条3丁目(8番、9番、10番1号～18号)、澄川5条4丁目(2番～6番)、
澄川5条5丁目(9番1号～5号、10番～19番)、澄川5条6丁目(9番～14番)、
澄川6条3丁目～澄川6条6丁目

【澄川新陽町内会】

澄川4条6丁目、澄川4条7丁目((1番～10番、11番1号～13号)、
澄川4条8丁目(2番1号～11号)、澄川5条6丁目(1番～8番)、澄川5条7丁目(1番)

【澄川中央町内会】

澄川4条4丁目(2番～11番)、澄川4条5丁目(2番～12番)、
澄川5条4丁目(1番・7番～9番)、澄川5条5丁目(1番～8番、9番6号～32号)

(3)澄川南小学校区

(澄川第9町内会)

澄川4条7丁目(11番14号~37号、12番~14番)、

澄川4条8丁目(1番4号~14号、2番16号~32号、3番)、

澄川4条9丁目~10丁目、12丁目、

澄川4条11丁目(1番~5番、6番2号~19号、7番~8番、9番12号~26号)、

澄川5条9丁目(8番1号~6号、14号、43号)、澄川5条10丁目(1番)、

澄川389番、458~461番、真駒内東町3丁目

[澄川第10町内会]

澄川5条7丁目(2番~7番)、澄川5条8丁目~澄川5条9丁目、

澄川6条7丁目~澄川6条10丁目、澄川6条11丁目(20番~21番)

[澄川朝日台町内会]

澄川6条11丁目(1番~19番、22番)、澄川6条12丁目~澄川6条13丁目

[澄川緑ヶ丘町内会]

澄川4条11丁目(6番、9番)、

澄川5条10丁目(2番~)~澄川5条13丁目

2 基本方針

澄川地区の住民の自主的な防災意識の向上を図り、地震、風水害、火災等の災害が発生した時の被害を最小限にとどめることを目的に、以下の取り組みを実践していくものとする。

(1)校区内町内会検討会議

地形的条件から被害想定が異なる3小学校区の防災活動に資するため、関係町内会による体制(校区内町内会検討会議)を構築する。

(2)連合会の支援体制

連合会は自ら地区全体の防災に関する事業活動をおこなうほか、前記(1)の検討会議の活動に対して予算の範囲内で支援を行う。

3 防災活動の内容(目標)

- (1) 3小学校区の「校区内町内会検討会議」の設立**
- (2) 防災意識向上のため「安心・安全マップ」(別冊)の更新**
- (3) 災害時を想定した避難所運営研修の開催・運営マニュアル作成**
- (4) 防災意識向上・啓発のため防災訓練(地区全体・校区毎)の開催**
- (5) 「校区内町内会検討会議」に対する連合会の支援体制の確立**

4 今後の検討事項

- (1) 「校区内町内会検討会議」の活動の継続**
- (2) 「安心・安全マップ」(別冊)等防災意識向上のための各種資料の定期的な見直し**
- (3) 避難所運営研修に係る運営マニュアルの定期的検証、見直し**
- (4) 「校区内町内会検討会議」に対する連合会の支援体制の継続**

関係行政機関等

AED	行政機関等	住所	電話番号	AED	行政機関等	住所	電話番号
○	南区役所	真駒内幸町2	582-2400	○	南消防署	真駒内上町5	581-2100
○	南区土木センター	南31西8	581-3811	○	澄川出張所	澄川4-6	811-2611
	南区社会福祉協議会	真駒内幸町2	582-2415	○	南警察署	南29西11	552-0110
○	澄川地区連合会 (澄川まちづくりセンター)	澄川3-2	821-8585		澄川交番	澄川4-4	831-3815
				○	すみかわ地区センター	澄川4-4	818-3035

指定緊急避難場所兼指定避難所(基幹)

指定緊急避難場所は、災害から身を守るため緊急的に避難する施設又は場所です。災害の種類ごと(洪水災害、土砂災害、地震災害、大規模な火事)に指定しています。

滞在スペースを有する指定緊急避難場所については、災害の危険がなくなるまで一定期間滞在し、又は災害により自宅へ戻れなくなった被災者等が一時的に滞在する指定避難所(基幹)を兼ねています。

※印:危険区域に近接しているため、避難経路および周辺状況に注意してください。
なお、澄川地区周辺でこの地図の範囲外の施設も掲載しています。

区	地区	施設	住所	電話番号	洪水災害	土砂災害	地震災害	大規模な火事	
南	澄川	澄川西小学校	澄川2-5	811-7785	×	×	○	○	
		澄川小学校	澄川5-4	821-1141	○	○※	○	○	
		澄川南小学校	澄川5-13	584-2115	○	○	○	○	
		澄川中学校	澄川6-6	821-9203	○	○※	○	○	
	藻岩下	南小学校	南31西9	581-0188	○	○	○	○	
	真駒内	真駒内中学校	真駒内幸町3	581-0172	○	○	○	○	
豊平	南平岸	平岸西小学校	平岸1-15	821-7971	○	○	○	○	
		平岸中学校	平岸1-21	811-9585	×	×	○	○	
		平岸小学校	平岸2-14	811-8128	○	○	○	○	
		西岡	平岸高台小学校	平岸5-18	813-7751	○	○	○	○
		西岡	西岡小学校	西岡2-9	851-9673	○	○	○	○
			西岡北小学校	西岡3-6	855-5456	○	○	○	○
			西岡北中学校	西岡3-8	853-2422	○	○	○	○
			西岡中学校	西岡3-12	583-3560	○	○	○	○
			西岡南小学校	西岡4-12	582-6350	○	○	○	○

指定避難所(地域)

災害の危険がなくなるまで一定期間滞在し、又は災害により自宅へ戻れなくなった被災者等が一時的に滞在し、指定避難所(基幹)を補完する施設です。状況に応じて開設し、一定期間は、指定避難所(基幹)に集約します。

区	地区	施設	住所	電話番号
南	澄川	澄川地区会館	澄川3-2	821-8585
		澄川まちづくりセンター		
		澄川南福祉会館	澄川4-10	582-0847
		すみかわ地区センター	澄川4-4	818-3035
		札幌新陽高校	澄川5-7	821-6161
	藻岩下	札幌豊成支援学校	南30西8	583-7810
	真駒内	北海道真駒内養護学校	真駒内東町2	581-1782

澄川地区 安心・安全 マップ



地震防災マップ 洪水ハザードマップと土砂災害避難地図の合成図

事故・災害 のときは

警察 **110番**
消防 **119番**

○耳や言葉の不自由な方は、FAX119番(局番なしの119番)
 ※NET119、メール119番は、事前に登録が必要です。

→詳細は消防局指令課 ☎ **215-2080** FAX **261-9119**

救急 **119番**
 救急安心センター(24時間。医療機関の案内、救急医療の相談)

急病・けが のときは

短ダイヤル **#7119** ダイヤル回線 IP電話から ☎ **272-7119**

夜間急病センター 中央区大通西19丁目WEST19内 ☎ **641-4316**
診療科: 内科・小児科 / 19時~翌朝7時
 ※診療受付は午前6時30分まで
 開設時間: 眼科・耳鼻咽喉科 / 19時~23時

口腔医療センター 中央区南7条西10丁目 歯科医師会館内 ☎ **511-7774**
診療科: 歯科 / 19時~23時
 開設時間:

産婦人科救急相談電話 ☎ **290-3299**
診療科: 産婦人科 / 19時~翌朝9時
 開設時間:

北海道小児救急電話相談 ☎ **232-1599** または **#8000**
診療科: 小児科 / 19時~翌朝8時
 開設時間:

北海道救急医療情報案内センター(24時間。医療相談は行っていません。)

フリーダイヤル ☎ **0120-20-8699** 携帯電話 PHSから ☎ **011-221-8699**

精神科救急情報センター 診療科: 平日 / 17時~翌朝9時
 開設時間: 土・日曜、祝・休日 / 9時~翌朝9時 ☎ **204-6010**

けが(災害)救急当番病院案内(24時間) ☎ **201-0099**

水道・ガス・電気 の緊急時は

[水道事故(24時間)]水道局電話受付センター ☎ **211-7770**

[ガス漏れ]北海道ガス(24時間。都市ガスをご使用の場合) ☎ **0570-009190** ☎ **792-8100**
(ナビダイヤル) (一部IP電話など)

※プロパンガスをご使用の方は各ガス会社へお問い合わせください。

[電気がつかないとき]各事業者へお問い合わせください。

この「澄川地区 安全・安心マップ」は、澄川地区の防災計画を策定するに当たり、防災にかかわる地区の現状や情報を皆さまにより詳細にご理解いただくために、地震、洪水、土砂災害などの可能性について、札幌市の情報を基に、澄川地区に当てはめた地図を掲載し、併せて、「さっぽろ防災ハンドブック」から必要な情報を転載して制作したものです。

地元の災害の可能性を事前にご理解いただき、可能な限りの各ご家庭での備えにお役立ていただけますと幸いです。

目次

- 1 目次
- 2 地区の特性
- 3 3校区の被害想定等(澄川西小学校区)
- 4 3校区の被害想定等(澄川小学校区)
- 5 3校区の被害想定等(澄川南小学校区)
- 6 「地震防災マップ」「洪水ハザードマップと土砂災害避難地図の合成図」
- 7 地震防災マップ(澄川西小学校区)
- 8 洪水ハザードマップと土砂災害避難地図の合成図(澄川西小学校区)
- 9 地震防災マップ(澄川小学校区)
- 10 洪水ハザードマップと土砂災害避難地図の合成図(澄川小学校区)
- 11 地震防災マップ(澄川南小学校区)
- 12 洪水ハザードマップと土砂災害避難地図の合成図(澄川南小学校区)
- 13 平時の備え 家庭での備え
- 15 地震 在宅避難を考える
- 16 地震 避難所での生活
- 17 地域防災と情報収集 災害・防災情報の調べ方

地区の特性

澄川地区は、精進川と望月寒川に挟まれた南北に長い地形で、東に丘陵部を有した傾斜地の多い地勢である。平地部の土質は砂れき質・泥炭・火山灰とさまざまであり、丘陵部は火山灰地が多く、場所により風化の度合いなどによって硬軟の異なる地質となっている。一部を除き小規模の開発がそれぞれに行われたことから、生活道路は狭隘かつ複雑なところも多く、丘陵部ではさらに傾斜も加わった厳しい地形のところもある。

建物については、地下鉄駅周辺の旧市街地では、老朽化した木造建物と近年建替えられた中層のマンションが混在しており、地下鉄高架が市街地を二分するという状況にある。

また、遅れて開発された丘陵部の中には、道路が狭隘で、密集した状態で崖地に面している住宅街もある。

昭和56年の集中豪雨では、幸い家屋流出などの被害は免れたが、丘陵地では一部の土砂が流出し、幹線の水源地通をはじめ数カ所で交通が遮断された。地区内の河川である精進川が危険水位を超えたのは、その時を含め何度か記録されているが、現在までに床下、床上浸水の被害には至っていない。



3校区の被害想定等

澄川西小学校区

所属する町内会

澄川第1町内会

澄川第2町内会

澄川第4町内会

澄川第7町内会

想定される災害

ア 地震

地震防災マップによると、澄川西小学校区の大部分で震度6強から震度6弱の揺れが、第7町内会の一部では震度7の揺れが想定されている。



イ 浸水害

精進川沿いは、洪水の際に地面が削られるおそれのある区域となっている。

精進川の浸水想定区域は、自衛隊前駅から福住桑園通付近までの大部分に広がっており、精進川沿い及び澄川用水路遊歩道には0.5m以上3.0m未満の浸水深が想定されている。

澄川西小学校は、浸水想定区域内にあり、洪水、土砂災害時には、避難所が開設されない。

ウ 土砂災害

澄川西小学校区には土砂災害警戒区域の指定はない。

澄川小学校区

所属する町内会

澄川第3町内会

澄川第5町内会

澄川第6町内会

澄川新陽町内会

澄川中央町内会

想定される災害

ア 地震

地震防災マップによると、澄川小学校区の大部分で震度6強から震度6弱の揺れが想定されている。

イ 浸水害

精進川沿いと望月寒川沿いは、洪水の際に地面が削られるおそれのある区域となっている。

〈精進川の浸水想定区域〉

精進川の浸水想定区域は、自衛隊前駅から新陽公園にかけて広がっており、自衛隊前駅付近では0.5m以上3.0m未満の浸水深が想定されている。

〈望月寒川の浸水想定区〉

望月寒川の浸水想定区域は、概ね0.5m以上3.0m未満の浸水深の想定となっているが、澄川中学校の東側付近では3.0m以上5.0m未満の想定となっているところがあり、早期に浸水する可能性がある。



ウ 土砂災害

澄川小学校区では、澄川第5町内会を除くすべての町内会において土砂災害警戒区域が指定されている。

澄川南小学校区

所属する町内会

澄川第9町内会

澄川第10町内会

澄川朝日台町内会

澄川緑ヶ丘町内会

想定される災害

ア 地震

地震防災マップによると、澄川南小学校区では、五差路記念公園付近で震度5強の想定であるが、大部分で震度6強から震度6弱の揺れが、第9町内会の一部では震度7の揺れが想定されている。

イ 浸水害

精進川沿いと望月寒川沿いは、南部の一部を除き、洪水の際に地面が削られるおそれのある区域となっている。

〈精進川の浸水想定区域〉

精進川の浸水想定区域は、澄川4条12丁目から自衛隊前駅にかけて広がっており、精進川沿いでは0.5m以上3.0m未満の浸水深が想定されている。

〈望月寒川の浸水想定区〉

望月寒川の浸水想定区域は、概ね0.5m以上3.0m未満の浸水深の想定となっているが、澄川6条10丁目付近では3.0m以上5.0m未満の想定となっており、早期に浸水する可能性がある。

ウ 土砂災害

澄川南小学校区では、すべての町内会において土砂災害警戒区域が指定されている。



「地震防災マップ」

「洪水ハザードマップと土砂災害避難地図の合成図」

7～12ページに掲載の地図は、2019年3月発行の澄川地区安心・安全マップの小学校区ごとの現況図を基に、札幌市作成の〈地震防災マップ〉〈洪水ハザードマップ〉〈土砂災害避難地図〉を重ね合わせたものです。

地図の凡例

地震防災マップ

▶ 詳細は7、9、11P

震度7	強さ 想定される揺れの
震度6強	
震度6弱	
震度5強	
震度5弱	
土砂災害警戒区域	

洪水ハザードマップと土砂災害避難地図の合成図

▶ 詳細は8、10、12P

【浸水の深さに応じて色を分けて表示しています】

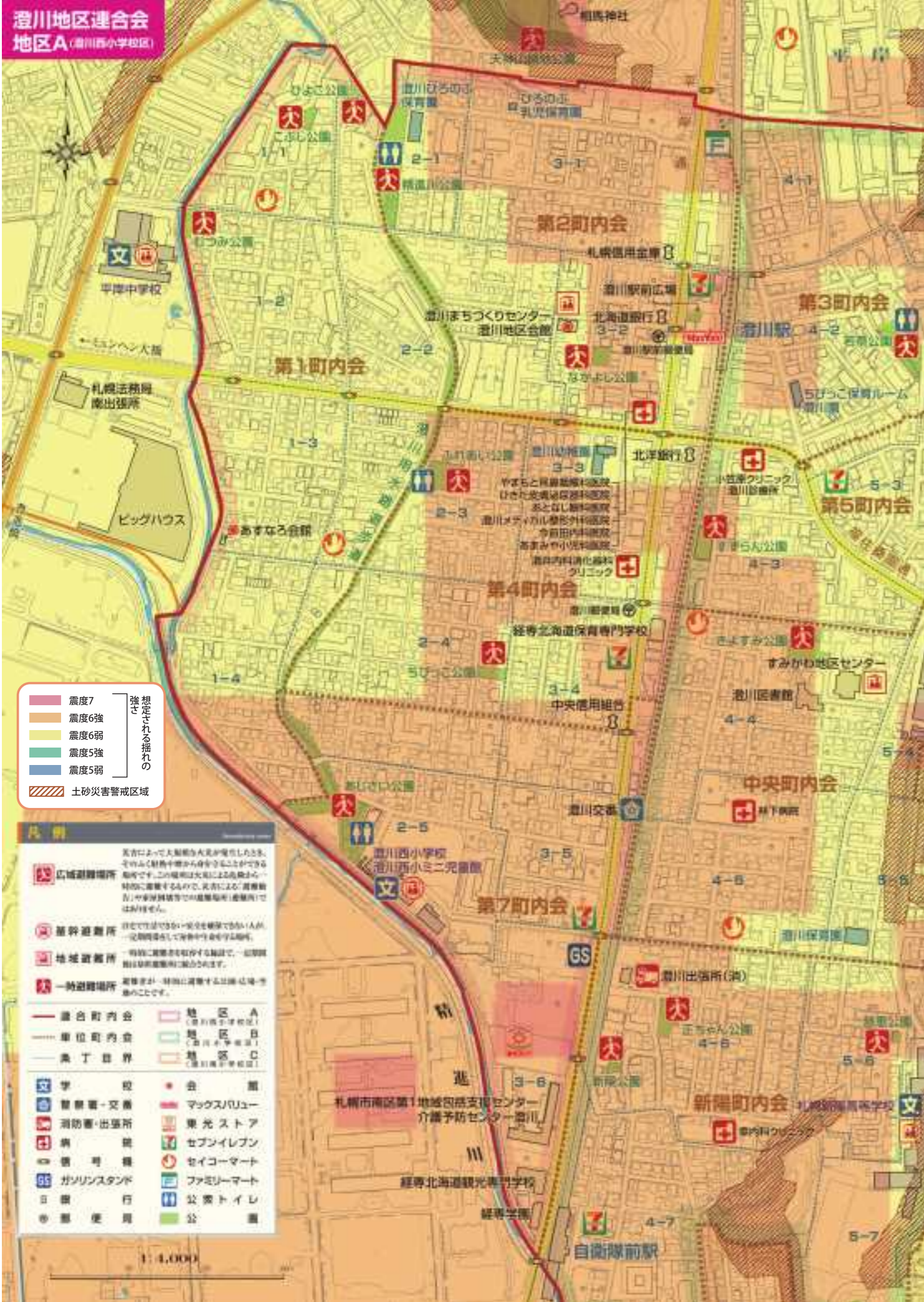
10m 以上	3階以上が浸水。場所によっては家が破壊され、流失するおそれ。
5m 以上 10m 未満	
3m 以上 5m 未満	2階まで浸水。場所によっては家が破壊され、流失するおそれ。
0.5m 以上 3m 未満	1階部分が浸水。床上が浸水。
0.5m 未満	大人のひざまでつかる。床下まで浸水。

家屋倒壊等氾濫想定区域

流速が早く、木造家屋が倒壊するおそれのある区域（氾濫流）
洪水の際に地面が削られるおそれのある区域（河岸侵食）

土砂災害警戒区域
令和4年4月1日時点

【澄川西小学校区】地震防災マップ



【澄川西小学校区】洪水ハザードマップと土砂災害避難地図の合成図



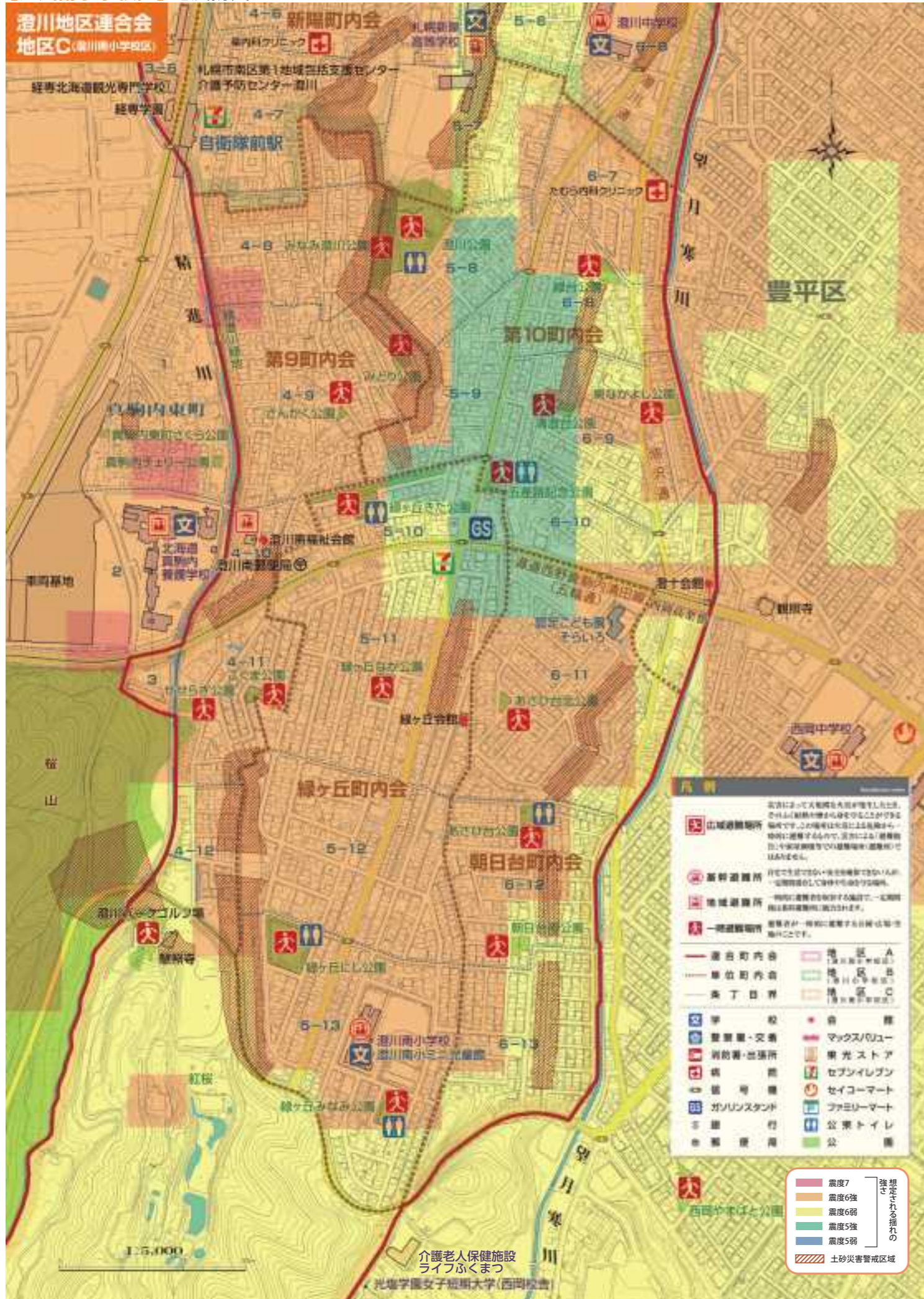
【澄川小学校区】地震防災マップ



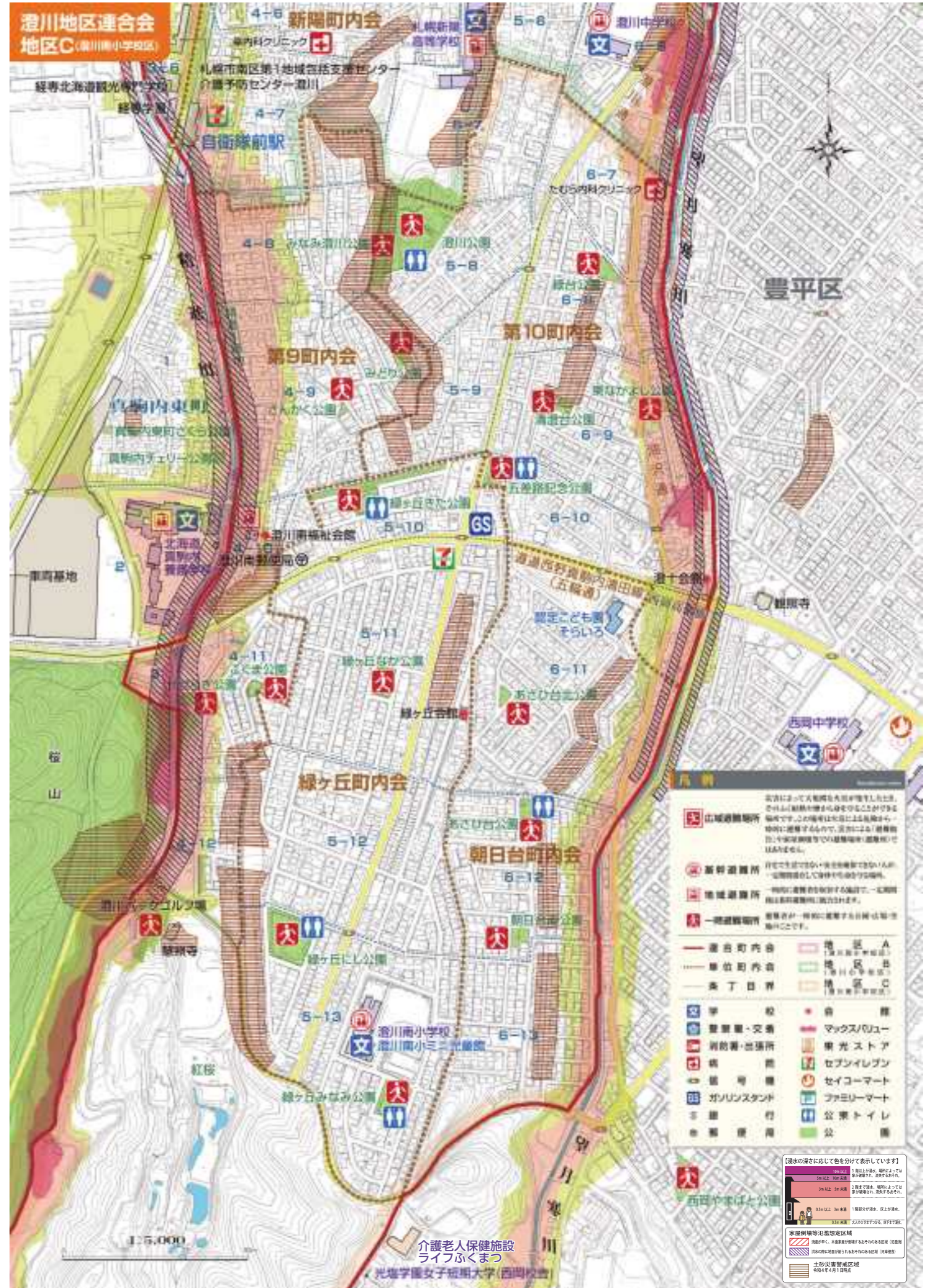
【澄川小学校区】洪水ハザードマップと土砂災害避難地図の合成図



【澄川南小学校区】地震防災マップ



【澄川南小学校区】洪水ハザードマップと土砂災害避難地図の合成図



平時の備え 家庭での備え

物の備えは、避難生活に ココロの余裕をもたらします

災害の発生に備えて、札幌市では、あらかじめ最低3日間、できれば1週間分、ご自宅で生活できる食料や水などの備蓄をお願いしています。災害時の不自由な生活を乗り切れるよう、家庭に必要なものを考えて備えておきましょう。

防災コラム 備える重要性

平成30年北海道胆振東部地震では、震災直後に多くの方が水や食料を買い求め、コンビニエンスストアやスーパーの在庫がなくなりました。

非常時に困らないためにも日ごろからの備蓄が大切です。



札幌市内コンビニエンスストア

備蓄品

災害発生から数日は、普段通りに買い物できないことが考えられますので、自分や家族の生活必需品を日ごろから準備しておくで安心です。




- 食料**
- 飲料水(目安:1人3ℓ×3日分)
 - お菓子
 - レトルト食品・乾麺・即席麺
 - 栄養補助食品
- 日用品**
- マスク
 - 消毒液
 - 口内洗浄液
 - 新聞紙
 - ウェットティッシュ
 - ビニール袋
 - 段ボール
 - カセットコンロ・ガスボンベ
 - ランタン
 - アルミホイル
 - 食品用ラップ
 - ティッシュペーパー
 - トイレペーパー
 - 携帯トイレ
 - ドライシャンプー
 - ガムテープ

さっぼるポイント

防寒

- ポータブルストーブ(電源不要)
- 湯たんぼ
- 使い捨てカイロ
- 暖かいインナーウェア(タイツ・腹巻など)
- ウールの靴下
- ニット帽
- 防寒着



車載常備品



- 防寒着・毛布
- 雨具・長靴
- スノーヘルパー
- 手袋
- スコップ
- 携帯トイレ
- 牽引ロープ
- 脱出ハンマー
- ブースターケーブル

知っておこう!

ローリングストックで日常的に備蓄と更新を

特別な物ではなく、普段使いする食料や日用品を少し多めに買い置きし、使った分だけ買い足すことで常に一定量の備蓄をする方法をローリングストックといいます。ストレスを感じやすい災害時でも、食べ慣れた味に安心できます。



チェックしよう!

以下のリストは最小限、備えておくべきものの例示です。備える品目は各家庭により異なります。一人一人が必要なものを考えて準備しましょう。

非常持出品

すぐに避難できるように最低限必要なものを非常持出品として準備しましょう。非常持出袋は、両手が空くリュックサックが便利です。重すぎないかどうか背負ってみましょう。衣替えのタイミングで非常持出品も見直す習慣をつけると安心です。

貴重・便利品

- 現金(10円や100円硬貨を含む)
- 健康保険証
- 身分証明証(運転免許証・パスポートなど)
- 懐中電灯・ヘッドライト(1人1つ)
- ホイッスル・ブザー(音を出して居場所を伝えるもの)
- 万能ナイフ
- レジャーシート
- マッチまたはライター
- 携帯トイレ
- スリッパ
- 軍手または革手袋
- レインウェア
- アルミ製保温シート

電子マネーが使えなくなるかも



- 携帯電話等の充電器・モバイルバッテリー
- 防寒着
- タオル
- 携帯ラジオ
- 防災ヘルメット

食料

重くなりすぎないように最小限の量

- 飲料水(500ml×2本程度)
- 非常食・お菓子

衛生

- 救急セット(ばんそうこう、包帯)
- 常備薬
- 洗面用具
- 生理用品
- 歯ブラシ
- 着替え・下着・靴下
- 消毒液
- 体温計
- マスク

家族構成や世帯事情に応じて必要なもの

乳幼児



- ベビーフード
- 粉ミルク・液体ミルク
- おむつ
- おしりふき

乳幼児や授乳婦が災害時に気をつけたい栄養・衛生管理のポイントや、栄養確保のために必要なグッズリストを札幌市ホームページで公開しています。

Q 札幌市 乳幼児栄養ガイド




高齢者




- 入れ歯
- 介護食
- 大人用おむつ

ペット



- リード
- ケージ
- トイレ用品
- ペットフード

その他



- メガネ
- コンタクトレンズ
- 補聴器
- お薬手帳

職場のロッカーに防災グッズを入れておきましょう

- 歩きやすい靴
- 携帯電話等の充電器
- タオル
- 動きやすい着替え
- 現金(小銭)
- ウェットティッシュ





地震

在宅避難を考える

ライフラインの停止に備える

家の倒壊をまぬがれ、自宅での生活に問題がなければ、家庭の備蓄品を使って「在宅避難」を検討しましょう。共同生活のストレスや感染症のリスクを軽減できるメリットもあります。

まずは家庭の備蓄から



1人3ℓを3日分、備蓄することが目安です。その他、生活用水のために浴槽などに水をためておく心安心です。

※小さな子どもがいる世帯では、ためた水で子どもが溺れないように注意しましょう。

断水

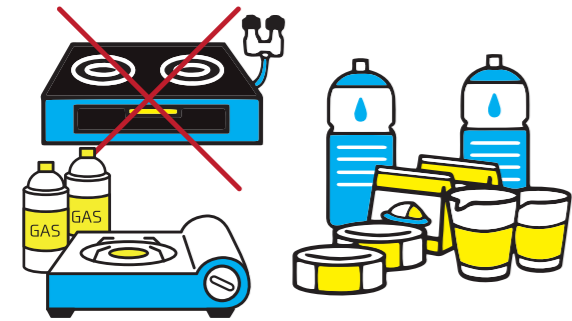
札幌市では、災害時の飲料水を確保するため、市内に緊急貯水槽を設けています。最寄りの拠点給水施設を確認しておきましょう。

Q 札幌市 拠点給水施設

断水してしまった場合

家庭で備蓄している水がない場合には、フタのできる清潔な容器を持って拠点給水施設などに開設する給水所で給水を受けられます。マンションなどで停電により水道水が出ない場合は、敷地内で給水できることもあります。詳しくはホームページでご確認ください。

Q 札幌市 停電時の給水方法



ガスの停止

都市ガスとLPガスは、震度5程度以上の地震を感知するとガスを自動的に遮断する装置(マイコンメーター)が付いています。ガスが供給されており、ガス臭くない場合は、簡易な手順でガスを復旧させることができます。家庭で使用しているガスの復旧方法や災害時の注意点を確認しておきましょう。

Q ガス 復旧

停電

- 地震による火災原因の約6割を占めるのが通電火災(地震で停電した電気が復旧した際に起こる火災)です。通電火災を防ぐために、避難する時はブレーカーを落としましょう。
- モバイルバッテリーを準備しましょう。携帯電話やスマートフォンは、家族との連絡や情報入手など、災害時に重要です。省電力モードに切り替えることで電力の消費を抑えられます。
- 真冬に停電が発生すると、電源を必要とするストーブは使用できなくなります。電源不要のポータブルストーブや、温かい食事を取るためのカセットコンロを備えておきましょう。



充電サービスに並ぶ市民(札幌市役所)

平成30年北海道胆振東部地震では、札幌市内全域で数日にわたり停電となりました。



地震

避難所での生活

災害の影響により自宅での生活が難しい場合は、開設している避難所を確認し、しっかり準備をして避難所へ行きましょう。避難所の開設状況はさっぽろ防災ポータルなどで確認できます。

避難所の心得

避難所での生活は不自由なものです。全員が不安な気持ちで避難しているので、お互いの気配りや思いやりが大切です。また、救援物資には限りがあります。必要な物はできる限り持参するようにしましょう。



役割分担

避難所の運営は避難者全員で行います。気持ちよく避難生活を送るために、特定の人の負担が大きにならないように役割を分担し、全員で協力しましょう。



寒さ対策の徹底

冬はもちろん、天候や停電などにより、避難所内も厳しい寒さになることが考えられます。防寒衣や防寒グッズはできる限り持参しましょう。



トイレの使い方を守る

トイレが汚いと使用をためらい、水を飲むことを我慢し、脱水症状を起こす人もいます。ルールを守って使用しましょう。



防犯対策の徹底

不特定多数の人が出入りする中で、現金や身分証などの貴重品は必ず持ち歩くようにしましょう。また、なるべく複数人で行動しましょう。

Q & A よくある質問にお答えします!

Q. 在宅避難をしても物資はもらえるの?

A. 在宅避難をしている人も、物資を調達できない場合は、避難所で必要な物資の提供を受けることができます。しかし、数には限りがあり、避難所にいる人の中には家を完全に失ってしまった人もいますので、家庭での備蓄でまかなえるように、日ごろから備えておくことが大切です。

Q. ペットと避難してもいいの?

▶ 詳細は12P

A. 札幌市の避難所はペットを連れて避難することができます。ただし、体育館など避難者が集まるスペースに連れて入ることはできません。避難先の決められたペット用スペースで、飼い主の責任のもと飼育することになります。ペット用品や餌を忘れずに持参しましょう。また、ペットの管理、排泄物の始末や掃除などは丁寧にいき、トラブルにならないよう心がけてください。

さっぽろポイント

札幌市の避難所開設についての動画も公開中

Q 札幌市 避難所 開設・運営イメージ動画





地域防災と情報収集

災害・防災情報の調べ方

災害時にはさまざまな媒体で行動判断に役立つ情報が発信されます。
自分から情報を取りに行き、適切な避難行動に役立てましょう。



自分から情報を取りに行くことが大事

防災コラム

災害に関連する デマ情報に注意

災害時にはSNSなどで、デマ情報が拡散され、不要な混乱を招きます。札幌市や公的機関が発信する情報を集めましょう。



デマ情報には惑わされないよう注意しましょう。

インターネットで調べる



さっぽろ防災ポータル 緊急情報 避難情報 気象情報 避難所の開設情報

市内の気象や河川、地震、風水害などに関するタイムリーな情報を専用ページで確認できます。

札幌市を対象とする避難情報や気象情報を確認できる

防災関連リンクを確認できる

対象地域がマップで確認できる

見たい情報を選択できる
避難情報・雨量情報・水位情報・土砂災害危険度情報・避難所開設状況など

さっぽろ防災ポータル

気象庁
キキクル
(大雨・洪水警報の危険度分布)



Q キキクル

気象庁
ナウキャスト
(雨雲の動き、雷、竜巻)



Q ナウキャスト

北海道
北海道土砂災害
警戒情報システム



Q 北海道土砂災害警戒情報システム

テレビで調べる



- ・NHK総合、各局データ放送
- ・J:COM札幌

テレビリモコンの「dボタン」を押すことで気象情報や災害情報を確認することができます。

ラジオで調べる



- ・AMラジオ NHK第1(567)、NHK第2(747)、HBCラジオ(1287)、STVラジオ(1440)
- ・FMラジオ AIR-G'(80.4)、NORTHWAVE(82.5)、NHK・FM(85.2)
- ・コミュニティFM ラジオカロスサッポロ(中央区78.1)、ラヂオノスタルジア(中央区78.6)、さっぽろ村ラジオ(東区81.3)、FMしろいし(白石区83.0)、RADIOワンダーストレージFMドラマシティ(厚別区77.6)、FMアップル(豊平区76.2)、三角山放送局(西区76.2)

スマートフォンで調べる



札幌市防災アプリ「そなえ」

緊急情報 避難情報 気象情報 避難所の開設情報

避難情報などの緊急情報が通知されます。

また、開設されている避難所の開設情報などを確認できます。

気象情報や避難情報などの緊急情報がプッシュ通知されます。

避難場所情報を保存しておくとおフラインでも地図を確認できます。

緊急時には、ボタン一つで登録先にSOSを通知することもできます。

※事前設定が必要です。



Q 札幌市 防災アプリ そなえ



札幌市危機管理局Twitter

災害時の避難情報や避難所の開設状況を発信します。



Q @sapporo_bousai

札幌市広報部Twitter

防災情報や市政情報を発信します。



Q @sapporo_prd

札幌市公式LINE

イベントや除雪情報などに加えて、災害情報や気象警報などの緊急情報を発信します。



Q @sapp_ro

SAPP_RO



友だち追加はこちらから