

1 業務の名称

用地担当部所管地除草等業務(その3)

2 業務の目的

本業務は、用地担当部が所管する札幌市所有地の環境整備のため、現地調査や除草等を実施し、財産の適正管理を図ることを目的とする。

3 履行予定数量

	現地調査 (口座数)			除草面積 (作業面積・㎡)			
	春	秋	不定期	春		秋	
				平坦	傾斜	平坦	傾斜
白石区	15	15	6	1,967.08	67.01	1,967.08	67.01
厚別区	11	11	4	1,320.66	55.80	1,320.66	55.80
豊平区	2	2	2	217.19	0.00	217.19	0.00
手稲区	57	57	10	6,892.91	84.06	6,892.91	84.06
計	192			10,397.84	206.87	10,397.84	206.87

- ※ 詳細は別添「用地担当部所管地除草等業務 実施予定一覧」のとおり。
- ※ 数量は過去実績に基づく概算値であり発注を保証するものではない。
- ※ 現地調査の「春」「秋」は、除草時期に現地調査を実施する口座の数量であり、「不定期」は、除草を要しないため履行期間中であればいつでも実施可能な口座の数量である。
- ※ 上記以外に白石区、厚別区、豊平区、手稲区内にある用地担当部所管地で除草や現地調査の必要が生じた場合には実施すること。

4 履行期間

契約締結日から令和6年10月31日まで。

なお、作業日及び作業時間は事故発生時における委託者への速やかな報告等の観点から、特に委託者が認める場合を除き、土曜日、日曜日及び国民の祝日に関する法律(昭和23年法律第178号)に規定する休日を除く日(以下「営業日」という。)の9時から16時までとすること。

5 業務内容

(1) 現地調査

- ア 除草作業を実施する口座は除草作業の都度、現地調査を実施すること。(春と秋の年2回除草作業する場合は、現地調査も年2回実施する。)
- イ 委託者より特段の指示がある場合を除き、除草作業と同日に現地調査することも可とする。
- ウ 隣接地との境界の確認においては、周囲の雑草や土砂等を除去し目視しやすい状態にすること。また、境界標の赤ペンキ部分が劣化している場合は塗布すること。

- エ 調査は様式2の内容に沿って行うこと。
- オ 土地の全景写真は原則3方向から撮影すること。
- カ 境界標の画像は1点ごとに撮影すること。
- キ 画像はJPEG形式とし高画質で撮影すること。なお、焦点が合っていないものや逆光で被写体が確認できないものは不可とする。

(2) 除草作業

ア 実施時期

1回目：令和6年6月1日から令和6年7月31日まで

2回目：令和6年9月1日から令和6年10月31日まで

臨時：委託者の指示がある都度(年間数か所程度。実施しない場合あり)

- イ 草丈は5cm以内に刈り取り、刈草は速やかに搬出し適正に処理すること。
- ウ 市有地内に塵芥等があった場合は収集して適正に処理すること。
- エ 単管柵などは市有地内に設置されていることから、境界線付近の刈り残しが無いようにすること。
- オ 作業前後の全景を撮影すること。なお、撮影位置は作業前後で位置を変えないこと。また、作業面積が広大で一つの画像に収まらないときは、撮影箇所を増やし撮影すること。

6 提出物

(1) 作業計画書(様式1)

ア 作業開始日の2営業日前までに電子メールで提出すること。

(2) 現地調査報告書(様式2)、除草作業実施報告書(様式3)、画像データ

ア 報告書は口座ごとに作成しDVD等によりデータで提出すること。

イ 報告書で使用した画像データは高画質のまま、口座ごとにフォルダに分け、JPEG形式のデータで提出すること。

ウ データを提出する際には必ずウイルスチェックを行い提出すること。

(3) 月末報告書(様式4)、完了届(様式5)

ア 月末締めで作成し、上記(2)とともにデータで提出すること。

7 支払要件等

(1) 受託者は、各月の実施結果を上記6(3)により委託者あて報告すること。

ただし、作業実績のない月は報告不要とする。

(2) 各月の業務の履行検査は、上記(1)の資料に基づき委託者が行い、受託者は、委託者が行う検査に合格した後、契約書に定める契約単価を基に、各作業の実施実績に応じた金額を算出し請求すること。

8 その他

(1) 以下に掲げる事例のとおり、緊急に対応する必要があると思われる場合は、画像を添えて速やかに委託者に連絡すること。

ア 危険物が投棄されている場合

- イ 柵が破損し通行者等に危険が及ぶ可能性がある場合
 - ウ ガケくずれ等により事故発生の恐れがある場合
 - エ 隣接建物に接触しているなど、早急に除草等の必要がある場合
 - オ 工事により境界標の破損や塀など工作物の越境の恐れがある場合。
 - カ その他、危険等が予測されるとき
- (2) 受託者は、本業務の実施にあたり、労働基準法、労働安全衛生法、労働者災害補償保険法、道路交通法、廃棄物の処理及び清掃に関する法律等の諸法令を遵守し、諸法令の運用は受託者の負担と責任において行うこと。
 - (3) 受託者は、本業務の実施にあたり、作業員はもとより、周辺住民等に危険が及ぶことがないよう細心の注意を払い作業を行うこと。特に除草作業における小石などの飛散防止対策を講じること。
 - (4) 受託者は、本業務の実施にあたり、万一、注意義務を怠ったことにより第三者に損害を与えた場合は、必要な措置を講じたうえ速やかに委託者へ報告し、その復旧及び賠償については全責任を負うこと。
 - (5) 受託者は、本業務の実施に必要な場合を除き、承諾なく成果物（未完成の成果物及び業務を行う上で得られた記録等を含む。）を他人に閲覧、貸与又は譲渡してはならない。また、受託者は、本業務を通して知り得た事項を第三者に漏らしてはならない。
 - (6) 受託者は、本市に対し、当該事業に基づく成果物に関連する著作権（著作権法（昭和45年法律第48号）第27条及び第28条に規定する権利を含む。）を譲渡するものとする。また、受託者は、成果物に関する著作者人格権を、本市又は本市が指定する第三者に対して行使しないものとする。
 - (7) 本仕様書に定めのない事項については、双方協議のうえ、これを決定する。

9 問い合わせ先

〒060-0001 札幌市中央区北1条西2丁目1番地 札幌時計台ビル10階
札幌市建設局総務部用地管理課管理係

Tel : 011-211-2552

Mail : yochi-kanri@city.sapporo.jp

用地担当部所管地除草等業務 実施予定一覧(白石区)

口座No.	所在	地番	地目	地積 (㎡)	除草不要 (㎡)	除草不要の理由等	現地調査			除草				
							春	秋	不定期	春		秋		
										平坦	傾斜	平坦	傾斜	
1	5964	白石区 川北1条1丁目	1037-187	宅地	86.26	86.26	貸付(駐車場)	×	×	○	0.00	0.00	0.00	0.00
2	5995	白石区 中央3条4丁目	24-3	雑種地	243.85			○	○	×	243.85	0.00	243.85	0.00
3	6001	白石区 北郷1条1丁目	1-8	宅地	60.81			○	○	×	60.81	0.00	60.81	0.00
4	6002	白石区 菊水元町6条4丁目	51	雑種地	407.36	30.00	貸付(駐車場)	○	○	×	330.35	47.01	330.35	47.01
5	6013	白石区 中央1条4丁目	4-16	宅地	210.33	210.33	貸付(駐車場132.95㎡)+草丈が短い	×	×	○	0.00	0.00	0.00	0.00
6	6091	白石区 東米里	2046-15	原野	120.31	120.31	貸付(駐車場)	×	×	○	0.00	0.00	0.00	0.00
7	6204	白石区 東米里	2036-79	原野	122.03		生育状況を見て実施検討	○	○	×	122.03	0.00	122.03	0.00
8	6221	白石区 菊水上町2条1丁目	47-2	宅地	105.00	52.50	貸付(ゴミステーション0.75㎡)+草丈が短い	○	○	×	52.50	0.00	52.50	0.00
9	6269	白石区 東札幌6条3丁目	10-4	宅地	75.97	75.97	貸付(駐車場)	×	×	○	0.00	0.00	0.00	0.00
9	6269	白石区 東札幌6条3丁目	10-5	宅地	5.66	5.66	貸付(駐車場)	×	×	○	0.00	0.00	0.00	0.00
10	6393	白石区 菊水上町3条2丁目	52-453	宅地	91.79			○	○	×	91.79	0.00	91.79	0.00
11	6503	白石区 中央3条4丁目	24-2	雑種地	546.63	546.63	貸付(駐車場)	×	×	○	0.00	0.00	0.00	0.00
12	6528	白石区 菊水上町1条2丁目	100-11	宅地	250.86			○	○	×	250.86	0.00	250.86	0.00
13	9339	白石区 菊水上町2条2丁目	47-133	宅地	93.90			○	○	×	93.90	0.00	93.90	0.00
13	9339	白石区 菊水上町2条2丁目	47-144	宅地	14.62	14.62	草丈が短い	○	○	×	0.00	0.00	0.00	0.00
14	10345	白石区 菊水元町10条1丁目	41-1	宅地	42.13	42.13	売却可能性あり	×	×	×	0.00	0.00	0.00	0.00
14	10345	白石区 菊水元町10条1丁目	41-12	宅地	3.27	3.27	売却可能性あり	×	×	×	0.00	0.00	0.00	0.00
15	10375	白石区 栄通21丁目	553-71	宅地	153.82		売却可能性あり	○	○	×	153.82	0.00	153.82	0.00
15	10375	白石区 栄通21丁目	553-72	宅地	15.85		売却可能性あり	○	○	×	15.85	0.00	15.85	0.00
16	10465	白石区 栄通21丁目	553-161	宅地	72.84			○	○	×	52.84	20.00	52.84	20.00
17	10492	白石区 菊水元町9条1丁目	66-1	宅地	81.10			○	○	×	81.10	0.00	81.10	0.00
18	10493	白石区 菊水元町9条1丁目	66-2	宅地	95.34			○	○	×	95.34	0.00	95.34	0.00
19	10494	白石区 菊水元町9条1丁目	66-3	宅地	96.86			○	○	×	96.86	0.00	96.86	0.00
20	11278	白石区 栄通16丁目	795-267	宅地	20.65	20.65	草丈が短い	×	×	○	0.00	0.00	0.00	0.00
21	11302	白石区 菊水元町9条1丁目	66-4	宅地	84.68			○	○	×	84.68	0.00	84.68	0.00
22	12145	白石区 菊水元町9条1丁目	84-1	宅地	140.50			○	○	×	140.50	0.00	140.50	0.00
							口座数	15	15	6	春		秋	
							作業面積(計)			1,967.08	67.01	1,967.08	67.01	

用地担当部所管地除草等業務 実施予定一覧(厚別区)

口座No.	所在	地番	地目	地積 (㎡)	除草不要 (㎡)	除草不要の理由等	現地調査			除草					
							春	秋	不定期	春		秋			
							平坦	傾斜	平坦	傾斜					
1	6036	厚別区 大谷地東1丁目	434-5	宅地	141.51	36.00	貸付(物置置場24㎡)+用地管理課物置12㎡	○	○	×	105.51	0.00	105.51	0.00	
1	6036	厚別区 大谷地東1丁目	434-46	宅地	240.09			○	○	×	240.09	0.00	240.09	0.00	
2	6084	厚別区 大谷地東1丁目	434-15	雑種地	57.60	1.80	貸付(広告看板設置)	○	○	×	0.00	55.80	0.00	55.80	
3	6378	厚別区 厚別町山本	1080-69	原野	143.72	143.72	現況が原野	×	×	○	0.00	0.00	0.00	0.00	
4	6380	厚別区 厚別町山本	1080-72	原野	33.74	33.74	現況が原野	×	×	○	0.00	0.00	0.00	0.00	
5	10717	厚別区 厚別中央5条2丁目	2-1	宅地	34.87			○	○	×	34.87	0.00	34.87	0.00	
6	10865	厚別区 厚別西2条2丁目	45-1	宅地	104.86			○	○	×	104.86	0.00	104.86	0.00	
6	10865	厚別区 厚別西2条2丁目	45-3	宅地	64.09			○	○	×	64.09	0.00	64.09	0.00	
6	10865	厚別区 厚別西2条2丁目	46-2	宅地	34.47			○	○	×	34.47	0.00	34.47	0.00	
7	10871	厚別区 厚別中央4条2丁目	7-2	宅地	454.69	454.69	草丈が短い	×	×	○	0.00	0.00	0.00	0.00	
8	11270	厚別区 厚別中央5条2丁目	2-7	宅地	61.01			○	○	×	61.01	0.00	61.01	0.00	
9	11285	厚別区 厚別中央5条2丁目	2-6	宅地	43.83			○	○	×	43.83	0.00	43.83	0.00	
9	11285	厚別区 厚別中央5条2丁目	2-13	宅地	17.02			○	○	×	17.02	0.00	17.02	0.00	
10	11297	厚別区 厚別西1条2丁目	1-6	宅地	13.67			○	○	×	13.67	0.00	13.67	0.00	
10	11297	厚別区 厚別西1条2丁目	2-2	宅地	2.81			○	○	×	2.81	0.00	2.81	0.00	
11	11431	厚別区 厚別西1条2丁目	2-1	宅地	290.24			○	○	×	290.24	0.00	290.24	0.00	
12	11712	厚別区 厚別西2条2丁目	52-8	宅地	34.94			○	○	×	34.94	0.00	34.94	0.00	
13	11714	厚別区 厚別西2条2丁目	53-1	宅地	100.74			○	○	×	100.74	0.00	100.74	0.00	
14	12118	厚別区 厚別中央4条2丁目	9-1	宅地	172.51			○	○	×	172.51	0.00	172.51	0.00	
15	12283	厚別区 厚別西2条2丁目	1-1	宅地	458.20	458.20	全面砕石敷き均し	×	×	○	0.00	0.00	0.00	0.00	
							口座数	11	11	4	春		秋		
							作業面積(計)	1,320.66	55.80	1,320.66	55.80				

用地担当部所管地除草等業務 実施予定一覧(豊平区)

口座No.	所在	地番	地目	地積 (㎡)	除草不要 (㎡)	除草不要の理由等	現地調査			除草				
							春	秋	不定期	春		秋		
										平坦	傾斜	平坦	傾斜	
1	6310 豊平区 西岡4条9丁目	304-9	宅地	90.40	90.40	貸付(駐車場)	×	×	○	0.00	0.00	0.00	0.00	
2	6366 豊平区 西岡4条9丁目	305-16	宅地	16.55			○	○	×	16.55	0.00	16.55	0.00	
3	6504 豊平区 月寒西1条11丁目	447-7	宅地	200.64			○	○	×	200.64	0.00	200.64	0.00	
4	8732 豊平区 福住1条8丁目	203-40	宅地	85.94	85.94	貸付(駐車場15.00㎡)+ 砕石敷き均し	×	×	○	0.00	0.00	0.00	0.00	
							口座数	2	2	2	春		秋	
							作業面積(計)			217.19	0.00	217.19	0.00	

用地担当部所管地除草等業務 実施予定一覧(手稲区)

口座No.	所在	地番	地目	地積 (㎡)	除草不要 (㎡)	除草不要の理由等	現地調査			除草				
							春	秋	不定期	春		秋		
										平坦	傾斜	平坦	傾斜	
1	5952	手稲区 富丘5条7丁目	7-7	宅地	112.42	112.42	現況が原野	×	×	○	0.00	0.00	0.00	0.00
2	5958	手稲区 西宮の沢5条2丁目	326-6	原野	90.01			○	○	×	90.01	0.00	90.01	0.00
3	5973	手稲区 手稲前田	496-1	雑種地	238.28	238.28	草丈が短い	×	×	○	0.00	0.00	0.00	0.00
4	5977	手稲区 西宮の沢5条1丁目	349-26	原野	5.39	5.39	面積狭小	×	×	○	0.00	0.00	0.00	0.00
4	5977	手稲区 西宮の沢5条1丁目	349-30	原野	5.75	5.75	面積狭小	×	×	○	0.00	0.00	0.00	0.00
5	5988	手稲区 曙6条3丁目	94-99	宅地	41.86	41.86	貸付(駐車場)	×	×	○	0.00	0.00	0.00	0.00
6	6031	手稲区 前田10条20丁目	631-38	宅地	85.29			○	○	×	85.29	0.00	85.29	0.00
7	6068	手稲区 西宮の沢4条5丁目	259-277	原野	54.48			○	○	×	0.00	54.48	0.00	54.48
7	6068	手稲区 西宮の沢4条5丁目	259-279	原野	25.72			○	○	×	0.00	25.72	0.00	25.72
7	6068	手稲区 西宮の沢4条5丁目	259-281	原野	3.86			○	○	×	0.00	3.86	0.00	3.86
8	6198	手稲区 前田10条11丁目	395-22	宅地	91.92			○	○	×	91.92	0.00	91.92	0.00
9	6212	手稲区 新発寒6条9丁目	1165-296	原野	84.12			○	○	×	84.12	0.00	84.12	0.00
10	6222	手稲区 新発寒6条9丁目	1165-1318	原野	84.11			○	○	×	84.11	0.00	84.11	0.00
11	6223	手稲区 新発寒6条8丁目	1165-303	宅地	167.35	45.00	貸付(駐車場)	○	○	×	122.35	0.00	122.35	0.00
12	6236	手稲区 新発寒5条9丁目	1165-409	宅地	139.51	139.51	貸付(駐車場)	×	×	○	0.00	0.00	0.00	0.00
13	6237	手稲区 新発寒5条9丁目	1165-422	原野	167.95	2.94	貸付(家庭菜園) ※試掘予定	○	○	×	165.01	0.00	165.01	0.00
14	6254	手稲区 前田1条1丁目	1-30	宅地	81.58		生育状況を見て実施検討	○	○	×	81.58	0.00	81.58	0.00
15	6258	手稲区 前田1条1丁目	1-20	宅地	71.87	44.60	貸付(ゴミステーション1.72㎡)+草丈が短い	○	○	×	27.27	0.00	27.27	0.00
16	6259	手稲区 前田1条1丁目	1-21	宅地	180.12	180.12	貸付(駐車場)	×	×	○	0.00	0.00	0.00	0.00
17	6267	手稲区 新発寒5条8丁目	1165-1273	原野	67.04			○	○	×	67.04	0.00	67.04	0.00
18	6268	手稲区 新発寒6条8丁目	1165-78	原野	162.65	162.65	貸付(駐車場) ※試掘予定	×	×	○	0.00	0.00	0.00	0.00
19	6286	手稲区 新発寒5条8丁目	1165-429	宅地	167.54			○	○	×	167.54	0.00	167.54	0.00
20	6300	手稲区 前田1条2丁目	5-10	宅地	123.18			○	○	×	123.18	0.00	123.18	0.00
21	6301	手稲区 前田1条2丁目	5-48	雑種地	198.01	30.00	貸付(駐車場)	○	○	×	168.01	0.00	168.01	0.00
21	6301	手稲区 前田1条2丁目	5-527	宅地	198.01			○	○	×	198.01	0.00	198.01	0.00
21	6301	手稲区 前田1条2丁目	5-528	宅地	198.02			○	○	×	198.02	0.00	198.02	0.00
21	6301	手稲区 前田1条2丁目	5-529	宅地	198.02			○	○	×	198.02	0.00	198.02	0.00
22	6362	手稲区 新発寒2条3丁目	1134-173	宅地	146.49			○	○	×	146.49	0.00	146.49	0.00
23	6365	手稲区 前田1条1丁目	685-117	宅地	40.46			○	○	×	40.46	0.00	40.46	0.00
24	6374	手稲区 新発寒2条4丁目	1132-197	宅地	119.23			○	○	×	119.23	0.00	119.23	0.00
25	6385	手稲区 新発寒4条4丁目	1134-543	宅地	59.48			○	○	×	59.48	0.00	59.48	0.00
26	6386	手稲区 前田2条2丁目	5-60	宅地	56.83	4.70	貸付(家庭菜園)	○	○	×	52.13	0.00	52.13	0.00
26	6386	手稲区 前田2条2丁目	5-521	宅地	54.85			○	○	×	54.85	0.00	54.85	0.00
27	6387	手稲区 前田2条2丁目	5-63	宅地	52.87			○	○	×	52.87	0.00	52.87	0.00
27	6387	手稲区 前田2条2丁目	5-522	宅地	52.26			○	○	×	52.26	0.00	52.26	0.00
28	6388	手稲区 新発寒2条4丁目	1132-198	宅地	117.70			○	○	×	117.70	0.00	117.70	0.00
29	6396	手稲区 新発寒2条4丁目	1132-145	雑種地	207.07			○	○	×	207.07	0.00	207.07	0.00
30	6397	手稲区 前田2条2丁目	5-64	宅地	81.19			○	○	×	81.19	0.00	81.19	0.00
31	6416	手稲区 前田1条4丁目	1-5	宅地	57.12			○	○	×	57.12	0.00	57.12	0.00
32	6418	手稲区 新発寒5条9丁目	1165-414	原野	84.08			○	○	×	84.08	0.00	84.08	0.00
33	6421	手稲区 新発寒4条4丁目	1134-156	雑種地	80.34	21.00	貸付(駐車場・資材置場)	○	○	×	59.34	0.00	59.34	0.00
33	6421	手稲区 新発寒4条4丁目	1136-24	雑種地	33.15			○	○	×	33.15	0.00	33.15	0.00
34	6423	手稲区 前田2条2丁目	5-56	宅地	127.60			○	○	×	127.60	0.00	127.60	0.00
35	6428	手稲区 前田1条6丁目	1-32	宅地	40.79			○	○	×	40.79	0.00	40.79	0.00
35	6428	手稲区 前田1条6丁目	1-33	宅地	0.49			○	○	×	0.49	0.00	0.49	0.00
36	6441	手稲区 前田1条4丁目	1-7	宅地	31.39			○	○	×	31.39	0.00	31.39	0.00
37	6449	手稲区 前田2条2丁目	5-59	宅地	60.78	15.00	貸付(家庭菜園)	○	○	×	45.78	0.00	45.78	0.00
37	6449	手稲区 前田2条2丁目	5-520	宅地	58.81			○	○	×	58.81	0.00	58.81	0.00
38	6450	手稲区 新発寒3条5丁目	1141-301	宅地	113.64	1.06	貸付(ゴミステーション)	○	○	×	112.58	0.00	112.58	0.00
39	6454	手稲区 前田1条4丁目	1-4	宅地	48.94			○	○	×	48.94	0.00	48.94	0.00
40	6455	手稲区 前田1条6丁目	1-31	宅地	108.57			○	○	×	108.57	0.00	108.57	0.00
41	6461	手稲区 新発寒6条8丁目	1165-1180	宅地	83.70			○	○	×	83.70	0.00	83.70	0.00
42	6463	手稲区 前田1条3丁目	3-16	宅地	95.70			○	○	×	95.70	0.00	95.70	0.00
43	6464	手稲区 新発寒6条9丁目	1165-288	原野	168.22	63.51	草丈が短い	○	○	×	104.71	0.00	104.71	0.00
44	6467	手稲区 新発寒3条4丁目	1135-16	雑種地	140.50		売却可能性あり	○	○	×	140.50	0.00	140.50	0.00
45	6468	手稲区 新発寒3条4丁目	1135-28	雑種地	140.50		売却可能性あり	○	○	×	140.50	0.00	140.50	0.00
46	6469	手稲区 前田1条4丁目	1-6	宅地	61.73			○	○	×	61.73	0.00	61.73	0.00
47	6471	手稲区 前田3条3丁目	5-99	宅地	187.93			○	○	×	187.93	0.00	187.93	0.00
47	6471	手稲区 前田3条3丁目	5-370	宅地	12.21			○	○	×	12.21	0.00	12.21	0.00
47	6471	手稲区 前田3条3丁目	5-372	宅地	56.47			○	○	×	56.47	0.00	56.47	0.00
48	6475	手稲区 新発寒2条5丁目	1141-4	宅地	313.18			○	○	×	313.18	0.00	313.18	0.00
49	6476	手稲区 新発寒4条5丁目	1141-83	宅地	281.00			○	○	×	281.00	0.00	281.00	0.00
50	6478	手稲区 前田1条4丁目	1-2	宅地	100.25			○	○	×	100.25	0.00	100.25	0.00

用地担当部所管地除草等業務 実施予定一覧(手稲区)

口座No.	所在	地番	地目	地積 (㎡)	除草不要 (㎡)	除草不要の理由等	現地調査			除草				
							春	秋	不定期	春		秋		
										平坦	傾斜	平坦	傾斜	
51	6485	手稲区 新発寒2条5丁目	1141-3	宅地	76.55			○	○	×	76.55	0.00	76.55	0.00
52	6512	手稲区 新発寒5条8丁目	1165-434	原野	167.44	167.44	貸付(駐車場)	×	×	○	0.00	0.00	0.00	0.00
52	6512	手稲区 新発寒5条8丁目	1165-435	原野	231.00	231.00	貸付(駐車場)	×	×	○	0.00	0.00	0.00	0.00
53	6531	手稲区 新発寒3条4丁目	1135-15	宅地	281.04		売却可能性あり	○	○	×	281.04	0.00	281.04	0.00
54	6532	手稲区 新発寒4条4丁目	1134-111	雑種地	281.03	60.00	貸付(駐車場)	○	○	×	221.03	0.00	221.03	0.00
55	6534	手稲区 前田1条4丁目	1-23	宅地	53.27	26.00	貸付(家庭菜園)	○	○	×	27.27	0.00	27.27	0.00
56	6537	手稲区 新発寒6条9丁目	1165-52	宅地	81.55			○	○	×	81.55	0.00	81.55	0.00
57	6542	手稲区 新発寒3条4丁目	1135-26	宅地	140.48		売却可能性あり	○	○	×	140.48	0.00	140.48	0.00
58	6547	手稲区 前田1条4丁目	1-8	宅地	32.68			○	○	×	32.68	0.00	32.68	0.00
59	7521	手稲区 新発寒6条8丁目	1165-74	宅地	162.65			○	○	×	162.65	0.00	162.65	0.00
60	7522	手稲区 新発寒2条5丁目	1141-317	宅地	75.72	75.72	貸付(家庭菜園)	×	×	○	0.00	0.00	0.00	0.00
61	7563	手稲区 前田1条3丁目	685-65	宅地	145.99	25.00	貸付(携帯電話基地局)	○	○	×	120.99	0.00	120.99	0.00
62	7568	手稲区 新発寒3条4丁目	1134-53	宅地	245.66	245.66	貸付(駐車場15.00㎡+駐車場230.66㎡)	×	×	○	0.00	0.00	0.00	0.00
63	7616	手稲区 新発寒6条9丁目	1165-55	原野	163.27	92.42	貸付(家庭菜園)	○	○	×	70.85	0.00	70.85	0.00
64	9297	手稲区 前田1条4丁目	1-3	宅地	70.19			○	○	×	70.19	0.00	70.19	0.00
65	9522	手稲区 西宮の沢1条5丁目	8-5	宅地	169.23			○	○	×	169.23	0.00	169.23	0.00
66	11283	手稲区 前田10条20丁目	631-40	宅地	81.57	36.00	貸付(駐車場30㎡+ゴミステーション6㎡)	○	○	×	45.57	0.00	45.57	0.00
67	11284	手稲区 曙6条3丁目	94-73	宅地	31.23			○	○	×	31.23	0.00	31.23	0.00
67	11284	手稲区 曙6条3丁目	94-74	宅地	39.87			○	○	×	39.87	0.00	39.87	0.00
口座数							57	57	10	春		秋		
作業面積(計)							6,892.91	84.06	6,892.91	84.06				

用地担当部所管地除草等業務(その) 作業計画書

番号	口座番号	住所	作業予定日		
			現地調査	除草(春)	除草(秋)
1					
2					
3					
4					
5					
6					
7					
8					
9					
10					
11					
12					
13					
14					
15					
16					
17					
18					
19					
20					
21					
22					
23					
24					
25					


受託者

住所


氏名

全景画像


1




2



3



4



境界標画像

A	B	C	D

除草作業 実施報告書

口座番号	住所 所在地番	実施日	
		除草面積	平坦地 傾斜地
現 況	作業前		m ²
			m ²
写 真	作業後		
特記事項			

用地担当部所管地除草等業務(その) (月分)実施報告書

(あて先)札幌市長

受託者

住所

氏名

令和 年 月に実施した作業について、下記のとおり報告します。

記

作業日	口座番号	住所	地番	現地調査 (単位:口座数)	除草面積 (単位:m ²)	
					平坦地	傾斜地
1						
2						
3						
4						
5						
6						
7						
8						
9						
10						
11						
12						
13						
14						
15						
16						
17						
18						
19						
20						
21						
22						
23						
24						
25						
(月分)合計						
契約単価(税込)						
小計				¥	-	¥ - ¥ -
合計 (円未満切り捨て)						

完了届

年 月 日

(あて先) 札幌市長

住 所
商号又は名称
職 ・ 氏 名 印

名 称 用地担当部所管地除草等業務 (その3) (月分)

上記役務は, 年 月 日に完了したのでお届けします。
(なお, 完了した役務の内容は, 作業日誌等にて逐次報告したとおりです。)

備考 札幌市競争入札参加資格者(物品・役務)は、電子メールによる提出(押印不要)を可とする。送信先等の提出方法は札幌市の指示に従うこと。

..... (以下、札幌市使用欄)

受付	年 月 日	完了を確認した職員	印
----	-------	-----------	---

課 長	係 長	係

上記のとおり完了届の提出があったので、この役務の履行検査に係る検査員及び立会人については次の者に命じ、年 月 日に検査を実施してよろしいか。

検査員 職 氏 名

立会人 職 氏 名