

1 業務の名称

用地担当部所管地除草等業務(その2)

2 業務の目的

本業務は、用地担当部が所管する札幌市所有地の環境整備のため、現地調査や除草等を実施し、財産の適正管理を図ることを目的とする。

3 履行予定数量

	現地調査 (口座数)			除草面積 (作業面積・㎡)			
	春	秋	不定期	春		秋	
				平坦	傾斜	平坦	傾斜
北区	45	45	35	9,146.32	660.80	9,146.32	660.80
東区	14	14	19	4,211.69	0.00	4,211.69	0.00
計	172			13,358.01	660.80	13,358.01	660.80

- ※ 詳細は別添「用地担当部所管地除草等業務 実施予定一覧」のとおり。
- ※ 数量は過去実績に基づく概算値であり発注を保証するものではない。
- ※ 現地調査の「春」「秋」は、除草時期に現地調査を実施する口座の数量であり、「不定期」は、除草を要しないため履行期間中であればいつでも実施可能な口座の数量である。
- ※ 上記以外に北区、東区内にある用地担当部所管地で除草や現地調査の必要が生じた場合には実施すること。

4 履行期間

契約締結日から令和6年10月31日まで。

なお、作業日及び作業時間は事故発生時における委託者への速やかな報告等の観点から、特に委託者が認める場合を除き、土曜日、日曜日及び国民の祝日に関する法律(昭和23年法律第178号)に規定する休日を除く日(以下「営業日」という。)の9時から16時までとすること。

5 業務内容

(1) 現地調査

- ア 除草作業を実施する口座は除草作業の都度、現地調査を実施すること。(春と秋の年2回除草作業する場合は、現地調査も年2回実施する。)
- イ 委託者より特段の指示がある場合を除き、除草作業と同日に現地調査することも可とする。
- ウ 隣接地との境界の確認においては、周囲の雑草や土砂等を除去し目視しやすい状態にすること。また、境界標の赤ペンキ部分が劣化している場合は塗布すること。
- エ 調査は様式2の内容に沿って行うこと。
- オ 土地の全景写真は原則3方向から撮影すること。

- カ 境界標の画像は1点ごとに撮影すること。
- キ 画像はJPEG形式とし高画質で撮影すること。なお、焦点が合っていないものや逆光で被写体が確認できないものは不可とする。

(2) 除草作業

ア 実施時期

1回目：令和6年6月1日から令和6年7月31日まで

2回目：令和6年9月1日から令和6年10月31日まで

臨時：委託者の指示がある都度(年間数か所程度。実施しない場合あり)

- イ 草丈は5cm以内に刈り取り、刈草は速やかに搬出し適正に処理すること。
- ウ 市有地内に塵芥等があった場合は収集して適正に処理すること。
- エ 単管柵などは市有地内に設置されていることから、境界線付近の刈り残しが無いようにすること。
- オ 作業前後の全景を撮影すること。なお、撮影位置は作業前後で位置を変えないこと。また、作業面積が広大で一つの画像に収まらないときは、撮影箇所を増やし撮影すること。

6 提出物

(1) 作業計画書(様式1)

ア 作業開始日の2営業日前までに電子メールで提出すること。

(2) 現地調査報告書(様式2)、除草作業実施報告書(様式3)、画像データ

ア 報告書は口座ごとに作成しDVD等によりデータで提出すること。

イ 報告書で使用した画像データは高画質のまま、口座ごとにフォルダに分け、JPEG形式のデータで提出すること。

ウ データを提出する際には必ずウイルスチェックを行い提出すること。

(3) 月末報告書(様式4)、完了届(様式5)

ア 月末締めで作成し、上記(2)とともにデータで提出すること。

7 支払要件等

(1) 受託者は、各月の実施結果を上記6(3)により委託者あて報告すること。

ただし、作業実績のない月は報告不要とする。

(2) 各月の業務の履行検査は、上記(1)の資料に基づき委託者が行い、受託者は、委託者が行う検査に合格した後、契約書に定める契約単価を基に、各作業の実施実績に応じた金額を算出し請求すること。

8 その他

(1) 以下に掲げる事例のとおり、緊急に対応する必要があると思われる場合は、画像を添えて速やかに委託者に連絡すること。

ア 危険物が投棄されている場合

イ 柵が破損し通行者等に危険が及ぶ可能性がある場合

ウ ガケくずれ等により事故発生のおそれがある場合

- エ 隣接建物に接触しているなど、早急に除草等の必要がある場合
- オ 工事により境界標の破損や塀など工作物の越境の恐れがある場合。
- カ その他、危険等が予測されるとき

- (2) 受託者は、本業務の実施にあたり、労働基準法、労働安全衛生法、労働者災害補償保険法、道路交通法、廃棄物の処理及び清掃に関する法律等の諸法令を遵守し、諸法令の運用は受託者の負担と責任において行うこと。
- (3) 受託者は、本業務の実施にあたり、作業員はもとより、周辺住民等に危険が及ぶことがないよう細心の注意を払い作業を行うこと。特に除草作業における小石などの飛散防止対策を講じること。
- (4) 受託者は、本業務の実施にあたり、万一、注意義務を怠ったことにより第三者に損害を与えた場合は、必要な措置を講じたうえ速やかに委託者へ報告し、その復旧及び賠償については全責任を負うこと。
- (5) 受託者は、本業務の実施に必要な場合を除き、承諾なく成果物（未完成の成果物及び業務を行う上で得られた記録等を含む。）を他人に閲覧、貸与又は譲渡してはならない。また、受託者は、本業務を通して知り得た事項を第三者に漏らしてはならない。
- (6) 受託者は、本市に対し、当該事業に基づく成果物に関連する著作権（著作権法（昭和45年法律第48号）第27条及び第28条に規定する権利を含む。）を譲渡するものとする。また、受託者は、成果物に関する著作者人格権を、本市又は本市が指定する第三者に対して行使しないものとする。
- (7) 本仕様書に定めのない事項については、双方協議のうえ、これを決定する。

9 問い合わせ先

〒060-0001 札幌市中央区北1条西2丁目1番地 札幌時計台ビル10階
札幌市建設局総務部用地管理課管理係

Tel : 011-211-2552

Mail : yochi-kanri@city.sapporo.jp

用地担当部所管地除草等業務 実施予定一覧(北区)

口座No.	所在	地番	地目	地積 (㎡)	除草不要 (㎡)	除草不要の理由等	現地調査			除草				
							春	秋	不定期	春 平坦	傾斜	秋 平坦	傾斜	
1	6016	北区 篠路町拓北	155-5	原野	62.54	62.54	現況が原野	×	×	○	0.00	0.00	0.00	0.00
2	6017	北区 篠路町拓北	156-7	原野	95.77	95.77	現況が原野	×	×	○	0.00	0.00	0.00	0.00
2	6017	北区 篠路町拓北	156-97	原野	16.85	16.85	現況が原野	×	×	○	0.00	0.00	0.00	0.00
3	6021	北区 篠路町拓北	162-1561	雑種地	184.01	184.01	現況が原野	×	×	○	0.00	0.00	0.00	0.00
3	6021	北区 篠路町拓北	162-1562	雑種地	162.69	162.69	現況が原野	×	×	○	0.00	0.00	0.00	0.00
3	6021	北区 篠路町拓北	162-1727	雑種地	29.42	29.42	現況が原野	×	×	○	0.00	0.00	0.00	0.00
3	6021	北区 篠路町拓北	162-1728	雑種地	26.01	26.01	現況が原野	×	×	○	0.00	0.00	0.00	0.00
4	6030	北区 新川西4条3丁目	756-26	宅地	80.56	80.56	貸付(駐車場)	×	×	○	0.00	0.00	0.00	0.00
5	6047	北区 新琴似11条16丁目	1144-24	宅地	142.00			○	○	×	142.00	0.00	142.00	0.00
6	6052	北区 篠路1条4丁目	1-306	宅地	33.86	33.86	貸付(物置置場)	×	×	○	0.00	0.00	0.00	0.00
7	6088	北区 新琴似11条14丁目	1132-7	宅地	154.87			○	○	×	154.87	0.00	154.87	0.00
8	6092	北区 篠路3条8丁目	175-115	雑種地	118.90	118.90	貸付(家庭菜園)	×	×	○	0.00	0.00	0.00	0.00
9	6105	北区 新琴似5条14丁目	531-11	宅地	222.50		試験予定のため除草不要の可能性あり	○	○	×	222.50	0.00	222.50	0.00
10	6109	北区 新川	748-21	原野	52.04	52.04	貸付(看板設置)	×	×	○	0.00	0.00	0.00	0.00
11	6117	北区 新琴似6条14丁目	532-36	宅地	213.83	213.83	貸付(駐車場)	×	×	○	0.00	0.00	0.00	0.00
12	6138	北区 北14条西1丁目	9-12	宅地	0.94	0.94	面積狭小	×	×	×	0.00	0.00	0.00	0.00
13	6226	北区 新琴似10条14丁目	980-4	宅地	137.78			○	○	×	137.78	0.00	137.78	0.00
14	6230	北区 新琴似11条10丁目	1097-56	宅地	33.37	33.37	全面砕石敷き均し	×	×	○	0.00	0.00	0.00	0.00
15	6257	北区 篠路町福移	112-52	原野	27.60	27.60	現況が原野	×	×	○	0.00	0.00	0.00	0.00
16	6274	北区 新琴似11条10丁目	1098-81	宅地	70.96	70.96	貸付(駐車場)	×	×	○	0.00	0.00	0.00	0.00
17	6294	北区 新琴似11条16丁目	1140-36	宅地	101.49		売却可能性あり	○	○	×	101.49	0.00	101.49	0.00
18	6303	北区 新琴似12条10丁目	1095-57	宅地	61.49			○	○	×	61.49	0.00	61.49	0.00
19	6305	北区 新琴似11条13丁目	1128-82	宅地	116.36	116.36	貸付(駐車場)	×	×	○	0.00	0.00	0.00	0.00
20	6306	北区 新川西3条5丁目	685-150	原野	51.21	4.08	貸付(家庭菜園)	○	○	×	47.13	0.00	47.13	0.00
21	6317	北区 新川西3条5丁目	685-19	原野	154.37			○	○	×	154.37	0.00	154.37	0.00
22	6330	北区 新琴似11条16丁目	1144-3	宅地	146.48		生育状況を見て実施検討	○	○	×	146.48	0.00	146.48	0.00
23	6331	北区 新琴似11条16丁目	1140-3	宅地	101.04	101.04	貸付(花壇)	×	×	○	0.00	0.00	0.00	0.00
24	6332	北区 新琴似12条16丁目	1146-37	雑種地	84.42	84.42	貸付(駐車場・資材置場)	×	×	○	0.00	0.00	0.00	0.00
25	6333	北区 新琴似12条16丁目	1142-53	宅地	84.51	42.00	貸付(家庭菜園)	○	○	×	42.51	0.00	42.51	0.00
26	6340	北区 新琴似12条15丁目	1137-86	宅地	104.65			○	○	×	104.65	0.00	104.65	0.00
27	6347	北区 新琴似12条9丁目	1093-57	宅地	63.75	63.75	貸付(駐車場)	×	×	○	0.00	0.00	0.00	0.00
27	6347	北区 新琴似12条9丁目	1093-73	宅地	63.74	63.74	貸付(駐車場)	×	×	○	0.00	0.00	0.00	0.00
28	6348	北区 新琴似10条1丁目	886-19	宅地	137.02		試験予定のため除草不要の可能性あり	○	○	×	137.02	0.00	137.02	0.00
29	6352	北区 新川西3条5丁目	685-6	宅地	44.87			○	○	×	44.87	0.00	44.87	0.00
30	6376	北区 新琴似11条16丁目	1139-4	宅地	32.95	32.95	貸付(花壇)	×	×	○	0.00	0.00	0.00	0.00
31	6391	北区 新琴似11条16丁目	1143-19	宅地	101.55	101.55	全面砕石敷き均し 売却可能性あり	×	×	○	0.00	0.00	0.00	0.00
32	6403	北区 新琴似11条16丁目	1143-3	宅地	97.69	97.69	全面砕石敷き均し 売却可能性あり	×	×	○	0.00	0.00	0.00	0.00
33	6425	北区 新琴似11条13丁目	1128-59	宅地	122.95	122.95	貸付(駐車場) ※試験予定	×	×	○	0.00	0.00	0.00	0.00
34	6430	北区 新川西3条5丁目	685-27	宅地	156.98			○	○	×	156.98	0.00	156.98	0.00
35	6435	北区 新琴似12条16丁目	1146-69	宅地	71.61	71.61	貸付(駐車場・資材置場)	×	×	○	0.00	0.00	0.00	0.00
36	6453	北区 新琴似11条13丁目	1127-30	宅地	119.05	119.05	貸付(駐車場84.99㎡)+草丈が短い	×	×	○	0.00	0.00	0.00	0.00
37	6481	北区 新琴似12条11丁目	1110-19	宅地	115.92	115.92	貸付(駐車場)	×	×	○	0.00	0.00	0.00	0.00
38	6497	北区 篠路1条3丁目	1-108	宅地	115.82	40.29	貸付(駐車場38.29㎡+ゴミステーション2.00㎡)	○	○	×	75.53	0.00	75.53	0.00
38	6497	北区 篠路1条3丁目	1-324	宅地	107.37	107.37	貸付(家庭菜園)	○	○	×	0.00	0.00	0.00	0.00
38	6497	北区 篠路1条3丁目	1-322	宅地	0.75	0.75	貸付(家庭菜園)	○	○	×	0.00	0.00	0.00	0.00
39	6524	北区 新琴似6条13丁目	525-72	宅地	204.17			○	○	×	204.17	0.00	204.17	0.00
40	6544	北区 新琴似11条10丁目	1098-19	宅地	73.63			○	○	×	73.63	0.00	73.63	0.00
41	6565	北区 新琴似2条1丁目	2-8	宅地	536.47	536.47	貸付(駐車場175㎡)+草丈が短い	×	×	○	0.00	0.00	0.00	0.00
42	7512	北区 新琴似11条10丁目	1098-18	宅地	135.31	24.00	貸付(家庭菜園)	○	○	×	111.31	0.00	111.31	0.00
43	7614	北区 篠路2条8丁目	12-66	宅地	135.55	135.55	貸付(家庭菜園)	×	×	○	0.00	0.00	0.00	0.00
44	8591	北区 新琴似11条9丁目	1091-95	宅地	191.50	191.50	貸付(駐車場)	×	×	○	0.00	0.00	0.00	0.00
45	8981	北区 北22条西4丁目	19-474	宅地	162.96	162.96	草丈が短い	×	×	○	0.00	0.00	0.00	0.00
46	9114	北区 新琴似12条15丁目	1137-48	宅地	101.43	101.43	貸付(花壇)	×	×	○	0.00	0.00	0.00	0.00
47	9364	北区 篠路町拓北	162-338	原野	2,593.51	2,593.51	貸付(駐車場2493.51㎡+携帯電話基地局100㎡)	×	×	○	0.00	0.00	0.00	0.00
48	9528	北区 新琴似11条15丁目	1139-112	宅地	150.31	150.31	貸付(花壇)	×	×	○	0.00	0.00	0.00	0.00
49	10053	北区 拓北5条4丁目	7-2	宅地	3,959.67			○	○	×	3,298.87	660.80	3,298.87	660.80
50	10073	北区 百合が原9丁目	179-59	宅地	85.37			○	○	×	85.37	0.00	85.37	0.00

用地担当部所管地除草等業務 実施予定一覧(北区)

口座No.	所在	地番	地目	地積 (㎡)	除草不要 (㎡)	除草不要の理由等	現地調査			除草				
							春	秋	不定期	春		秋		
										平坦	傾斜	平坦	傾斜	
51	10191	北区 新琴似10条11丁目	956-64	宅地	83.22			○	○	×	83.22	0.00	83.22	0.00
52	10347	北区 西茨戸6条1丁目	20-68	宅地	201.76			○	○	×	201.76	0.00	201.76	0.00
53	10353	北区 西茨戸6条1丁目	20-63	宅地	141.42			○	○	×	141.42	0.00	141.42	0.00
54	10356	北区 西茨戸6条1丁目	20-67	宅地	126.01			○	○	×	126.01	0.00	126.01	0.00
55	10384	北区 西茨戸6条1丁目	20-103	宅地	108.14			○	○	×	108.14	0.00	108.14	0.00
56	10387	北区 西茨戸6条1丁目	20-75	宅地	118.14			○	○	×	118.14	0.00	118.14	0.00
57	10388	北区 西茨戸6条1丁目	20-85	宅地	115.67			○	○	×	115.67	0.00	115.67	0.00
58	10389	北区 西茨戸6条1丁目	20-77	宅地	6.30			○	○	×	6.30	0.00	6.30	0.00
59	10392	北区 新川西2条5丁目	687-44	宅地	212.76			○	○	×	212.76	0.00	212.76	0.00
60	10393	北区 新川西2条5丁目	685-115	宅地	182.71			○	○	×	182.71	0.00	182.71	0.00
61	10394	北区 新川西2条5丁目	687-268	宅地	215.39			○	○	×	215.39	0.00	215.39	0.00
62	10395	北区 新川西2条5丁目	685-110	宅地	180.09			○	○	×	180.09	0.00	180.09	0.00
63	10396	北区 新川西2条5丁目	685-228	宅地	219.15			○	○	×	219.15	0.00	219.15	0.00
64	10397	北区 新川西2条5丁目	685-93	宅地	176.35	1.15	貸付(ゴミステーション)	○	○	×	175.20	0.00	175.20	0.00
65	10398	北区 新川西2条5丁目	685-234	宅地	221.72			○	○	×	221.72	0.00	221.72	0.00
66	10399	北区 新川西2条5丁目	685-87	宅地	173.74	1.15	貸付(ゴミステーション)	○	○	×	172.59	0.00	172.59	0.00
67	10400	北区 新川西2条5丁目	685-71	宅地	169.98			○	○	×	169.98	0.00	169.98	0.00
68	10402	北区 新川西2条5丁目	685-64	宅地	167.36			○	○	×	167.36	0.00	167.36	0.00
69	10425	北区 新琴似9条10丁目	953-84	宅地	124.25			○	○	×	124.25	0.00	124.25	0.00
70	10471	北区 西茨戸	20-28	宅地	14.45	14.45	無道路地・除草不要	×	×	○	0.00	0.00	0.00	0.00
70	10471	北区 西茨戸	20-51	宅地	147.36	147.36	無道路地・除草不要	×	×	○	0.00	0.00	0.00	0.00
71	10625	北区 新琴似11条11丁目	956-37	宅地	137.71	137.71	貸付(駐車場)	×	×	○	0.00	0.00	0.00	0.00
72	10651	北区 西茨戸6条1丁目	20-102	宅地	76.90	76.90	貸付(駐車場)	×	×	○	0.00	0.00	0.00	0.00
73	10803	北区 西茨戸6条1丁目	20-297	雑種地	137.79			○	○	×	137.79	0.00	137.79	0.00
74	10811	北区 新琴似11条11丁目	956-55	宅地	68.94			○	○	×	68.94	0.00	68.94	0.00
75	10840	北区 新琴似12条11丁目	1103-32	宅地	195.17	195.17	貸付(駐車場)	×	×	○	0.00	0.00	0.00	0.00
76	10880	北区 新琴似10条11丁目	956-74	宅地	123.10			○	○	×	123.10	0.00	123.10	0.00
77	11276	北区 新琴似12条1丁目	1045-1	畑	8.81	8.81	不法占用(花壇)、物置越境	×	×	○	0.00	0.00	0.00	0.00
78	11288	北区 新琴似11条11丁目	956-53	雑種地	68.97			○	○	×	68.97	0.00	68.97	0.00
79	11296	北区 篠路4条8丁目	19-3	宅地	4.80	4.80	全面舗装	×	×	○	0.00	0.00	0.00	0.00
80	11890	北区 篠路3条5丁目	40-613	宅地	13.57			○	○	×	13.57	0.00	13.57	0.00
80	11890	北区 篠路3条5丁目	46-119	宅地	56.02			○	○	×	56.02	0.00	56.02	0.00
81	12227	北区 篠路4条7丁目	102-39	宅地	233.05			○	○	×	233.05	0.00	233.05	0.00
							口座数	45	45	35	春		秋	
							作業面積(計)			9,146.32	660.80	9,146.32	660.80	

用地担当部所管地除草等業務 実施予定一覧(東区)

口座No.	所在	地番	地目	地積 (㎡)	除草不要 (㎡)	除草不要の理由等	現地調査			除草				
							春	秋	不定期	春		秋		
										平坦	傾斜	平坦	傾斜	
1	6040	東区 伏古13条3丁目	874-3	雑種地	254.68	254.68	貸付(駐車場)	×	×	○	0.00	0.00	0.00	0.00
1	6040	東区 伏古13条3丁目	874-18	雑種地	5.60	5.60	貸付(PHS無線基地)	×	×	○	0.00	0.00	0.00	0.00
2	6071	東区 丘珠町	503-122	雑種地	129.86	129.86	全面碎石敷き均し	×	×	○	0.00	0.00	0.00	0.00
3	6072	東区 丘珠町	503-157	雑種地	65.40	65.40	全面碎石敷き均し	×	×	○	0.00	0.00	0.00	0.00
3	6072	東区 丘珠町	503-166	雑種地	62.43	62.43	全面碎石敷き均し	×	×	○	0.00	0.00	0.00	0.00
4	6083	東区 中沼町	66-291	原野	358.36	358.36	貸付(資材置場)	×	×	○	0.00	0.00	0.00	0.00
5	6102	東区 丘珠町	503-125	雑種地	71.56	71.56	全面碎石敷き均し	×	×	○	0.00	0.00	0.00	0.00
5	6102	東区 丘珠町	503-158	雑種地	57.29	57.29	全面碎石敷き均し	×	×	○	0.00	0.00	0.00	0.00
6	6107	東区 丘珠町	511-33	雑種地	248.22	248.22	現況が原野	×	×	○	0.00	0.00	0.00	0.00
6	6107	東区 丘珠町	511-112	雑種地	42.21	42.21	現況が原野	×	×	○	0.00	0.00	0.00	0.00
7	6148	東区 丘珠町	511-25	雑種地	302.88	302.88	現況が原野	×	×	○	0.00	0.00	0.00	0.00
8	6190	東区 中沼町	88-1081	原野	27.30	27.30	現況が原野	×	×	○	0.00	0.00	0.00	0.00
8	6190	東区 中沼町	88-1082	原野	46.02	46.02	現況が原野	×	×	○	0.00	0.00	0.00	0.00
9	6196	東区 中沼町	209-1	雑種地	778.90	778.90	現況が原野	×	×	○	0.00	0.00	0.00	0.00
9	6196	東区 中沼町	209-90	雑種地	8,594.75	8,594.75	現況が原野	×	×	○	0.00	0.00	0.00	0.00
10	6197	東区 中沼町	66-5	雑種地	137.00	137.00	現況が原野	×	×	○	0.00	0.00	0.00	0.00
11	6377	東区 東苗穂10条3丁目	645-10	宅地	34.91			○	○	×	34.91	0.00	34.91	0.00
11	6377	東区 東苗穂10条3丁目	645-11	宅地	31.41			○	○	×	31.41	0.00	31.41	0.00
12	6382	東区 東苗穂10条3丁目	645-9	宅地	69.51			○	○	×	69.51	0.00	69.51	0.00
13	6383	東区 東苗穂10条3丁目	645-12	宅地	30.99			○	○	×	30.99	0.00	30.99	0.00
13	6383	東区 東苗穂10条3丁目	645-20	宅地	34.53			○	○	×	34.53	0.00	34.53	0.00
14	6408	東区 東苗穂12条4丁目	608-22	雑種地	78.62			○	○	×	78.62	0.00	78.62	0.00
15	6411	東区 東苗穂12条4丁目	608-39	宅地	187.65			○	○	×	187.65	0.00	187.65	0.00
16	6412	東区 東苗穂12条4丁目	608-38	宅地	235.46			○	○	×	235.46	0.00	235.46	0.00
17	6413	東区 東苗穂12条4丁目	608-37	宅地	141.30			○	○	×	141.30	0.00	141.30	0.00
18	6432	東区 東苗穂10条3丁目	645-8	宅地	84.17			○	○	×	84.17	0.00	84.17	0.00
19	6440	東区 東苗穂12条4丁目	662-15	宅地	187.75	64.62	貸付(駐車場)	○	○	×	123.13	0.00	123.13	0.00
20	6445	東区 丘珠町	503-10	原野	8.07	8.07	現況が原野	×	×	○	0.00	0.00	0.00	0.00
20	6445	東区 丘珠町	503-115	原野	120.39	120.39	現況が原野	×	×	○	0.00	0.00	0.00	0.00
21	6470	東区 中沼町	90-7	山林	212.46	212.46	現況が原野	×	×	○	0.00	0.00	0.00	0.00
22	6477	東区 東苗穂12条4丁目	662-11	宅地	187.77			○	○	×	187.77	0.00	187.77	0.00
23	6489	東区 東苗穂11条3丁目	647-62	宅地	164.13	164.13	貸付(物置置場)+全面碎石敷き均し	×	×	○	0.00	0.00	0.00	0.00
24	6493	東区 東苗穂12条4丁目	662-19	雑種地	187.73	187.73	貸付(資材置場・駐車場33.43㎡+駐車場154.3㎡)	×	×	○	0.00	0.00	0.00	0.00
25	6500	東区 中沼西1条1丁目	108-42	宅地	170.05			○	○	×	170.05	0.00	170.05	0.00
25	6500	東区 中沼西1条1丁目	108-43	宅地	87.48			○	○	×	87.48	0.00	87.48	0.00
26	6502	東区 柴町	896-1	宅地	191.27	191.27	貸付(駐車場)	×	×	○	0.00	0.00	0.00	0.00
27	6511	東区 中沼町	90-5	山林	106.51	106.51	現況が原野	×	×	○	0.00	0.00	0.00	0.00
27	6511	東区 中沼町	90-6	山林	338.05	338.05	現況が原野	×	×	○	0.00	0.00	0.00	0.00
28	6541	東区 東苗穂12条4丁目	662-7	宅地	99.93			○	○	×	99.93	0.00	99.93	0.00
28	6541	東区 東苗穂12条4丁目	662-60	雑種地	87.87	32.00	貸付(駐車場)	○	○	×	55.87	0.00	55.87	0.00
29	6557	東区 東苗穂10条3丁目	645-13	宅地	702.13	702.13	全面碎石敷き均し 荒却可能性あり	×	×	○	0.00	0.00	0.00	0.00
30	10374	東区 東雁来4条1丁目	60-8	畑	1,387.70			○	○	×	1,387.70	0.00	1,387.70	0.00
30	10374	東区 東雁来4条1丁目	62-25	畑	1.15			○	○	×	1.15	0.00	1.15	0.00
30	10374	東区 東雁来4条1丁目	61-3	畑	1,069.82			○	○	×	1,069.82	0.00	1,069.82	0.00
31	10722	東区 東雁来3条1丁目	509-4	雑種地	39.59	39.59	貸付(駐車場)	×	×	○	0.00	0.00	0.00	0.00
31	10722	東区 東雁来3条1丁目	512-7	雑種地	22.24	22.24	貸付(駐車場)	×	×	○	0.00	0.00	0.00	0.00
31	10722	東区 東雁来3条1丁目	512-10	雑種地	148.98	148.98	貸付(駐車場)	×	×	○	0.00	0.00	0.00	0.00
32	11277	東区 伏古12条2丁目	436-29	宅地	34.03	34.03	草丈が短い	×	×	○	0.00	0.00	0.00	0.00
33	11435	東区 北7条東14丁目	111-18	宅地	71.86			○	○	×	71.86	0.00	71.86	0.00
33	11435	東区 北7条東14丁目	119-1	宅地	28.38			○	○	×	28.38	0.00	28.38	0.00
							口座数	14	14	19	春		秋	
							作業面積(計)			4,211.69	0.00	4,211.69	0.00	

用地担当部所管地除草等業務(その) 作業計画書

番号	口座番号	住所	作業予定日		
			現地調査	除草(春)	除草(秋)
1					
2					
3					
4					
5					
6					
7					
8					
9					
10					
11					
12					
13					
14					
15					
16					
17					
18					
19					
20					
21					
22					
23					
24					
25					


受託者

住所


氏名

全景画像


1




2



3



4



境界標画像

A	B	C	D

用地担当部所管地除草等業務(その) (月分)実施報告書

(あて先)札幌市長

受託者

住所

氏名

令和 年 月に実施した作業について、下記のとおり報告します。

記

作業日	口座番号	住所	地番	現地調査 (単位:口座数)	除草面積 (単位:m ²)	
					平坦地	傾斜地
1						
2						
3						
4						
5						
6						
7						
8						
9						
10						
11						
12						
13						
14						
15						
16						
17						
18						
19						
20						
21						
22						
23						
24						
25						
(月分)合計						
契約単価(税込)						
小計				¥	-	¥ - ¥ -
合計 (円未満切り捨て)						

役務一第9号様式 完了届

完了届

年 月 日

(あて先) 札幌市長

住 所
商号又は名称
職 ・ 氏 名 印

名 称 用地担当部所管地除草等業務 (その2) (月分)

上記役務は, 年 月 日に完了したのでお届けします。
(なお, 完了した役務の内容は, 作業日誌等にて逐次報告したとおりです。)

備考 札幌市競争入札参加資格者(物品・役務)は、電子メールによる提出(押印不要)を可とする。送信先等の提出方法は札幌市の指示に従うこと。

..... (以下、札幌市使用欄)

受付	年 月 日	完了を確認した職員	印
----	-------	-----------	---

課 長	係 長	係

上記のとおり完了届の提出があったので、この役務の履行検査に係る検査員及び立会人については次の者に命じ、年 月 日に検査を実施してよろしいか。

検査員 職 氏 名

立会人 職 氏 名