

1 業務の名称

用地担当部所管地除草等業務(その1)

2 業務の目的

本業務は、用地担当部が所管する札幌市所有地の環境整備のため、現地調査や除草等を実施し、財産の適正管理を図ることを目的とする。

3 履行予定数量

	現地調査 (口座数)			除草面積 (作業面積・㎡)			
	春	秋	不定期	春		秋	
				平坦	傾斜	平坦	傾斜
中央区	3	3	1	706.35	8.50	706.35	8.50
清田区	6	6	8	1,299.05	27.80	1,299.05	27.80
南区	59	58	29	7,339.02	984.99	7,256.94	984.99
西区	7	7	3	647.63	0.00	647.63	0.00
計	190			9,992.05	1,021.29	9,909.97	1,021.29

※ 詳細は別添「用地担当部所管地除草等業務 実施予定一覧」のとおり。

※ 数量は過去実績に基づく概算値であり発注を保証するものではない。

※ 現地調査の「春」「秋」は、除草時期に現地調査を実施する口座の数量であり、「不定期」は、除草を要しないため履行期間中であればいつでも実施可能な口座の数量である。

※ 上記以外に中央区、清田区、南区、西区内にある用地担当部所管地で除草や現地調査の必要が生じた場合には実施すること。

4 履行期間

契約締結日から令和6年10月31日まで。

なお、作業日及び作業時間は事故発生時における委託者への速やかな報告等の観点から、特に委託者が認める場合を除き、土曜日、日曜日及び国民の祝日に関する法律(昭和23年法律第178号)に規定する休日を除く日(以下「営業日」という。)の9時から16時までとすること。

5 業務内容

(1) 現地調査

ア 除草作業を実施する口座は除草作業の都度、現地調査を実施すること。

(春と秋の年2回除草作業する場合は、現地調査も年2回実施する。)

イ 委託者より特段の指示がある場合を除き、除草作業と同日に現地調査することも可とする。

ウ 隣接地との境界の確認においては、周囲の雑草や土砂等を除去し目視しやすい状態にすること。また、境界標の赤ペンキ部分が劣化している場合は塗布すること。

- エ 調査は様式2の内容に沿って行うこと。
- オ 土地の全景写真は原則3方向から撮影すること。
- カ 境界標の画像は1点ごとに撮影すること。
- キ 画像はJPEG形式とし高画質で撮影すること。なお、焦点が合っていないものや逆光で被写体が確認できないものは不可とする。

(2) 除草作業

ア 実施時期

1回目：令和6年6月1日から令和6年7月31日まで

2回目：令和6年9月1日から令和6年10月31日まで

臨時:委託者の指示がある都度(年間数か所程度。実施しない場合あり)

- イ 草丈は5cm以内に刈り取り、刈草は速やかに搬出し適正に処理すること。
- ウ 市有地内に塵芥等があった場合は収集して適正に処理すること。
- エ 単管柵などは市有地内に設置されていることから、境界線付近の刈り残しが無いようにすること。
- オ 作業前後の全景を撮影すること。なお、撮影位置は作業前後で位置を変えないこと。また、作業面積が広大で一つの画像に収まらないときは、撮影箇所を増やし撮影すること。

6 提出物

(1) 作業計画書(様式1)

ア 作業開始日の2営業日前までに電子メールで提出すること。

(2) 現地調査報告書(様式2)、除草作業実施報告書(様式3)、画像データ

ア 報告書は口座ごとに作成しDVD等によりデータで提出すること。

イ 報告書で使用した画像データは高画質のまま、口座ごとにフォルダに分け、JPEG形式のデータで提出すること。

ウ データを提出する際には必ずウイルスチェックを行い提出すること。

(3) 月末報告書(様式4)、完了届(様式5)

ア 月末締めで作成し、上記(2)とともにデータで提出すること。

7 支払要件等

(1) 受託者は、各月の実施結果を上記6(3)により委託者あて報告すること。
ただし、作業実績のない月は報告不要とする。

(2) 各月の業務の履行検査は、上記(1)の資料に基づき委託者が行い、受託者は、委託者が行う検査に合格した後、契約書に定める契約単価を基に、各作業の実施実績に応じた金額を算出し請求すること。

8 その他

(1) 以下に掲げる事例のとおり、緊急に対応する必要があると思われる場合は、画像を添えて速やかに委託者に連絡すること。

ア 危険物が投棄されている場合

- イ 柵が破損し通行者等に危険が及ぶ可能性がある場合
 - ウ ガケくずれ等により事故発生の恐れがある場合
 - エ 隣接建物に接触しているなど、早急に除草等の必要がある場合
 - オ 工事により境界標の破損や塀など工作物の越境の恐れがある場合。
 - カ その他、危険等が予測されるとき
- (2) 受託者は、本業務の実施にあたり、労働基準法、労働安全衛生法、労働者災害補償保険法、道路交通法、廃棄物の処理及び清掃に関する法律等の諸法令を遵守し、諸法令の運用は受託者の負担と責任において行うこと。
 - (3) 受託者は、本業務の実施にあたり、作業員はもとより、周辺住民等に危険が及ぶことがないよう細心の注意を払い作業を行うこと。特に除草作業における小石などの飛散防止対策を講じること。
 - (4) 受託者は、本業務の実施にあたり、万一、注意義務を怠ったことにより第三者に損害を与えた場合は、必要な措置を講じたうえ速やかに委託者へ報告し、その復旧及び賠償については全責任を負うこと。
 - (5) 受託者は、本業務の実施に必要な場合を除き、承諾なく成果物（未完成の成果物及び業務を行う上で得られた記録等を含む。）を他人に閲覧、貸与又は譲渡してはならない。また、受託者は、本業務を通して知り得た事項を第三者に漏らしてはならない。
 - (6) 受託者は、本市に対し、当該事業に基づく成果物に関連する著作権（著作権法（昭和45年法律第48号）第27条及び第28条に規定する権利を含む。）を譲渡するものとする。また、受託者は、成果物に関する著作者人格権を、本市又は本市が指定する第三者に対して行使しないものとする。
 - (7) 本仕様書に定めのない事項については、双方協議のうえ、これを決定する。

9 問い合わせ先

〒060-0001 札幌市中央区北1条西2丁目1番地 札幌時計台ビル10階
札幌市建設局総務部用地管理課管理係

Tel : 011-211-2552

Mail : yochi-kanri@city.sapporo.jp

用地担当部所管地除草等業務 実施予定一覧(中央区)

口座No.	所在	地番	地目	地積 (㎡)	除草不要 (㎡)	除草不要の理由等	現地調査			除草				
							春	秋	不定期	春		秋		
										平坦	傾斜	平坦	傾斜	
1	6135	中央区 伏見2丁目	1858-155	宅地	326.53	9.00	貸付(携帯電話基地局)	○	○	×	317.53	0.00	317.53	0.00
1	6135	中央区 伏見2丁目	1858-161	原野	44.10	15.00	貸付(駐車場)	○	○	×	20.60	8.50	20.60	8.50
1	6135	中央区 伏見2丁目	1858-181	原野	39.18			○	○	×	39.18	0.00	39.18	0.00
1	6135	中央区 伏見2丁目	1858-212	原野	1.68			○	○	×	1.68	0.00	1.68	0.00
1	6135	中央区 伏見2丁目	1858-215	原野	1.48			○	○	×	1.48	0.00	1.48	0.00
2	6168	中央区 北1条西21丁目	46-244	宅地	208.99			○	○	×	208.99	0.00	208.99	0.00
3	12043	中央区 南14条西7丁目	1054-41	宅地	116.89			○	○	×	116.89	0.00	116.89	0.00
4	12260	中央区 南10条西14丁目	1412-9	宅地	133.42	133.42	全面碎石敷き均し	×	×	○	0.00	0.00	0.00	0.00
							口座数	3	3	1	春		秋	
							作業面積(計)		706.35	8.50	706.35	8.50		

用地担当部所管地除草等業務 実施予定一覧(清田区)

口座No.	所在	地番	地目	地積 (㎡)	除草不要 (㎡)	除草不要の理由等	現地調査			除草				
							春	秋	不定期	春		秋		
										平坦	傾斜	平坦	傾斜	
1	5978	清田区 平岡3条3丁目	84-94	宅地	55.53	8.78	貸付(野立て看板)	○	○	×	46.75	0.00	46.75	0.00
1	5978	清田区 平岡3条3丁目	84-96	宅地	3.08			○	○	×	3.08	0.00	3.08	0.00
2	5998	清田区 平岡3条3丁目	84-4	宅地	151.78	69.50	貸付(駐車場30㎡)+不法占用 39.5㎡	○	○	×	82.28	0.00	82.28	0.00
2	5998	清田区 平岡3条3丁目	84-88	雑種地	47.68	15.00	貸付(駐車場)	○	○	×	32.68	0.00	32.68	0.00
3	6005	清田区 北野4条4丁目	322-31	宅地	80.49	80.49	貸付(家庭菜園35.63㎡)+草丈が 短い	×	×	○	0.00	0.00	0.00	0.00
4	6054	清田区 平岡4条1丁目	41-3	宅地	73.14			○	○	×	73.14	0.00	73.14	0.00
5	6055	清田区 平岡4条1丁目	41-19	畑	87.13	87.13	貸付(家庭菜園)	×	×	○	0.00	0.00	0.00	0.00
6	6156	清田区 平岡3条6丁目	282-6	雑種地	1.00	1.00	面積狭小	×	×	○	0.00	0.00	0.00	0.00
7	6169	清田区 平岡2条6丁目	283-2	宅地	14.02			○	○	×	14.02	0.00	14.02	0.00
7	6169	清田区 平岡2条6丁目	282-53	雑種地	233.61			○	○	×	233.61	0.00	233.61	0.00
8	6263	清田区 里塚緑ヶ丘4丁目	447-5	原野	8.05	8.05	現況が原野	×	×	○	0.00	0.00	0.00	0.00
9	6402	清田区 平岡公園	447-12	原野	655.12	655.12	現況が原野	×	×	○	0.00	0.00	0.00	0.00
9	6402	清田区 平岡公園	447-29	原野	80.67	80.67	現況が原野	×	×	○	0.00	0.00	0.00	0.00
10	6513	清田区 清田7条3丁目	308-76	宅地	96.14			○	○	×	68.34	27.80	68.34	27.80
11	6522	清田区 平岡公園	447-19	公衆用道路	58.63	58.63	現況が原野	×	×	○	0.00	0.00	0.00	0.00
12	8733	清田区 里塚緑ヶ丘4丁目	533-160	雑種地	122.95	122.95	現況が原野	×	×	○	0.00	0.00	0.00	0.00
13	10069	清田区 北野3条3丁目	159-104	宅地	169.62	14.17	貸付(ゴミステーション4㎡+花壇 10.17㎡)	○	○	×	155.45	0.00	155.45	0.00
13	10069	清田区 北野3条3丁目	159-105	公衆用道路	134.21	134.21	貸付(資材置場ほか)	×	×	×	0.00	0.00	0.00	0.00
13	10069	清田区 北野3条3丁目	159-106	公衆用道路	121.72	1.96	貸付(花壇1.96㎡)	○	○	×	119.76	0.00	119.76	0.00
13	10069	清田区 北野3条3丁目	159-110	雑種地	176.85	176.85	貸付(ゴミステーション0.95㎡+資 材置場等175.90㎡)	×	×	×	0.00	0.00	0.00	0.00
13	10069	清田区 北野3条3丁目	159-131	公衆用道路	126.35	126.35	貸付(資材置場ほか)	×	×	×	0.00	0.00	0.00	0.00
13	10069	清田区 北野3条3丁目	159-132	公衆用道路	127.97	127.97	貸付(資材置場ほか)	×	×	×	0.00	0.00	0.00	0.00
13	10069	清田区 北野3条3丁目	159-133	公衆用道路	120.17	1.96	貸付(花壇1.96㎡)	○	○	×	118.21	0.00	118.21	0.00
13	10069	清田区 北野3条3丁目	159-134	公衆用道路	120.66	14.96	貸付(花壇14.96㎡)	○	○	×	105.70	0.00	105.70	0.00
13	10069	清田区 北野3条3丁目	159-135	公衆用道路	126.13			○	○	×	126.13	0.00	126.13	0.00
13	10069	清田区 北野3条3丁目	159-136	公衆用道路	132.46	12.56	貸付(花壇12.56㎡)	○	○	×	119.90	0.00	119.90	0.00
14	10195	清田区 清田5条2丁目	1-3	雑種地	111.96	111.96	全面碎石敷き均し 売却可能性あり	×	×	○	0.00	0.00	0.00	0.00
14	10195	清田区 清田5条2丁目	1-4	宅地	367.65	367.65	全面碎石敷き均し 売却可能性あり	×	×	○	0.00	0.00	0.00	0.00
14	10195	清田区 清田5条2丁目	1-5	宅地	686.84	686.84	貸付(駐車場69㎡)+草丈が短い 売却可能性あり	×	×	○	0.00	0.00	0.00	0.00
							口座数	6	6	8	春		秋	
							作業面積(計)	1,299.05	27.80	1,299.05	27.80			

用地担当部所管地除草等業務 実施予定一覧(南区)

口座No.	所在	地番	地目	地積 (㎡)	除草不要 (㎡)	除草不要の理由等	現地調査			除草				
							春	秋	不定期	春		秋		
							平	傾	不	平	傾	平	傾	
1	5953	南区 川沿1条3丁目	1819-2083	雑種地	2.35	2.35	全面舗装	×	×	○	0.00	0.00	0.00	0.00
2	5957	南区 澄川4条10丁目	454-120	雑種地	61.99	61.99	貸付(花壇)	×	×	○	0.00	0.00	0.00	0.00
3	5959	南区 石山1条7丁目	422-60	宅地	84.05	20.00	貸付(家庭菜園)	○	○	×	64.05	0.00	64.05	0.00
4	5961	南区 石山1条7丁目	424-32	山林	19.40	19.40	現況が原野	×	×	○	0.00	0.00	0.00	0.00
5	5966	南区 石山1条7丁目	423-29	宅地	105.32	105.32	貸付(家庭菜園40㎡)+借受人が除草	○	○	×	0.00	0.00	0.00	0.00
6	5972	南区 藤野5条8丁目	466-41	原野	150.52			○	○	×	150.52	0.00	150.52	0.00
7	5975	南区 石山	588-2	原野	219.00	219.00	現況が山林	×	×	○	0.00	0.00	0.00	0.00
8	5986	南区 藤野4条1丁目	384-8	宅地	105.53			○	○	×	105.53	0.00	105.53	0.00
8	5986	南区 藤野4条1丁目	384-13	雑種地	16.57			○	○	×	16.57	0.00	16.57	0.00
9	5996	南区 藤野5条3丁目	430-9	雑種地	98.93	98.93	崖地	×	×	○	0.00	0.00	0.00	0.00
9	5996	南区 藤野5条3丁目	432-31	原野	167.46	167.46	崖地	×	×	○	0.00	0.00	0.00	0.00
9	5996	南区 藤野5条3丁目	432-52	雑種地	23.43	23.43	崖地	×	×	○	0.00	0.00	0.00	0.00
9	5996	南区 藤野5条3丁目	432-30	原野	57.45	57.45	崖地	×	×	○	0.00	0.00	0.00	0.00
10	6003	南区 藤野5条3丁目	432-85	原野	172.59	172.59	崖地	×	×	○	0.00	0.00	0.00	0.00
11	6010	南区 藤野4条2丁目	368-7	宅地	101.23			○	○	×	101.23	0.00	101.23	0.00
11	6010	南区 藤野4条2丁目	368-16	宅地	348.95			○	○	×	348.95	0.00	348.95	0.00
12	6039	南区 川沿12条5丁目	1876-1768	宅地	36.35			○	○	×	8.74	27.61	8.74	27.61
13	6044	南区 藤野5条2丁目	379-20	宅地	91.86	91.86	全面碎石敷き均し	○	○	×	0.00	0.00	0.00	0.00
14	6059	南区 川沿12条5丁目	1876-1979	宅地	108.20			○	○	×	43.64	64.56	43.64	64.56
15	6104	南区 南沢2条3丁目	1879-110	宅地	72.74	2.20	貸付(ゴミステーション)	○	○	×	70.54	0.00	70.54	0.00
16	6113	南区 南沢1条3丁目	1878-676	宅地	116.30	116.30	貸付(花壇・防災備蓄庫)	×	×	○	0.00	0.00	0.00	0.00
17	6115	南区 南沢4条4丁目	508-86	宅地	84.84	43.85	貸付(駐車場)	○	○	×	7.38	33.61	7.38	33.61
18	6128	南区 藤野4条6丁目	456-23	宅地	28.81			○	○	×	28.81	0.00	28.81	0.00
18	6128	南区 藤野4条6丁目	456-94	宅地	17.34			○	○	×	17.34	0.00	17.34	0.00
19	6129	南区 藤野5条6丁目	456-22	宅地	90.14			○	○	×	44.00	46.14	44.00	46.14
19	6129	南区 藤野5条6丁目	456-73	宅地	23.51			○	○	×	6.00	17.51	6.00	17.51
20	6131	南区 南沢2条3丁目	1879-19	宅地	339.55			○	○	×	241.65	97.90	241.65	97.90
20	6131	南区 南沢2条3丁目	1879-20	宅地	210.22			○	○	×	169.13	41.09	169.13	41.09
21	6142	南区 南沢2条3丁目	1878-70	雑種地	66.19	1.80	貸付(ゴミステーション)	○	○	×	64.39	0.00	64.39	0.00
22	6159	南区 南沢1条3丁目	1878-1002	宅地	104.49	3.90	貸付(ゴミステーション)	○	○	×	82.48	18.11	82.48	18.11
23	6160	南区 石山2条2丁目	176-20	宅地	67.02	0.00	R6.7.1~R6.10.31貸付予定のため春のみ実施	○	×	×	67.02	0.00	0.00	0.00
23	6160	南区 石山2条2丁目	172-17	宅地	15.06	0.00	R6.7.1~R6.10.31貸付予定のため春のみ実施	○	×	×	15.06	0.00	0.00	0.00
24	6161	南区 南沢1条3丁目	1878-981	宅地	101.06	10.80	貸付(家庭菜園)	○	○	×	44.96	45.30	44.96	45.30
25	6163	南区 藤野4条6丁目	294-15	宅地	68.13			○	○	×	68.13	0.00	68.13	0.00
26	6164	南区 南沢4条4丁目	508-244	宅地	150.22	150.22	貸付(駐車場24㎡)+草丈が短い	×	×	○	0.00	0.00	0.00	0.00
27	6165	南区 南沢3条3丁目	1825-334	雑種地	17.12			○	○	×	17.12	0.00	17.12	0.00
27	6165	南区 南沢3条3丁目	1825-340	雑種地	16.21			○	○	×	16.21	0.00	16.21	0.00
28	6172	南区 南沢5条3丁目	516-258	宅地	160.80			○	○	×	104.94	55.86	104.94	55.86
29	6185	南区 藤野5条8丁目	461-36	宅地	194.88			○	○	×	194.88	0.00	194.88	0.00
30	6186	南区 藤野5条9丁目	465-15	宅地	53.98			○	○	×	32.57	21.41	32.57	21.41
31	6188	南区 藤野5条7丁目	461-50	宅地	177.39			○	○	×	177.39	0.00	177.39	0.00
32	6189	南区 藤野5条9丁目	466-7	宅地	103.79	103.79	貸付(ゴミステーション3.75㎡+駐車場30㎡)+草丈が短い	×	×	○	0.00	0.00	0.00	0.00
32	6189	南区 藤野5条9丁目	466-8	原野	8.66	8.66	草丈が短い	×	×	○	0.00	0.00	0.00	0.00
33	6191	南区 藤野5条7丁目	460-60	宅地	175.99	175.99	貸付(駐車場・物置)	×	×	○	0.00	0.00	0.00	0.00
34	6193	南区 藤野5条7丁目	460-61	雑種地	111.92			○	○	×	111.92	0.00	111.92	0.00
35	6195	南区 藤野5条7丁目	460-79	宅地	141.26			○	○	×	141.26	0.00	141.26	0.00
36	6199	南区 藤野4条6丁目	456-40	宅地	22.41	22.41	草丈が短い	×	×	○	0.00	0.00	0.00	0.00
37	6200	南区 藤野5条8丁目	462-29	雑種地	54.47	54.47	草丈が短い	×	×	○	0.00	0.00	0.00	0.00
37	6200	南区 藤野5条8丁目	462-30	雑種地	2.09	2.09	草丈が短い	×	×	○	0.00	0.00	0.00	0.00
38	6206	南区 藤野5条7丁目	460-78	宅地	79.52	20.00	貸付(駐車場)	○	○	×	59.52	0.00	59.52	0.00
39	6213	南区 藤野5条7丁目	461-62	雑種地	9.50			○	○	×	9.50	0.00	9.50	0.00
40	6215	南区 藤野4条6丁目	295-42	雑種地	0.73	0.73	面積狭小	×	×	○	0.00	0.00	0.00	0.00
41	6217	南区 藤野4条11丁目	1013-33	宅地	142.77			○	○	×	142.77	0.00	142.77	0.00
42	6219	南区 藤野4条11丁目	1012-19	宅地	187.99	143.47	貸付(駐車場)	○	○	×	15.93	28.59	15.93	28.59
43	6231	南区 藤野4条11丁目	1013-32	宅地	150.61	27.14	貸付(家庭菜園)	○	○	×	123.47	0.00	123.47	0.00
44	6244	南区 藤野4条11丁目	1013-127	宅地	38.61			○	○	×	0.00	38.61	0.00	38.61
45	6251	南区 藤野4条11丁目	1013-36	宅地	135.47	135.47	貸付(バス回転場)	○	○	×	0.00	0.00	0.00	0.00
46	6252	南区 藤野4条11丁目	1013-35	宅地	141.24	141.24	貸付(バス回転場)	○	○	×	0.00	0.00	0.00	0.00
47	6256	南区 藤野5条7丁目	456-31	雑種地	543.26			○	○	×	543.26	0.00	543.26	0.00
48	6262	南区 藤野5条7丁目	461-47	宅地	163.71			○	○	×	163.71	0.00	163.71	0.00
49	6271	南区 藤野4条11丁目	1013-64	雑種地	130.55			○	○	×	130.55	0.00	130.55	0.00
50	6277	南区 藤野5条7丁目	461-63	宅地	182.77	182.77	草丈が短い	×	×	○	0.00	0.00	0.00	0.00

用地担当部所管地除草等業務 実施予定一覧(南区)

口座No.	所在	地番	地目	地積 (㎡)	除草不要 (㎡)	除草不要の理由等	現地調査			除草				
							春	秋	不定期	春		秋		
										平坦	傾斜	平坦	傾斜	
51	6296	南区 藤野5条8丁目	462-181	雑種地	1.55	1.55	草丈が短い	×	×	○	0.00	0.00	0.00	0.00
52	6309	南区 澄川6条5丁目	390-48	宅地	117.64	57.73	貸付(物置・駐車場)	○	○	×	59.91	0.00	59.91	0.00
53	6324	南区 南沢2条4丁目	1825-97	宅地	54.44	54.44	無道路地で隣接地も除草していい	○	○	×	0.00	0.00	0.00	0.00
54	6325	南区 南沢2条4丁目	1878-338	宅地	39.61			○	○	×	39.61	0.00	39.61	0.00
55	6327	南区 南沢2条4丁目	1878-374	雑種地	168.06			○	○	×	168.06	0.00	168.06	0.00
56	6329	南区 藤野4条11丁目	239-56	宅地	166.83			○	○	×	166.83	0.00	166.83	0.00
57	6337	南区 藤野5条9丁目	262-252	宅地	166.08			○	○	×	60.53	105.55	60.53	105.55
58	6342	南区 南沢2条4丁目	1878-589	雑種地	15.72			○	○	×	15.72	0.00	15.72	0.00
58	6342	南区 南沢2条4丁目	1878-806	雑種地	134.63			○	○	×	134.63	0.00	134.63	0.00
59	6343	南区 藤野4条11丁目	239-57	宅地	162.54			○	○	×	162.54	0.00	162.54	0.00
60	6357	南区 藤野5条8丁目	462-60	雑種地	143.56	143.56	現況が原野	×	×	○	0.00	0.00	0.00	0.00
61	6358	南区 藤野5条7丁目	461-72	宅地	212.93	212.93	貸付(家庭菜園157.50㎡)+草丈が短い	×	×	○	0.00	0.00	0.00	0.00
62	6373	南区 藤野4条11丁目	1013-37	宅地	833.79	3.00	貸付(ゴミステーション)	○	○	×	557.00	273.79	557.00	273.79
63	6395	南区 藤野4条11丁目	1013-34	宅地	141.25	141.25	貸付(バス回転場)	○	○	×	0.00	0.00	0.00	0.00
64	6404	南区 藤野5条8丁目	462-26	雑種地	163.96	163.96	草丈が短い	○	○	×	0.00	0.00	0.00	0.00
64	6404	南区 藤野5条8丁目	461-34	雑種地	115.00	115.00	草丈が短い	○	○	×	0.00	0.00	0.00	0.00
65	6405	南区 藤野5条8丁目	462-43	雑種地	177.55	177.55	現況が原野	×	×	○	0.00	0.00	0.00	0.00
66	6505	南区 藤野1条8丁目	184-19	宅地	116.08	2.16	貸付(ゴミステーション)	○	○	×	113.92	0.00	113.92	0.00
66	6505	南区 藤野1条8丁目	184-20	宅地	123.77			○	○	×	123.77	0.00	123.77	0.00
67	6506	南区 石山2条9丁目	524-5	原野	125.44	125.44	貸付(駐車場)	×	×	○	0.00	0.00	0.00	0.00
67	6506	南区 石山2条9丁目	523-5	宅地	18.37	18.37	貸付(駐車場)	×	×	○	0.00	0.00	0.00	0.00
68	6507	南区 石山	528-2	山林	1,044.18	1,044.18	現況が山林	×	×	○	0.00	0.00	0.00	0.00
69	6508	南区 藤野4条2丁目	395-12	宅地	137.04			○	○	×	137.04	0.00	137.04	0.00
70	6510	南区 藤野4条2丁目	378-160	原野	144.86			○	○	×	144.86	0.00	144.86	0.00
71	6548	南区 南沢4条1丁目	513-33	宅地	430.61	7.70	貸付(家庭菜園)	○	○	×	353.56	69.35	353.56	69.35
72	6554	南区 南沢2条4丁目	1878-444	原野	171.74			○	○	×	171.74	0.00	171.74	0.00
72	6554	南区 南沢2条4丁目	1878-445	原野	295.28			○	○	×	295.28	0.00	295.28	0.00
73	6561	南区 石山2条2丁目	176-3	宅地	211.51			○	○	×	211.51	0.00	211.51	0.00
73	6561	南区 石山2条2丁目	176-61	宅地	216.01			○	○	×	216.01	0.00	216.01	0.00
74	7549	南区 小金湯	664-18	雑種地	728.94	728.94	現況が原野	×	×	○	0.00	0.00	0.00	0.00
75	8842	南区 藤野5条7丁目	456-34	宅地	100.41			○	○	×	100.41	0.00	100.41	0.00
76	9833	南区 北ノ沢	1864-5	雑種地	766.78	766.78	現況が原野	×	×	○	0.00	0.00	0.00	0.00
77	9901	南区 北ノ沢	1864-19	雑種地	616.93	616.93	現況が原野	×	×	○	0.00	0.00	0.00	0.00
78	9961	南区 北ノ沢	1914-81	原野	995.11	995.11	現況が山林	×	×	○	0.00	0.00	0.00	0.00
79	10007	南区 白川	1814-1108	原野	368.59	368.59	現況が原野	×	×	○	0.00	0.00	0.00	0.00
79	10007	南区 白川	1814-1110	畑	168.98	168.98	現況が原野	×	×	○	0.00	0.00	0.00	0.00
80	11267	南区 南沢3条3丁目	1825-341	雑種地	3.24			×	×	○	3.24	0.00	3.24	0.00
80	11267	南区 南沢3条3丁目	1825-422	雑種地	2.09			×	×	○	2.09	0.00	2.09	0.00
81	11280	南区 南沢4条4丁目	508-3	公衆用道路	5.62	5.62	草丈が短い	×	×	○	0.00	0.00	0.00	0.00
82	12042	南区 石山2条8丁目	449-99	宅地	70.93	40.80	草丈が短い	○	○	×	30.13	0.00	30.13	0.00
83	12058	南区 石山2条7丁目	433-1	宅地	37.94			○	○	×	37.94	0.00	37.94	0.00
83	12058	南区 石山2条7丁目	433-7	宅地	0.34			○	○	×	0.34	0.00	0.34	0.00
83	12058	南区 石山2条7丁目	434-1	宅地	20.08			○	○	×	20.08	0.00	20.08	0.00
84	12131	南区 白川	1814-1086	畑	1,115.03	1,115.03	現況が原野	×	×	○	0.00	0.00	0.00	0.00
85	12268	南区 石山2条8丁目	442-18	宅地	23.16	23.16	全面舗装	×	×	○	0.00	0.00	0.00	0.00
86	20018	南区 石山2条8丁目	442-5	宅地	97.63			○	○	×	97.63	0.00	97.63	0.00
87	20019	南区 石山2条8丁目	442-4	宅地	99.16			○	○	×	99.16	0.00	99.16	0.00
88	20020	南区 石山2条8丁目	442-3	宅地	64.36			○	○	×	64.36	0.00	64.36	0.00
							口座数	59	58	29	春		秋	
							作業面積(計)		7,339.02	984.99	7,256.94	984.99		

用地担当部所管地除草等業務 実施予定一覧(西区)

口座No.	所在		地番	地目	地積 (㎡)	除草不要 (㎡)	除草不要の理由等	現地調査			除草				
								春	秋	不定期	春		秋		
											平坦	傾斜	平坦	傾斜	
1	5960	西区 西野3条9丁目	127-57	雑種地	5.95		生育状況を見て実施検討	○	○	×	5.95	0.00	5.95	0.00	
2	5962	西区 平和1条6丁目	119-8	宅地	7.75	7.75	不法占用(インターロッキング)	○	○	×	0.00	0.00	0.00	0.00	
2	5962	西区 平和1条6丁目	119-25	宅地	3.74	3.74	不法占用(舗装)	○	○	×	0.00	0.00	0.00	0.00	
2	5962	西区 平和1条6丁目	119-9	宅地	18.26			○	○	×	18.26	0.00	18.26	0.00	
2	5962	西区 平和1条6丁目	119-26	宅地	13.57	13.57	不法占用(家庭菜園)	○	○	×	0.00	0.00	0.00	0.00	
2	5962	西区 平和1条6丁目	119-10	宅地	22.68	22.68	不法占用(家庭菜園)	○	○	×	0.00	0.00	0.00	0.00	
2	5962	西区 平和1条6丁目	119-27	宅地	29.60			○	○	×	29.60	0.00	29.60	0.00	
2	5962	西区 平和1条6丁目	119-11	宅地	20.92			○	○	×	20.92	0.00	20.92	0.00	
2	5962	西区 平和1条6丁目	119-28	宅地	51.75			○	○	×	51.75	0.00	51.75	0.00	
3	5969	西区 宮の沢3条5丁目	488-135	宅地	91.75	1.62	貸付(ゴミステーション)	○	○	×	90.13	0.00	90.13	0.00	
4	5985	西区 平和1条6丁目	119-12	宅地	13.03	13.03	不法占用(花壇)	○	○	×	0.00	0.00	0.00	0.00	
4	5985	西区 平和1条6丁目	119-29	宅地	74.59	74.59	不法占用(花壇)	○	○	×	0.00	0.00	0.00	0.00	
5	5987	西区 発寒6条9丁目	615-12	宅地	8.69	8.69	面積狭小	×	×	○	0.00	0.00	0.00	0.00	
6	6099	西区 宮の沢3条4丁目	482-88	宅地	289.27	9.00	貸付(携帯電話基地局)	○	○	×	280.27	0.00	280.27	0.00	
7	6295	西区 福井8丁目	337-2	宅地	121.64			○	○	×	121.64	0.00	121.64	0.00	
8	6570	西区 西野4条3丁目	203-27	宅地	164.17	164.17	貸付(現場事務所)	×	×	○	0.00	0.00	0.00	0.00	
8	6570	西区 西野4条3丁目	203-28	宅地	167.12	167.12	貸付(現場事務所)	×	×	○	0.00	0.00	0.00	0.00	
9	9902	西区 福井2丁目	20-104	宅地	353.32	353.32	草丈が短い	×	×	○	0.00	0.00	0.00	0.00	
10	11281	西区 発寒8条10丁目	637-44	雑種地	29.11		生育状況を見て実施検討	○	○	×	29.11	0.00	29.11	0.00	
								口座数	7	7	3	春		秋	
								作業面積(計)			647.63	0.00	647.63	0.00	

用地担当部所管地除草等業務(その) 作業計画書

番号	口座番号	住所	作業予定日		
			現地調査	除草(春)	除草(秋)
1					
2					
3					
4					
5					
6					
7					
8					
9					
10					
11					
12					
13					
14					
15					
16					
17					
18					
19					
20					
21					
22					
23					
24					
25					


受託者

住所


氏名

全景画像


1




2



3



4



境界標画像

A	B	C	D

除草作業 実施報告書

口座番号	住所 地番 所在	実施日	
		除草面積	平坦地 傾斜地
現 況	作業前		m ²
			m ²
写 真	作業後		
特記事項			

用地担当部所管地除草等業務(その) (月分)実施報告書

(あて先)札幌市長

受託者

住所

氏名

令和 年 月に実施した作業について、下記のとおり報告します。

記

作業日	口座番号	住所	地番	現地調査 (単位:口座数)	除草面積 (単位:m ²)	
					平坦地	傾斜地
1						
2						
3						
4						
5						
6						
7						
8						
9						
10						
11						
12						
13						
14						
15						
16						
17						
18						
19						
20						
21						
22						
23						
24						
25						
(月分)合計						
契約単価(税込)						
小計				¥	-	¥ - ¥ -
合計 (円未満切り捨て)						

役務一第9号様式 完了届

完了届

年 月 日

(あて先) 札幌市長

住 所
商号又は名称
職 ・ 氏 名

印

名 称 用地担当部所管地除草等業務 (その1) (月分)

上記役務は, 年 月 日に完了したのでお届けします。
(なお, 完了した役務の内容は, 作業日誌等にて逐次報告したとおりです。)

備考 札幌市競争入札参加資格者 (物品・役務) は、電子メールによる提出 (押印不要) を可とする。送信先等の提出方法は札幌市の指示に従うこと。

..... (以下、札幌市使用欄)

受付	年 月 日	完了を確認した職員	印
----	-------	-----------	---

課 長	係 長	係

上記のとおり完了届の提出があったので、この役務の履行検査に係る検査員及び立会人については次の者に命じ、年 月 日に検査を実施してよろしいか。

検査員 職 氏 名

立会人 職 氏 名