

令和6年度 歩行者・自転車交通量調査業務 業務仕様書

1 業務目的

札幌市内で自転車通行位置の明確化に係る路線のうち、29 地点で方向別の歩行者及び自転車の断面交通量調査を実施し、各調査地点における歩行者・自転車の通行状況を把握する。

2 業務期間

契約を締結した日から、令和6年7月16日までとする。

3 業務内容

(1) 現地踏査

委託者が指定する29地点において調査員・通行人の安全、調査時の周辺状況への影響を確認するため現地踏査を実施したうえで、適切な調査員の配置計画を検討し、作業計画に反映させる。

(2) 作業計画の作成

交通量調査実施に伴う、調査日時・調査箇所の確認、及び調査工程の立案等を行い、作業計画を作成する。

(3) 歩行者・自転車交通量調査

調査位置図（別添1-1～1-11）に記載の調査地点において、歩行者交通量、自転車の通行位置と交通量を把握するため、調査員を配置し交通量調査を行う。（詳細は下記4参照）

(4) 調査票及び報告書作成

調査結果について調査票（別添2）に取りまとめ、業務報告書を作成する。

4 自転車交通量調査の内容

(1) 調査地点：29 地点（調査位置図（別添1-1～1-11）参照）

調査は各調査地点につき1回とする。

調査実施地点の詳細については、委託者と協議のうえ決定すること。

(2) 調査日：5月8日～16日の火曜日・水曜日・木曜日とし、雨天延期とする。

調査開始後に異常天候等で通常と異なる交通状態が発生した場合は、委託者と協議して調査の継続または中止を判断し、別途調査を行う。

調査日については委託者と協議し決定するものとする。

No. 1～No. 27 については、5月22日までに委託者に調査結果を調査票（別添2）により報告すること。

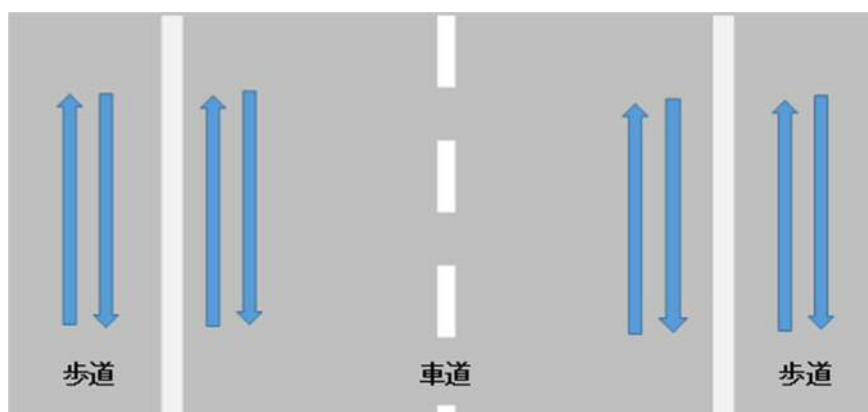
(3) 調査時間：8：00～9：00（1時間）

(4) 調査対象：歩行者及び自転車

(5) 調査内容：通行位置別方向別歩行者・自転車交通量

歩道2箇所について、方向別の歩行者交通量を計測する。

歩道2箇所、車道の外側2箇所の計4箇所について、方向別の自転車交通量を計測する。なお、自転車利用者のうち歩道通行が認められている「13歳未満と70歳以上」をその他の利用者と分けて計測すること。



通行位置・方向のイメージ

(6) 調査票：別添2のとおり。

各通行位置における方向別の歩行者交通量、自転車交通量を記載する。

(7) 調査状況写真を各調査地点につき1枚以上撮影する。

5 成果品

(1) 調査実施前までに

調査計画書（A4判）：調査概要（調査地点、調査員配置、工程表など）、安全対策

(2) 5月22日までに

No. 1～No. 27の調査結果を調査票（別添2）により報告すること。

(3) 完了時

完了届、成果品（報告書、電子データ）

報告書（A4判）：調査概要等、交通量調査結果（別添2調査票）、打合せ簿、写真帳

電子データ（CD-R等）：報告書、調査結果が入力されたExcel（オリジナルデータ）

6 環境配慮

(1) この業務の遂行にあたっては、再生紙を活用するなど、環境に最大限配慮すること。また、成果品（報告書）については、可能な限り100%再生紙を使用すること。

(2) 打ち合わせ時や現地調査等にあたっては、公共交通機関の優先利用、自転車の活用、自動車の乗合い、効率的な輸送手段へ転換（モーダルシフト）、走行ルートの短縮化、共同運行等に努めること。

(3) 備品等の必要最低限の購入、環境に配慮した原材料・部品・製品・サービス等の優先的購入・調達、環境配慮に取り組む事業者からの優先的購入・調達に心がけること。

7 法定外の労災保険の付保

本業務において、受託者は法定外の労災保険に付さなければならない。

8 その他

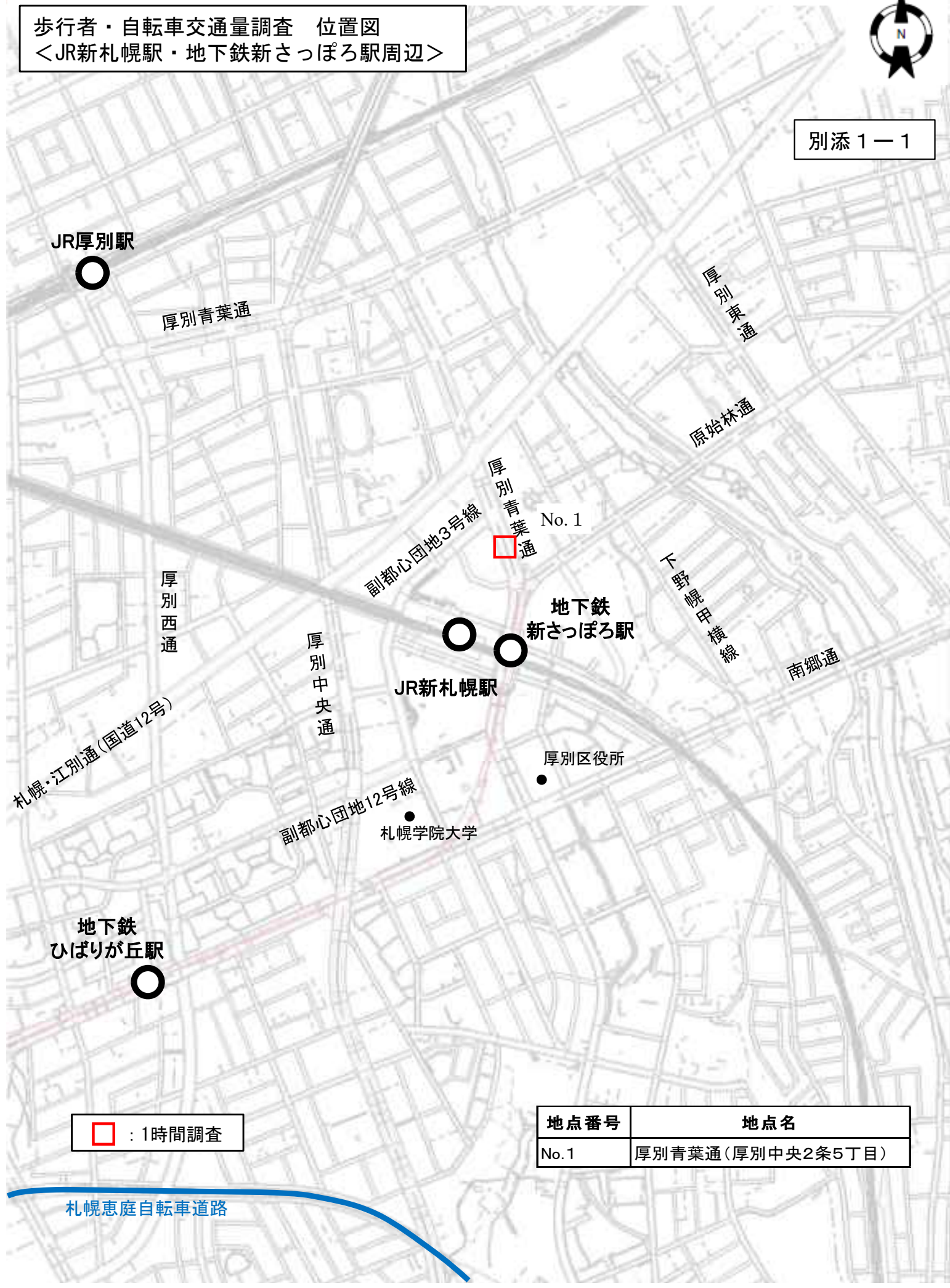
(1) 本業務において知り得た内容を、外部に漏洩、転用してはならない。

(2) 本業務の内容、実施について疑義を生じた場合は、委託者と十分協議し、その指示に従うこと。

歩行者・自転車交通量調査 位置図
 <JR新札幌駅・地下鉄新さっぽろ駅周辺>



別添 1-1



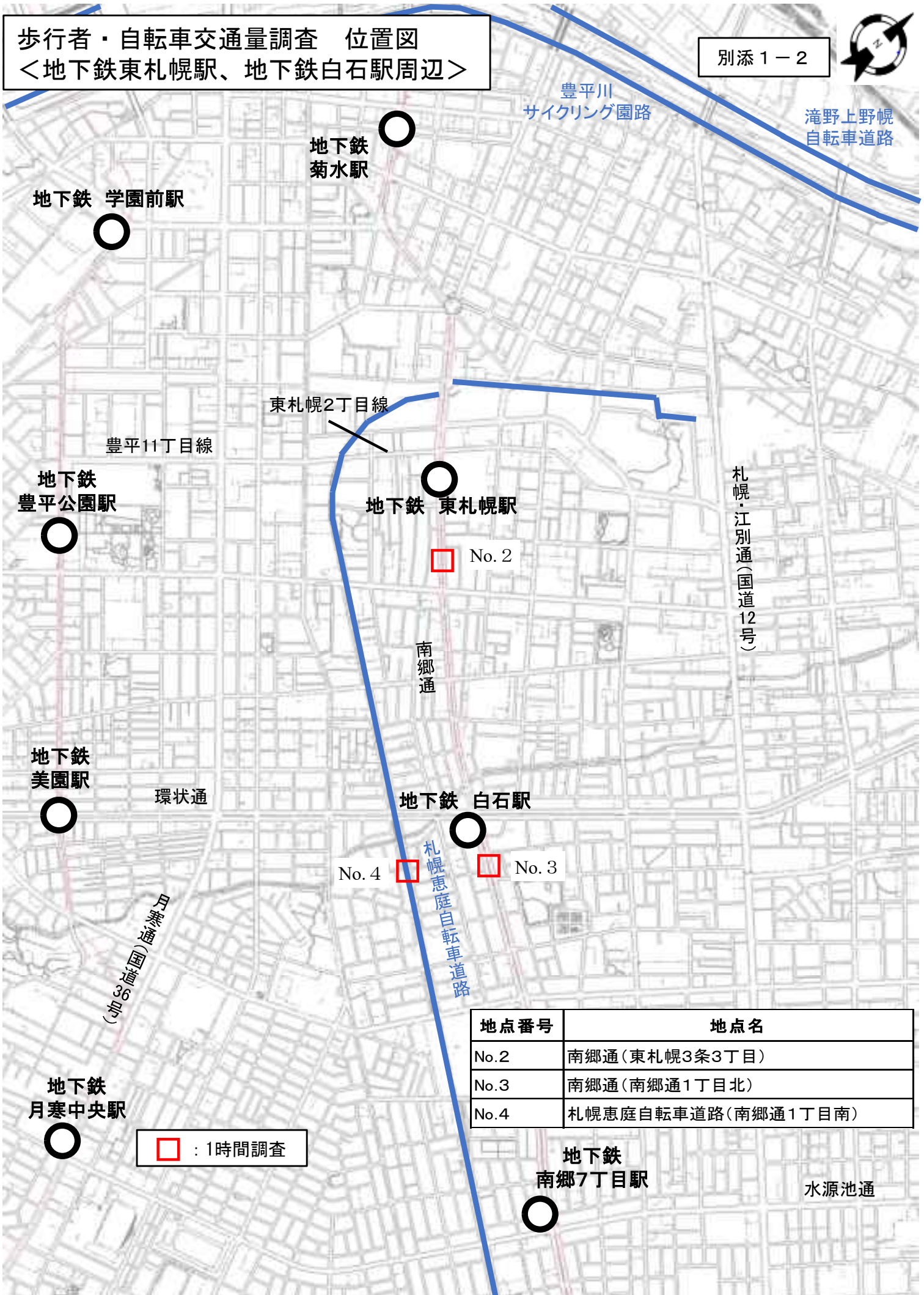
□ : 1時間調査

地点番号	地点名
No.1	厚別青葉通(厚別中央2条5丁目)

札幌恵庭自転車道路

歩行者・自転車交通量調査 位置図
 <地下鉄東札幌駅、地下鉄白石駅周辺>

別添 1-2

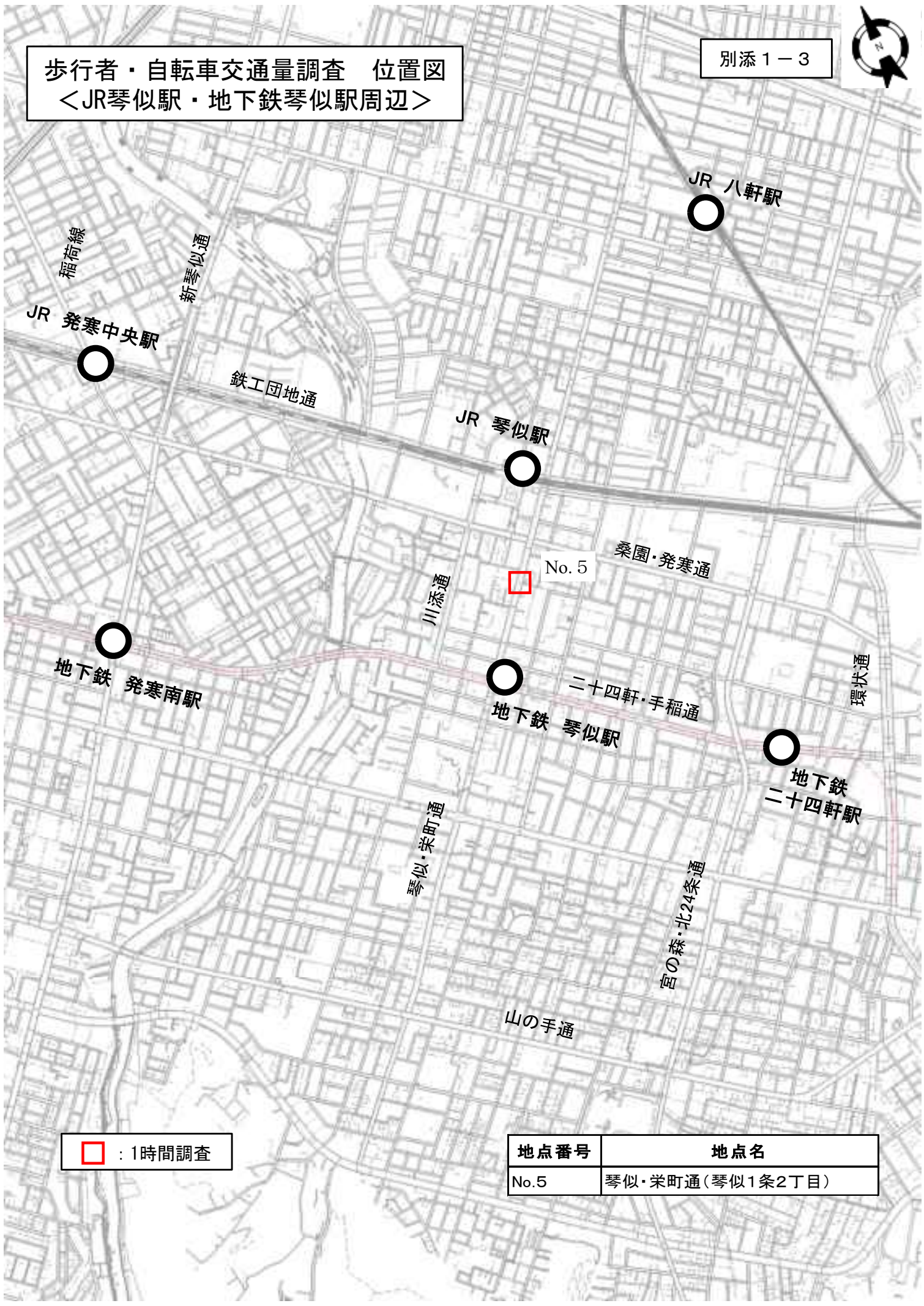


地点番号	地点名
No.2	南郷通(東札幌3条3丁目)
No.3	南郷通(南郷通1丁目北)
No.4	札幌恵庭自転車道路(南郷通1丁目南)

□ : 1時間調査

歩行者・自転車交通量調査 位置図
 <JR琴似駅・地下鉄琴似駅周辺>

別添1-3

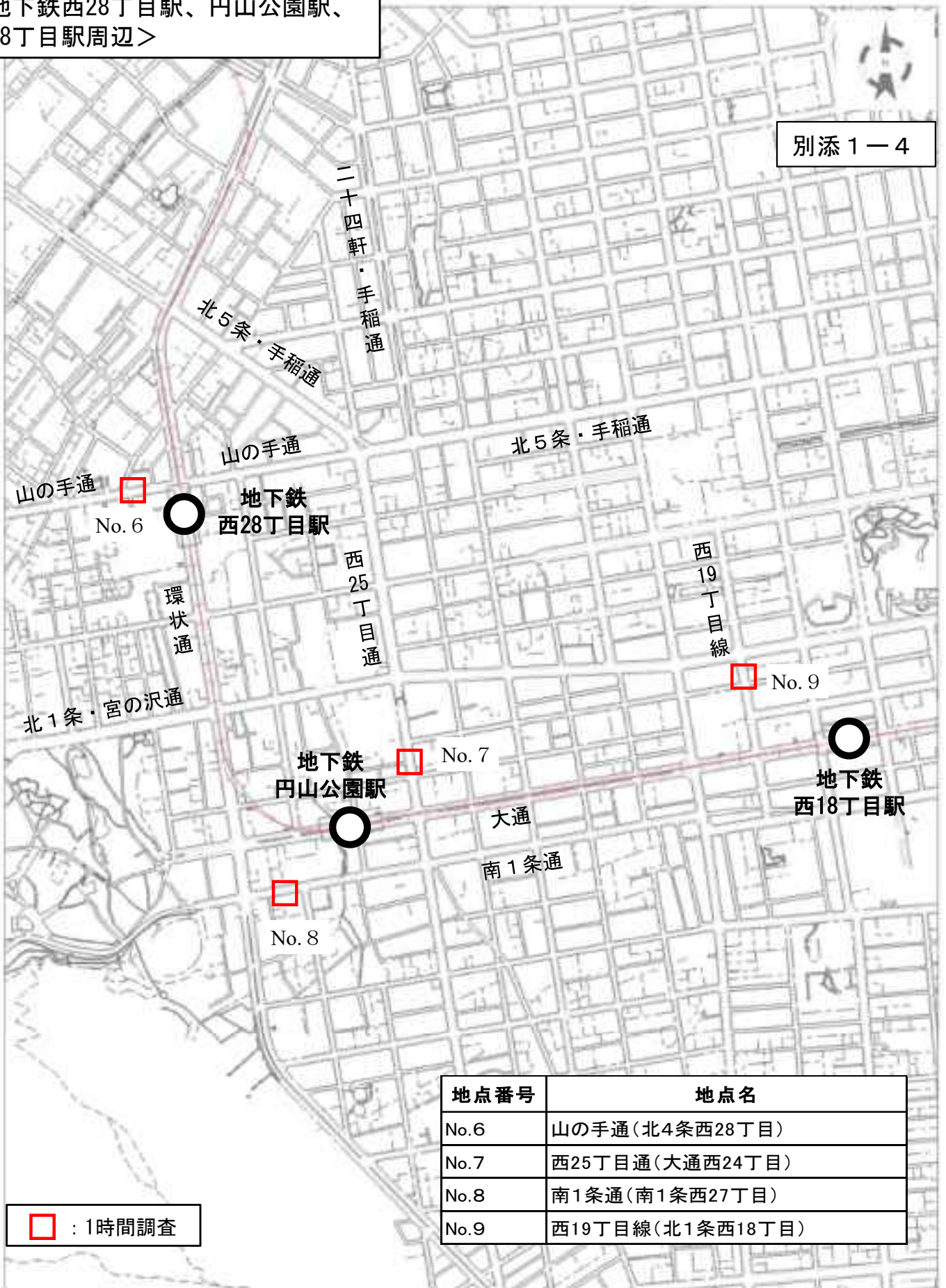


□ : 1時間調査

地点番号	地点名
No.5	琴似・栄町通(琴似1条2丁目)

歩行者・自転車交通量調査 位置図
 <地下鉄西28丁目駅、円山公園駅、
 西18丁目駅周辺>

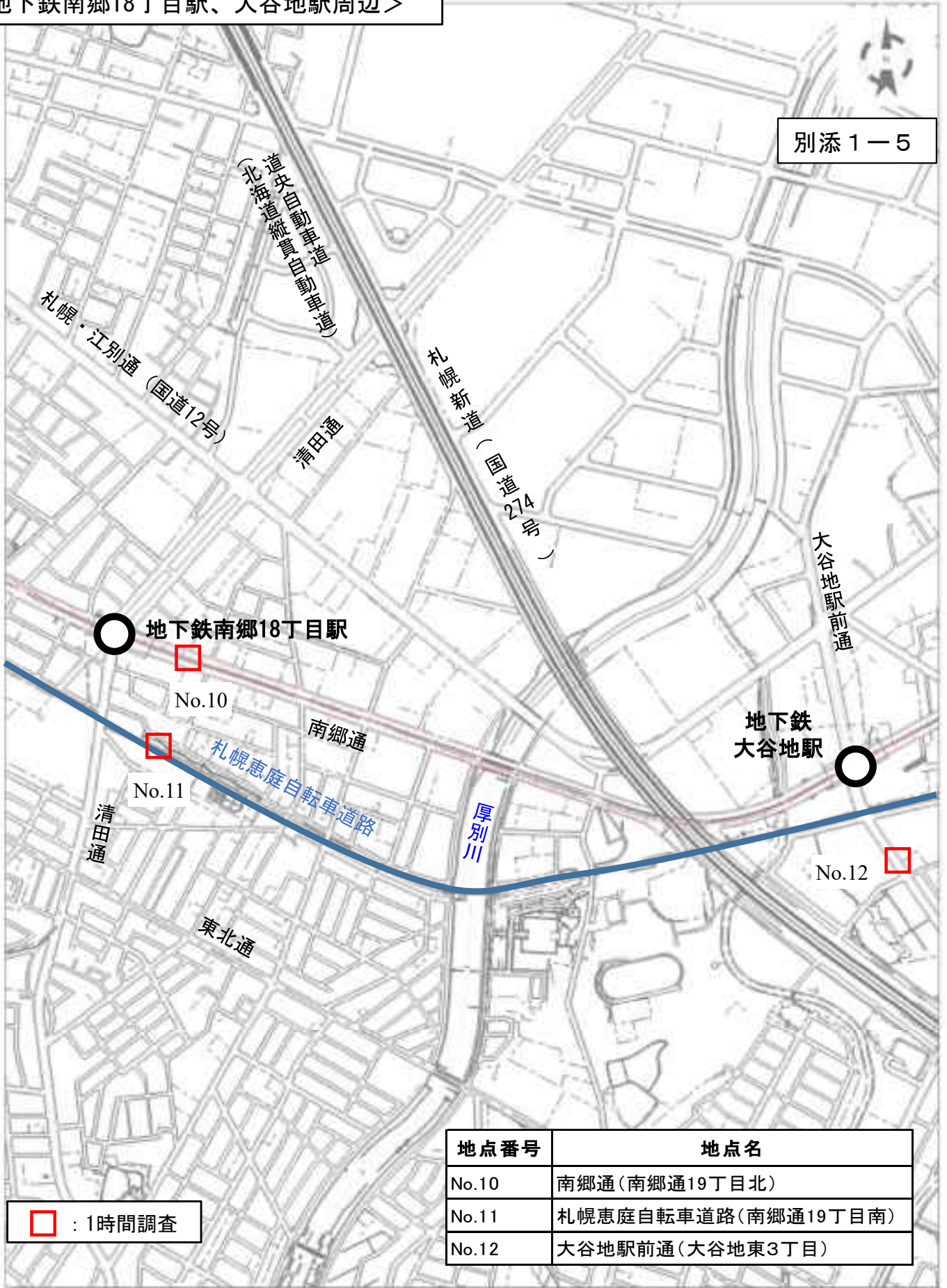
別添 1-4



□ : 1時間調査

地点番号	地点名
No.6	山の手通(北4条西28丁目)
No.7	西25丁目通(大通西24丁目)
No.8	南1条通(南1条西27丁目)
No.9	西19丁目線(北1条西18丁目)

歩行者・自転車交通量調査 位置図
 <地下鉄南郷18丁目駅、大谷地駅周辺>



別添 1-5

○ 地下鉄南郷18丁目駅

No.10

No.11

No.12

○ 地下鉄大谷地駅

□ : 1時間調査

地点番号	地点名
No.10	南郷通(南郷通19丁目北)
No.11	札幌恵庭自転車道路(南郷通19丁目南)
No.12	大谷地駅前通(大谷地東3丁目)

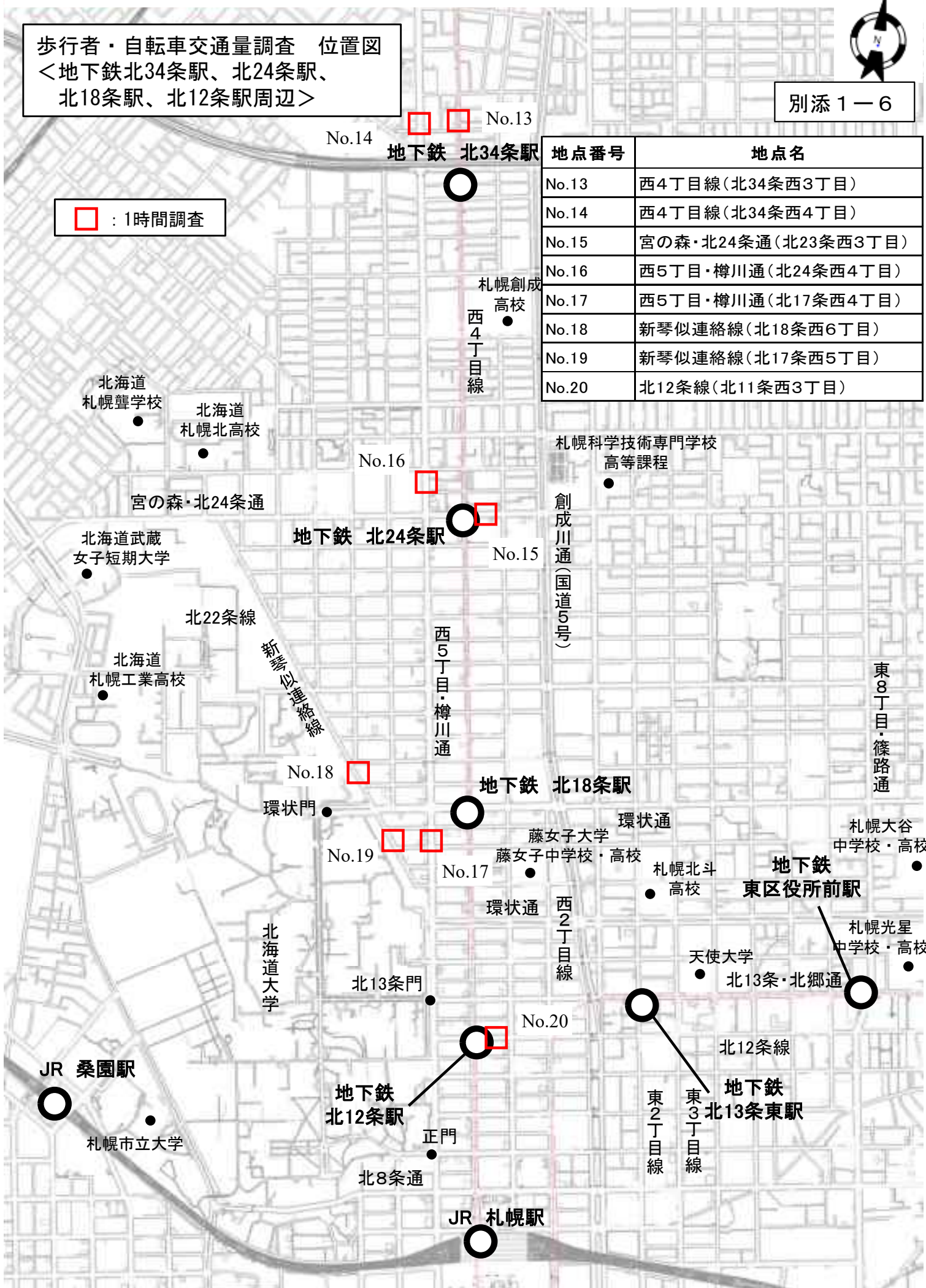
歩行者・自転車交通量調査 位置図
 <地下鉄北34条駅、北24条駅、
 北18条駅、北12条駅周辺>



別添 1-6

□ : 1時間調査

地点番号	地点名
No.13	西4丁目線(北34条西3丁目)
No.14	西4丁目線(北34条西4丁目)
No.15	宮の森・北24条通(北23条西3丁目)
No.16	西5丁目・樽川通(北24条西4丁目)
No.17	西5丁目・樽川通(北17条西4丁目)
No.18	新琴似連絡線(北18条西6丁目)
No.19	新琴似連絡線(北17条西5丁目)
No.20	北12条線(北11条西3丁目)



JR 桑園駅
 札幌市立大学

地下鉄 北12条駅
 正門
 北8条通

JR 札幌駅

地下鉄 北13条東駅
 東2丁目線
 東3丁目線

地下鉄 東区役所前駅
 札幌光星
 中学校・高校

地下鉄 北18条駅
 環状通
 藤女子大学
 藤女子中学校・高校
 札幌北斗
 高校

新琴似連絡線

西5丁目・樽川通

創成川通(国道5号)

東8丁目・篠路通

北海道 札幌聾学校
 北海道 札幌北高校

宮の森・北24条通

北海道武蔵
 女子短期大学

北海道
 札幌工業高校

北22条線

環状門

No.18

No.17

西2丁目線

北13条門

No.20

北12条線

No.14
 No.13
 地下鉄 北34条駅

札幌創成
 高校

西4丁目線

No.16

地下鉄 北24条駅

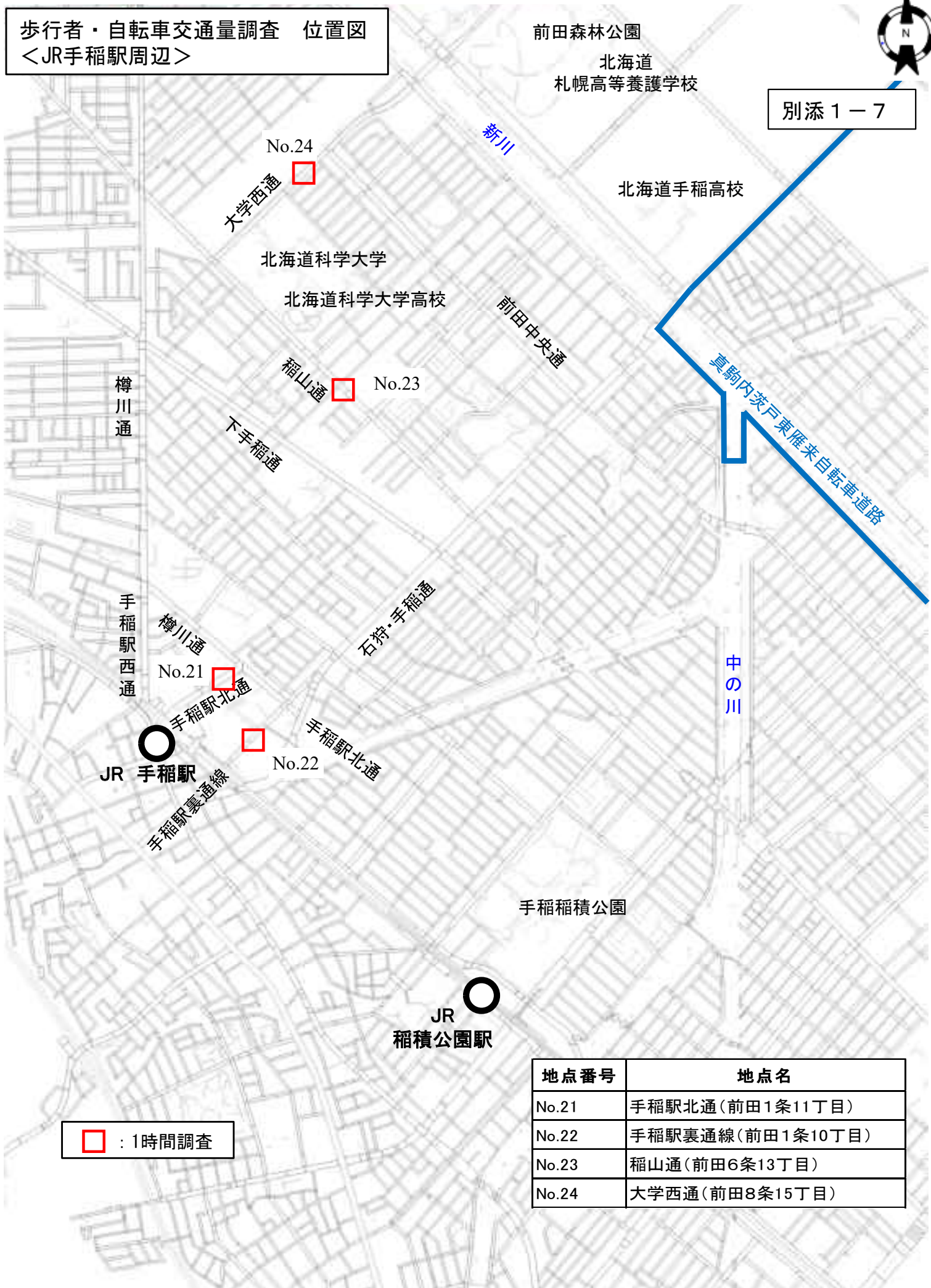
No.15

札幌科学技術専門学校
 高等課程

歩行者・自転車交通量調査 位置図
 <JR手稲駅周辺>



別添 1 - 7

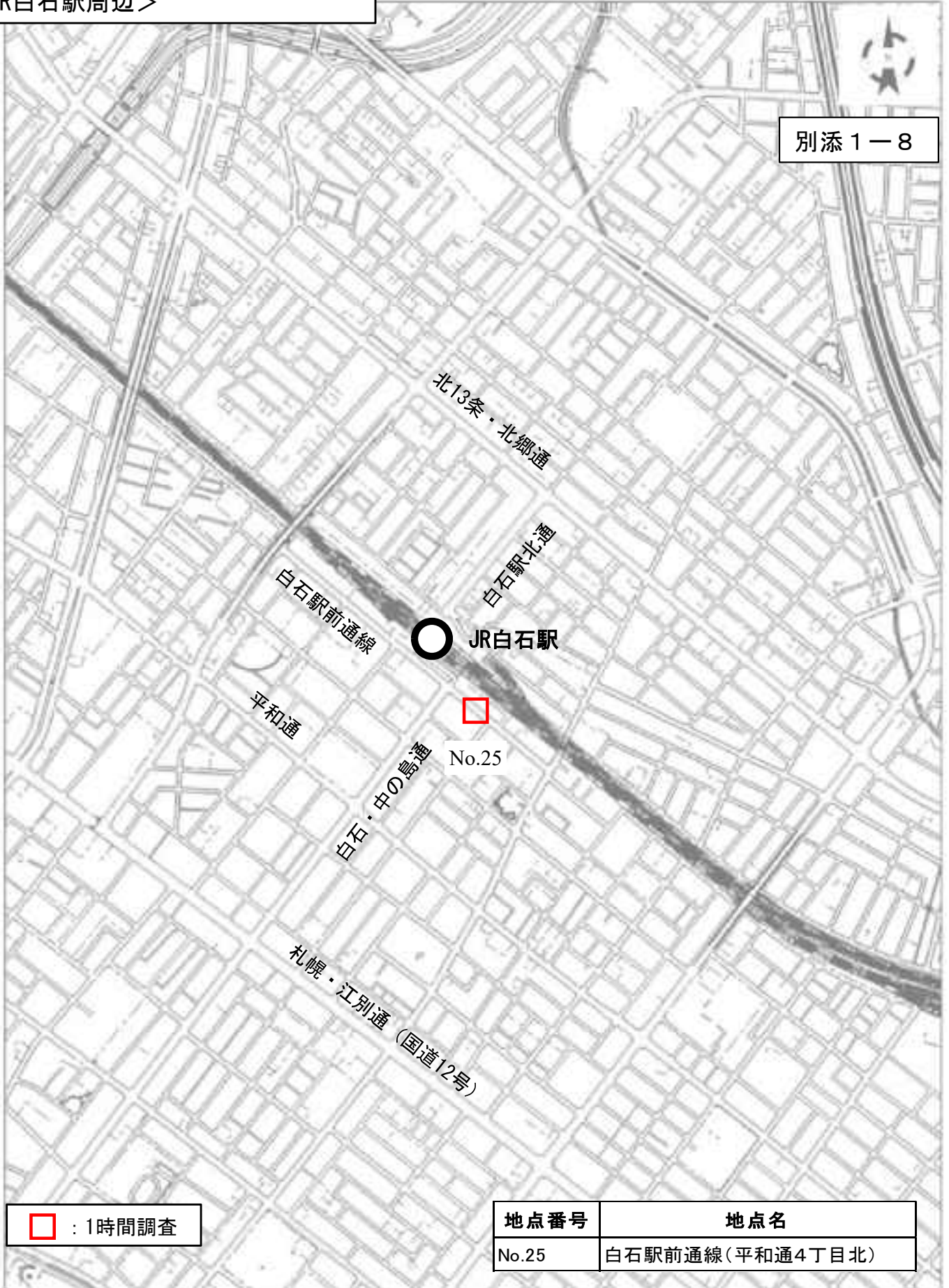


□ : 1時間調査

地点番号	地点名
No.21	手稲駅北通(前田1条11丁目)
No.22	手稲駅裏通線(前田1条10丁目)
No.23	稲山通(前田6条13丁目)
No.24	大学西通(前田8条15丁目)

歩行者・自転車交通量調査 位置図
＜JR白石駅周辺＞

別添 1－8

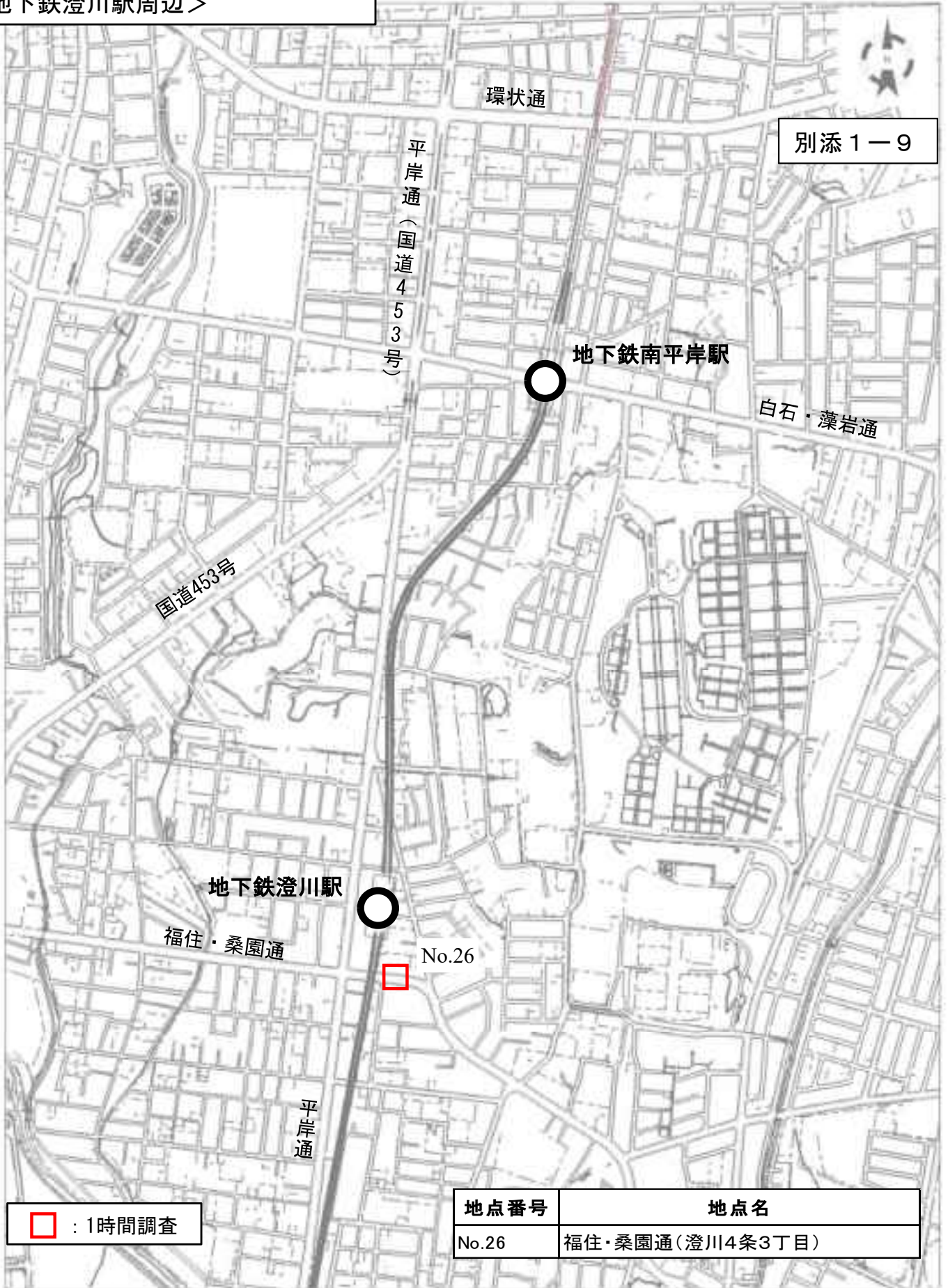


□ : 1時間調査

地点番号	地点名
No.25	白石駅前通線(平和通4丁目北)

0 500m

歩行者・自転車交通量調査 位置図
 <地下鉄澄川駅周辺>

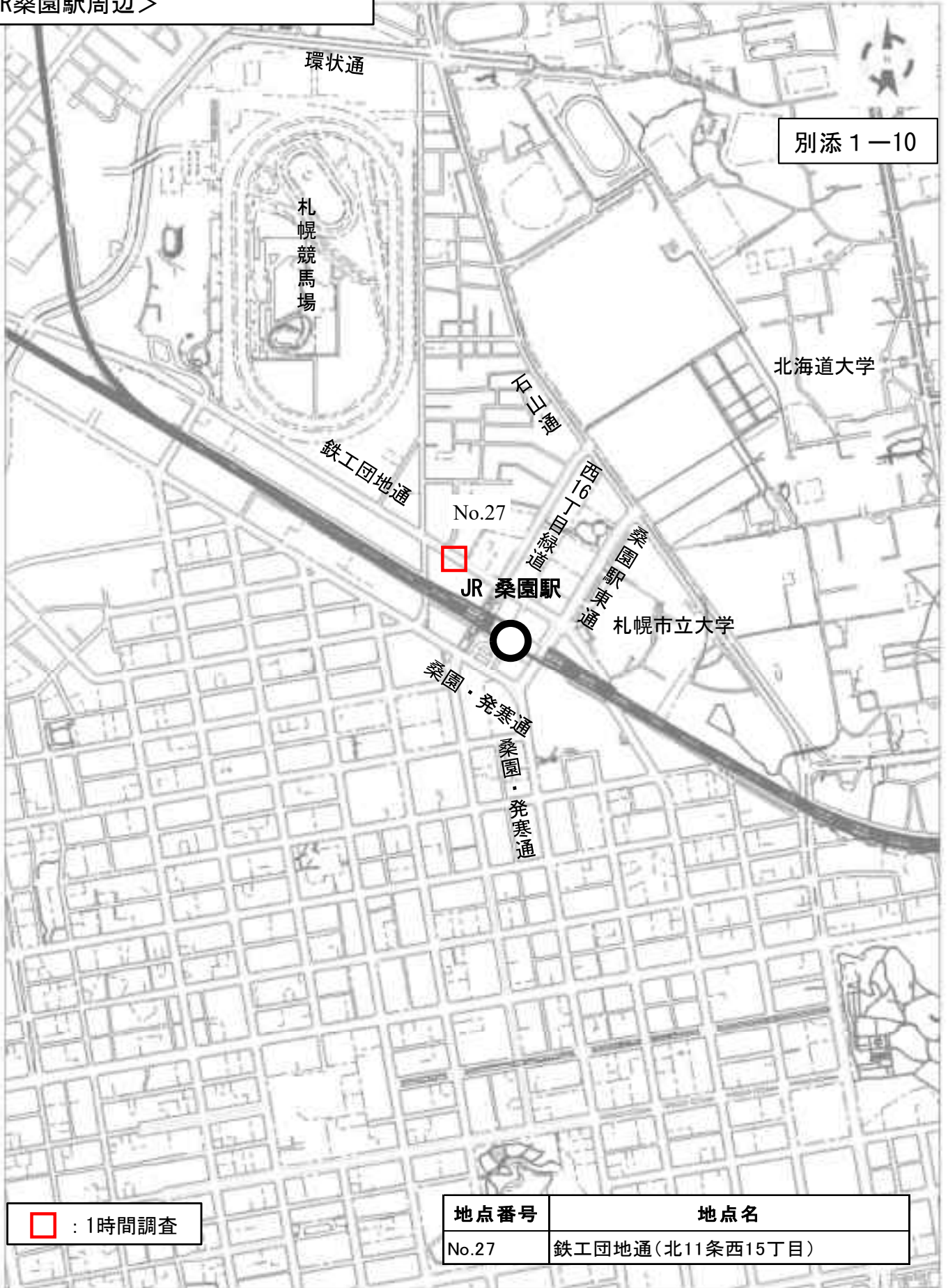


別添 1-9

□ : 1時間調査

地点番号	地点名
No.26	福住・桑園通(澄川4条3丁目)

歩行者・自転車交通量調査 位置図
 <JR桑園駅周辺>



別添 1-10

□ : 1時間調査

地点番号	地点名
No.27	鉄工団地通(北11条西15丁目)

歩行者・自転車交通量調査 位置図
 <地下鉄菊水駅、学園前駅周辺>



別添 1-11



地下鉄
 バスセンター前駅



No.28 地下鉄菊水駅



No.29

地下鉄学園前駅



北海学園大学

□ : 1時間調査

地点番号	地点名
No.28	南1条通(菊水3条3丁目)
No.29	菊水・旭山公園通(豊平6条3丁目)

