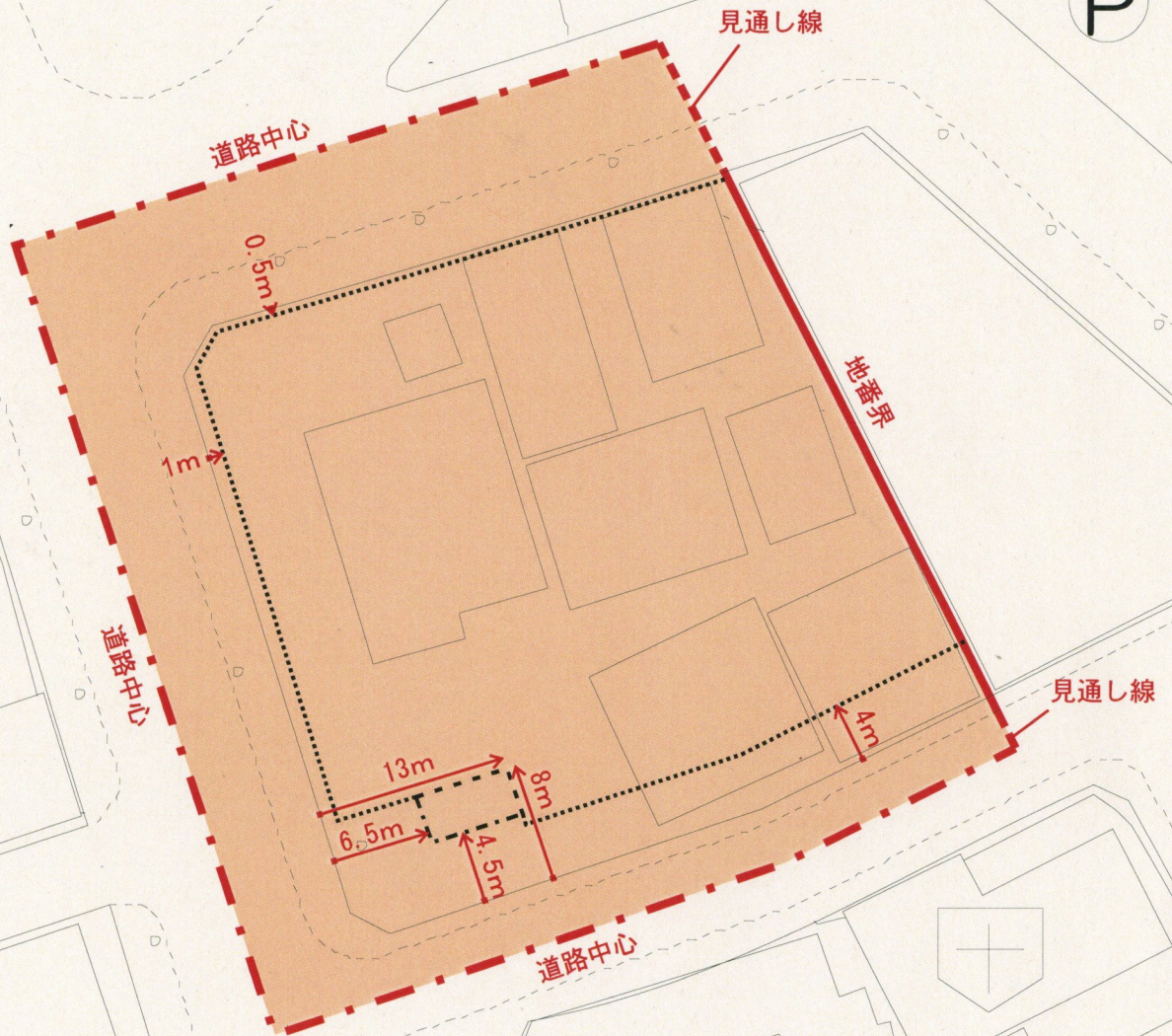






高度利用地区 計画図  
(手稲本町1・3地区)



凡 例

-  高度利用地区 (手稲本町1・3地区)
-  手稲本町1・3地区における壁面の位置の制限
-  手稲本町1・3地区における壁面の位置の制限  
(地盤面からの高さが3m以下の部分に限る)
-  手稲本町1・3地区における壁面の位置の制限  
(地盤面からの高さが3mを超える部分に限る)

