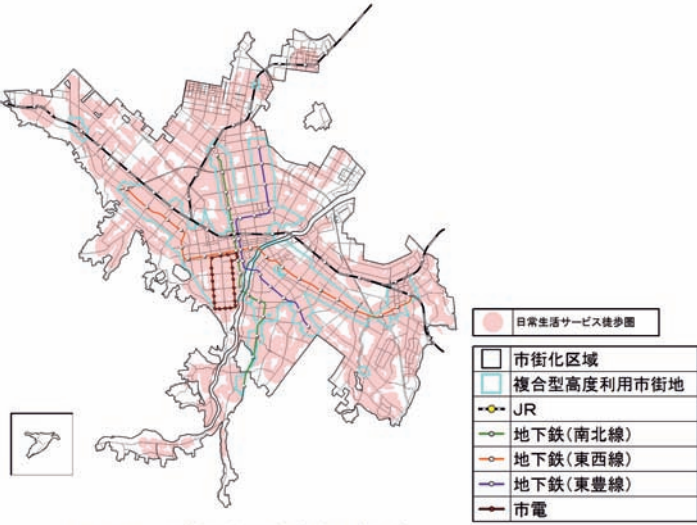
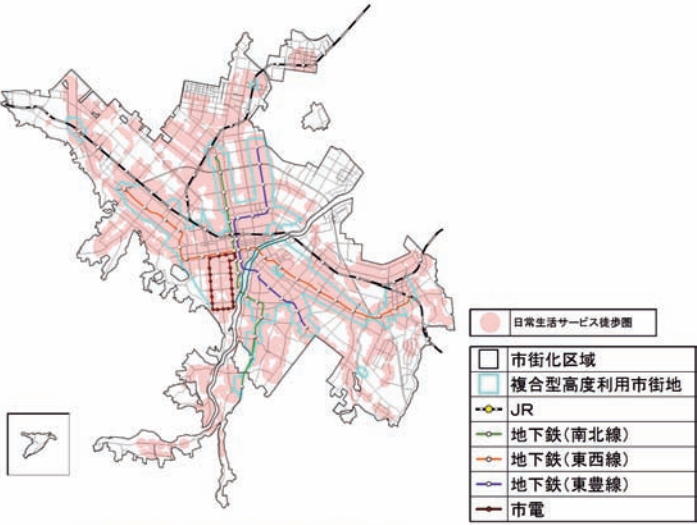


頁	第二版【新】	第一版【旧】	摘要
32	<p>図 4-16 日常生活サービス徒歩圏 (H22)</p>  <p>図 4-16 日常生活サービス徒歩圏 (H22) 資料：札幌市</p>	<p>図 4-16 日常生活サービス徒歩圏 (H22)</p>  <p>図 4-16 日常生活サービス徒歩圏 (H22) 資料：札幌市</p>	<p>基幹的公共交通路線の漏れの修正</p>

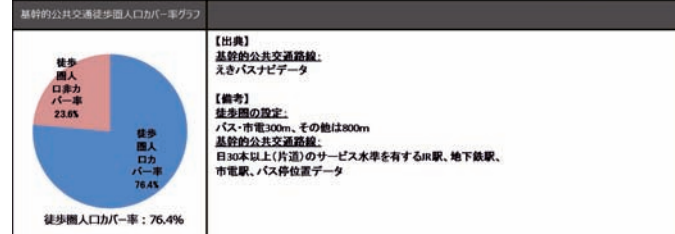
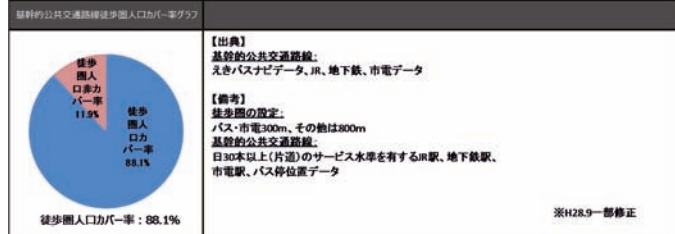
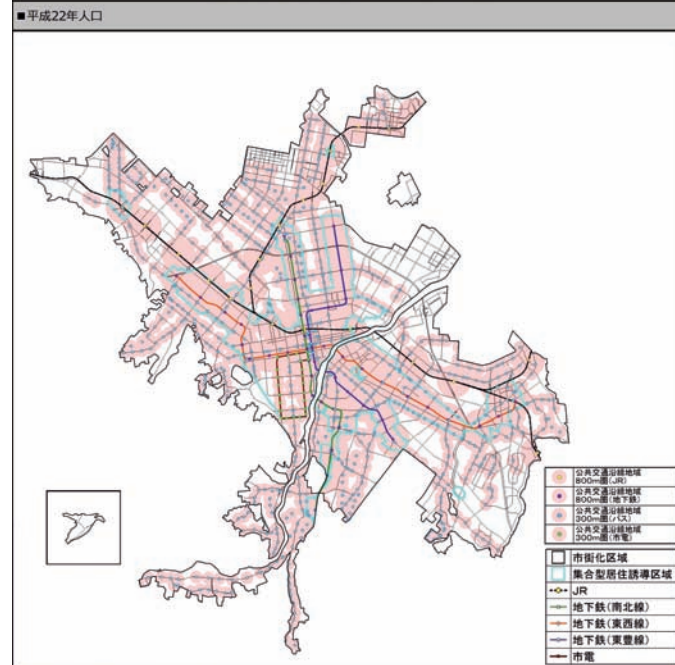
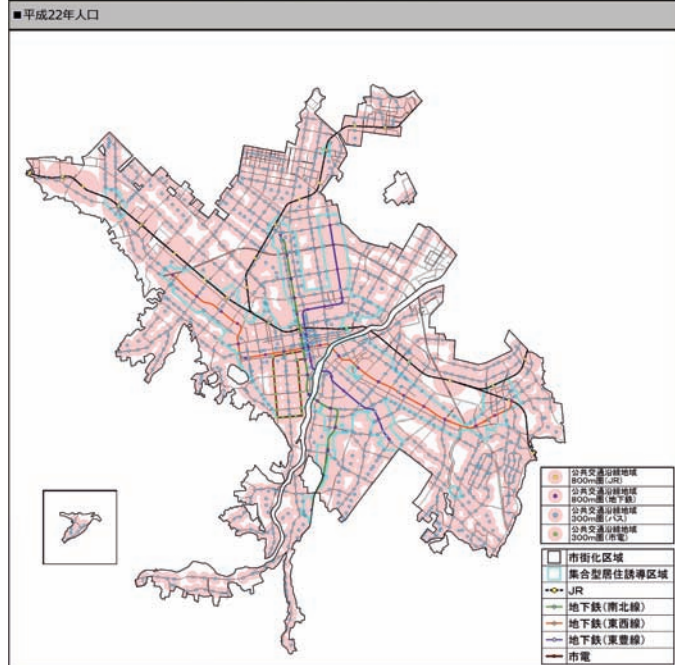
基幹的公共交通路線の徒歩圏カバー率

分類	評価分野	評価指標
都市構造評価	1 生活利便性	基幹的公共交通路線の徒歩圏カバー率

分類	評価分野	評価指標
都市構造評価	1 生活利便性	基幹的公共交通路線の徒歩圏カバー率

基幹的公共交通路線の徒歩圏人口カバー率マップ

基幹的公共交通路線の徒歩圏人口カバー率マップ



基幹的公共交通路線の漏れの修正

頁	第二版【新】	第一版【旧】	摘要
133	表 札幌市の都市構造評価 偏差値レーダーチャート ・日常生活サービス徒歩圏充足率： <u>78.5%</u> ・ " " 偏差値： <u>65.2</u> ・基幹的公共交通の徒歩圏人口カバー率： <u>88.1%</u> ・ " " 偏差値： <u>64.3</u>	・日常生活サービス徒歩圏充足率： <u>68.8%</u> ・ " " 偏差値： <u>61.0</u> ・基幹的公共交通の徒歩圏人口カバー率： <u>76.4%</u> ・ " " 偏差値： <u>59.3</u>	基幹的公共交通路線の漏れの修正