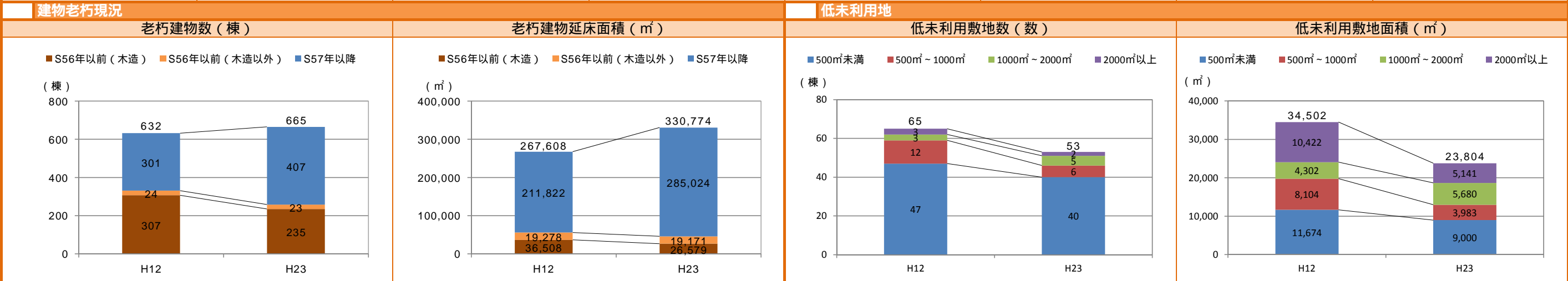
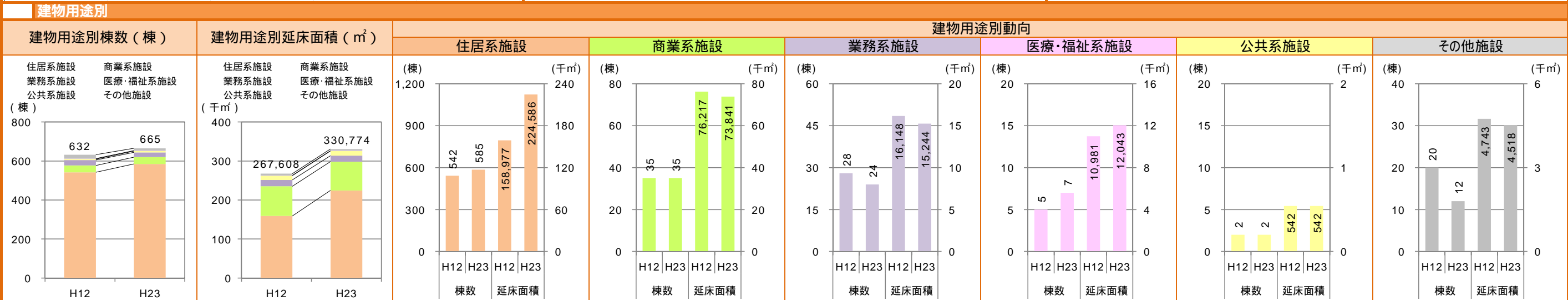


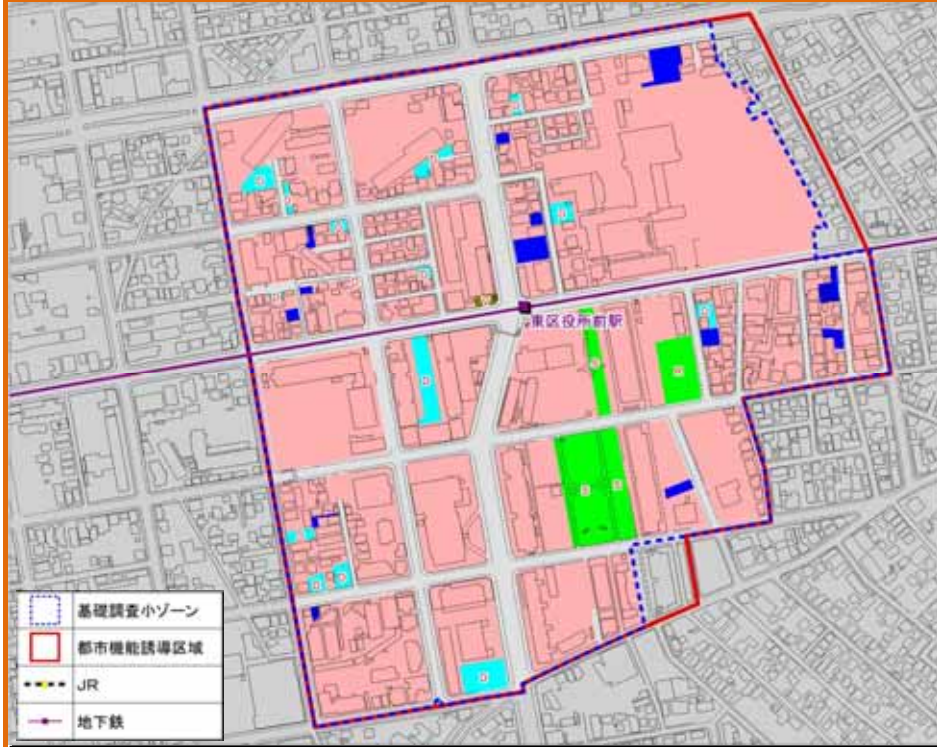
建物敷地(様式A)	E 屋外運動場	J 区画整理中農地	未利用原野	S 都市公園
未利用宅地	F 屋外展示場	K 保安林	道路	T その他公園
C 資材置き場	H 未整備農地	M 現況樹林	河川・湖沼	U 墓地
D 青空駐車場	I 整備済農地	N 緑地保全地区	R 都市計画決定公園	V その他

住居系施設	公共系施設
商業系施設	その他施設
業務系施設	
医療・福祉系施設	

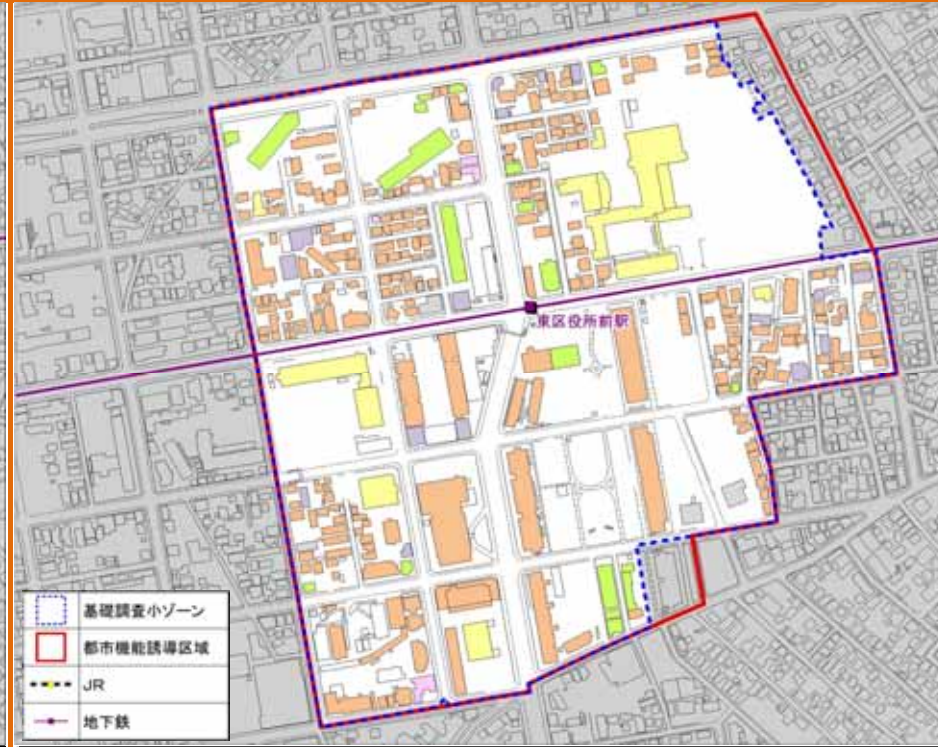
建物用途		容積率(%)	
住居系施設	医療・福祉系施設	200以上	50以上100未満
商業系施設	公共系施設	150以上200未満	50未満
業務系施設	その他施設	100以上150未満	



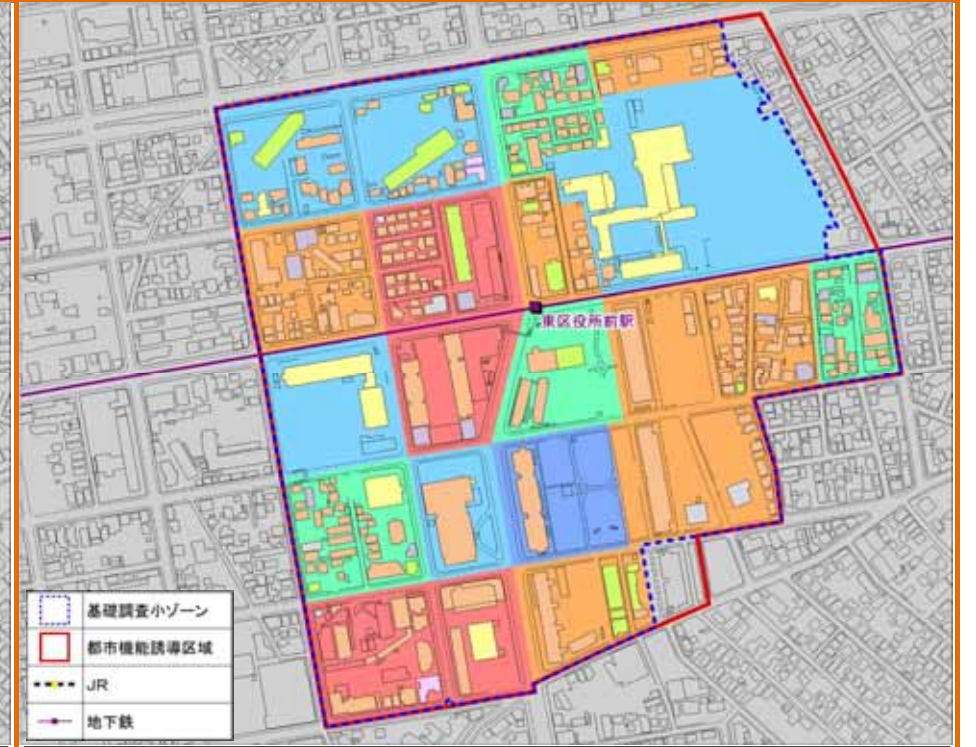
土地利用現況



建物用途現況



容積率

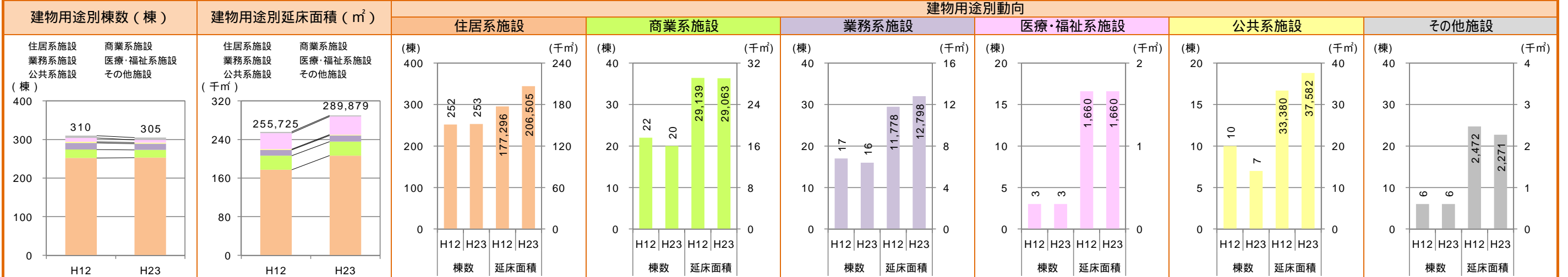


建物敷地(様式A)	E 屋外運動場	J 区画整理中農地	O 未利用原野	S 都市公園
未利用宅地	F 屋外展示場	K 保安林	道路	T その他公園
C 資材置き場	H 未整備農地	M 現況樹林	河川・湖沼	U 墓地
D 青空駐車場	I 整備済農地	N 緑地保全地区	R 都市計画決定公園	V その他

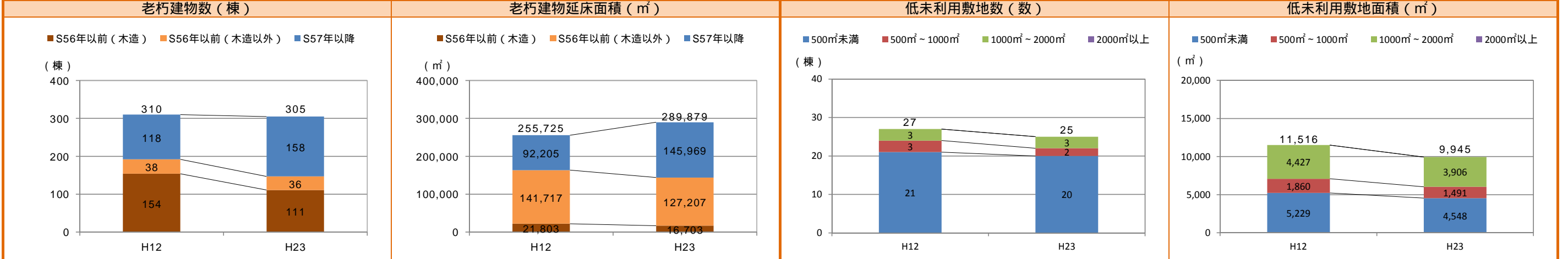
住居系施設	公共系施設		
商業系施設	その他施設		
業務系施設			
医療・福祉系施設			

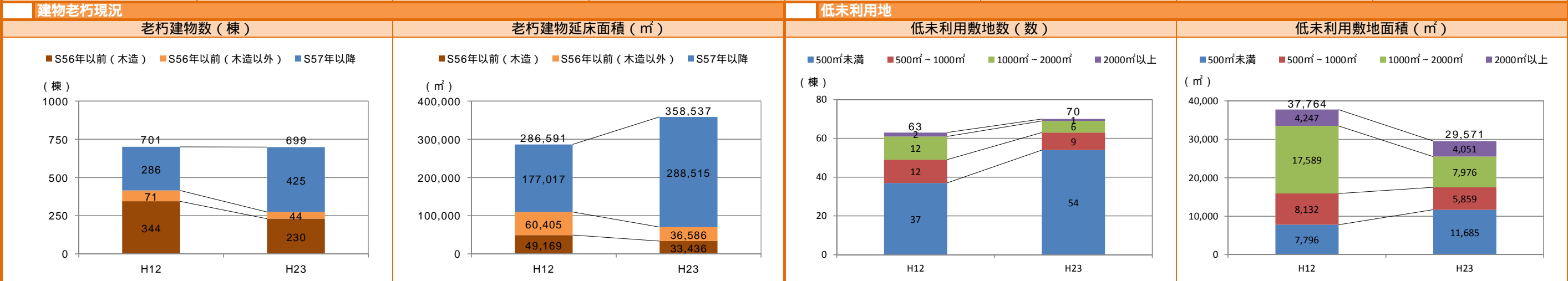
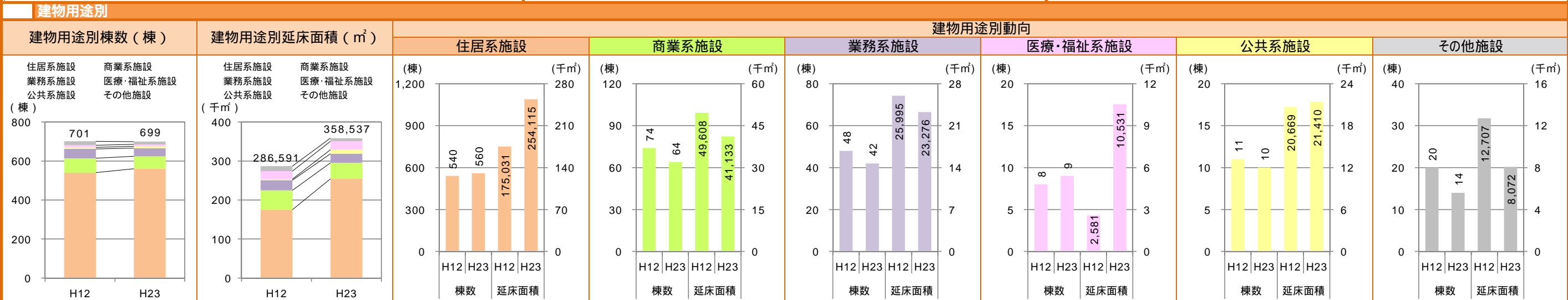
建物用途	容積率 (%)
住居系施設	200 以上
商業系施設	150 以上 200 未満
業務系施設	100 以上 150 未満
医療・福祉系施設	50 以上 100 未満
公共系施設	50 未満
その他施設	

建物用途別

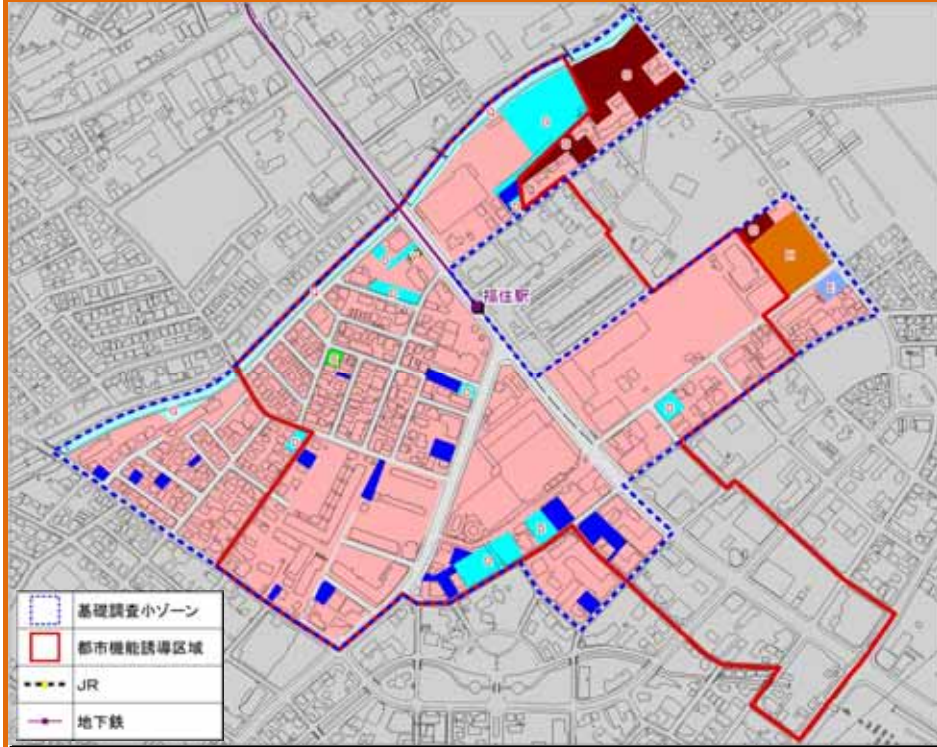


建物老朽現況

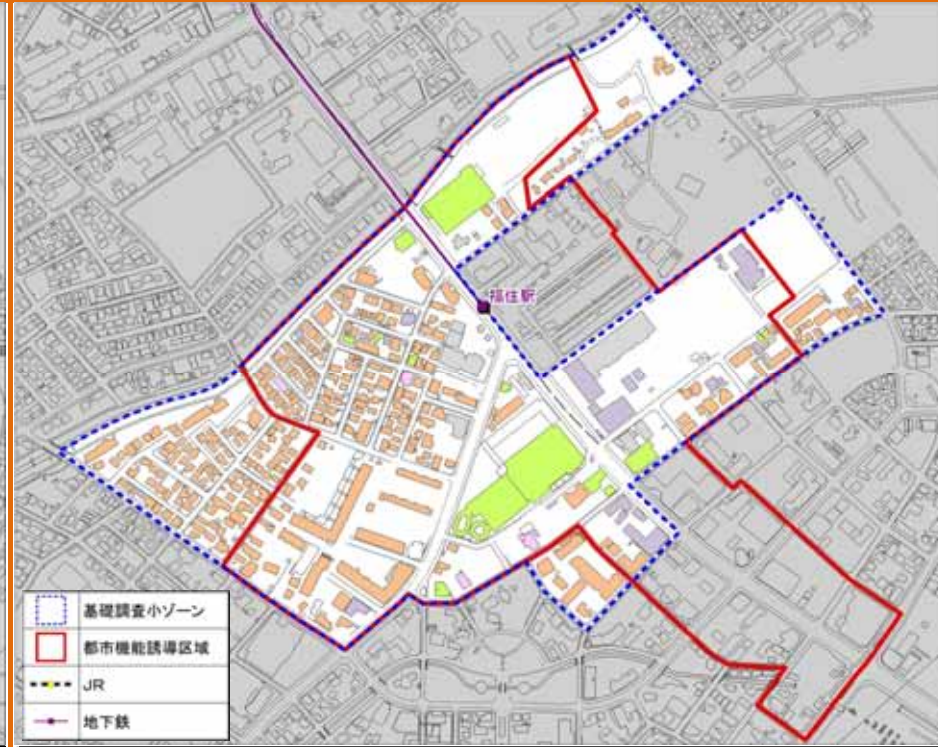




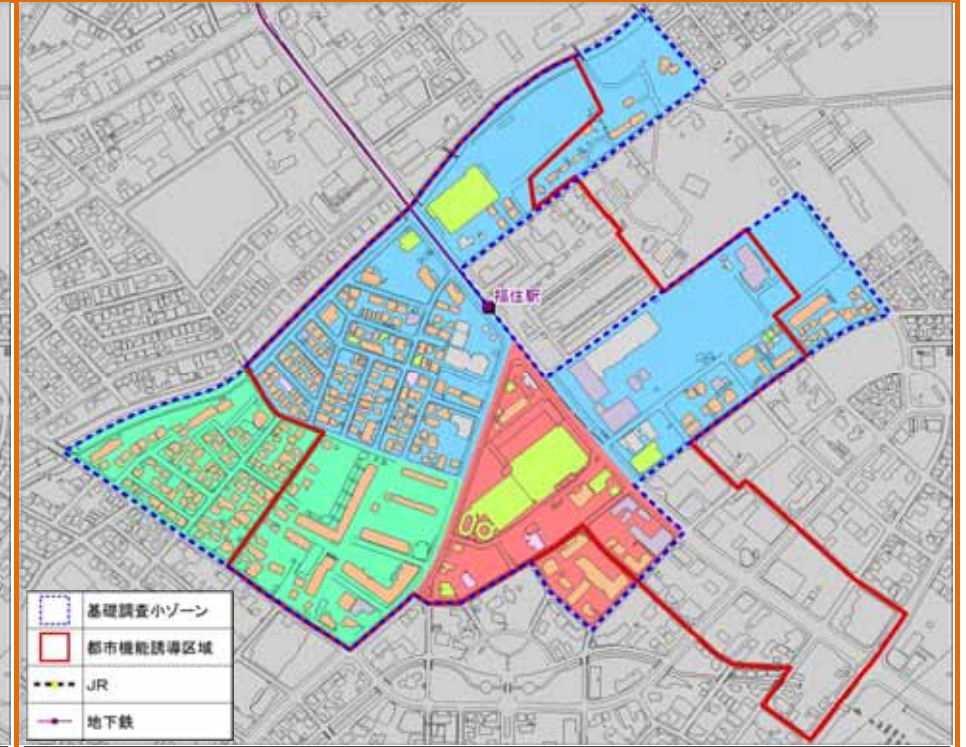
土地利用現況



建物用途現況



容積率

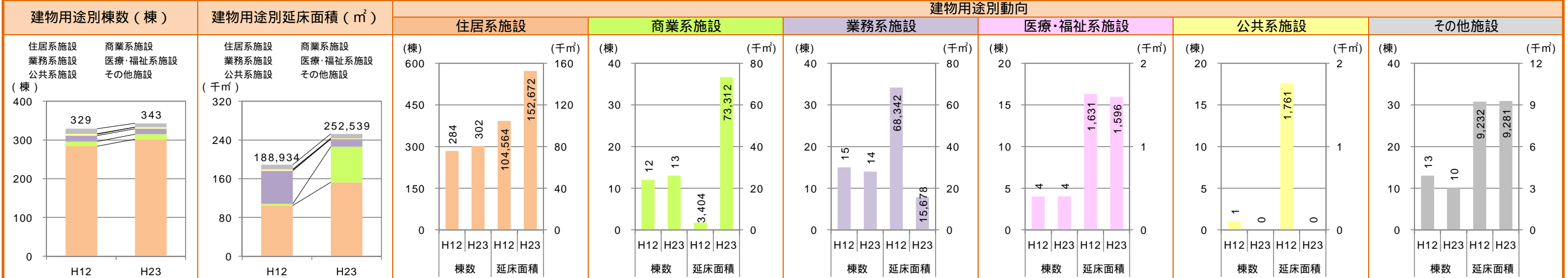


建物敷地(様式A)	E 屋外運動場	J 区画整理中農地	未利用原野	S 都市公園
未利用宅地	F 屋外展示場	K 保安林	道路	T その他公園
C 資材置き場	H 未整備農地	M 現況樹林	河川・湖沼	U 墓地
D 青空駐車場	I 整備済農地	N 緑地保全地区	R 都市計画決定公園	V その他

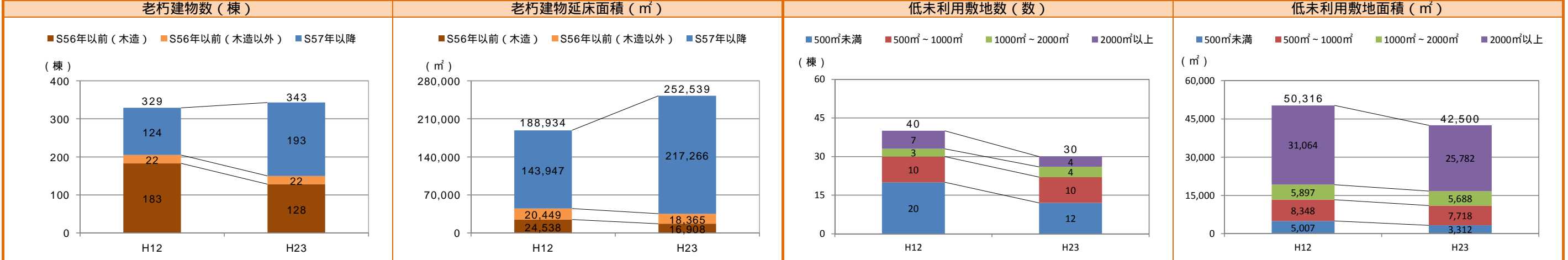
住居系施設	公共系施設		
商業系施設	その他施設		
業務系施設			
医療・福祉系施設			

建物用途	容積率(%)
住居系施設	200以上
商業系施設	150以上200未満
業務系施設	100以上150未満
医療・福祉系施設	50以上100未満
公共系施設	50未満
その他施設	

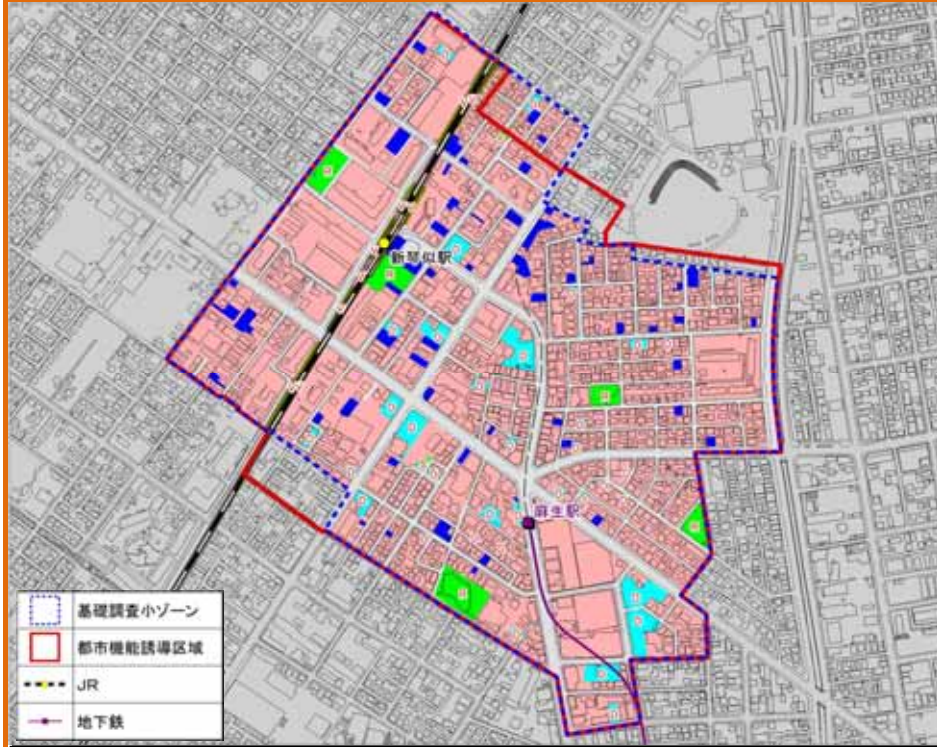
建物用途別



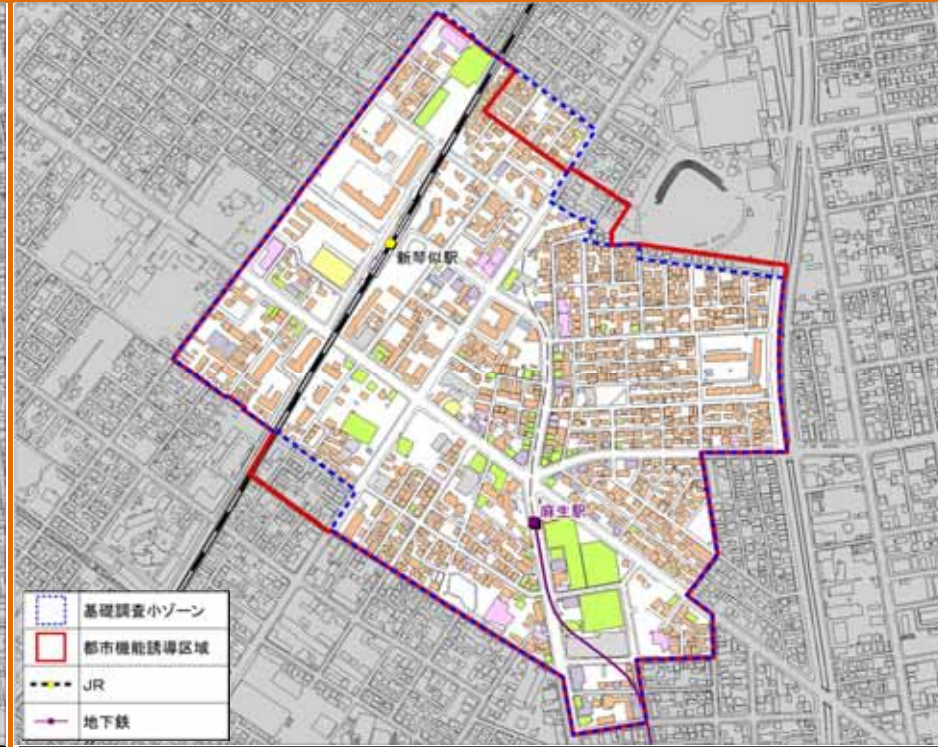
建物老朽現況



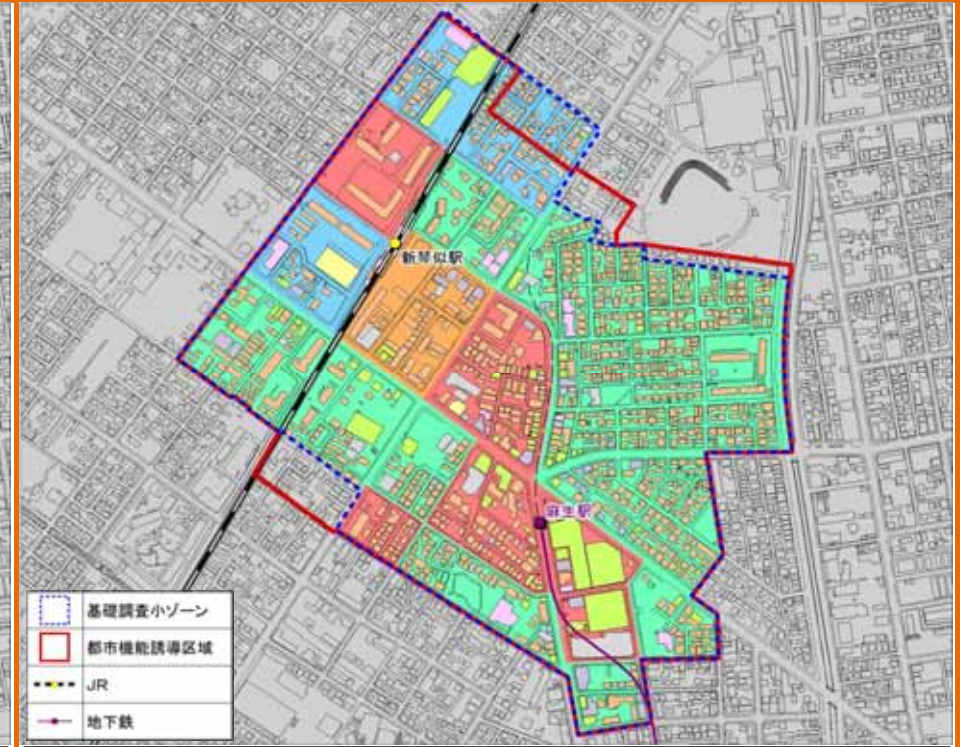
土地利用現況



建物用途現況

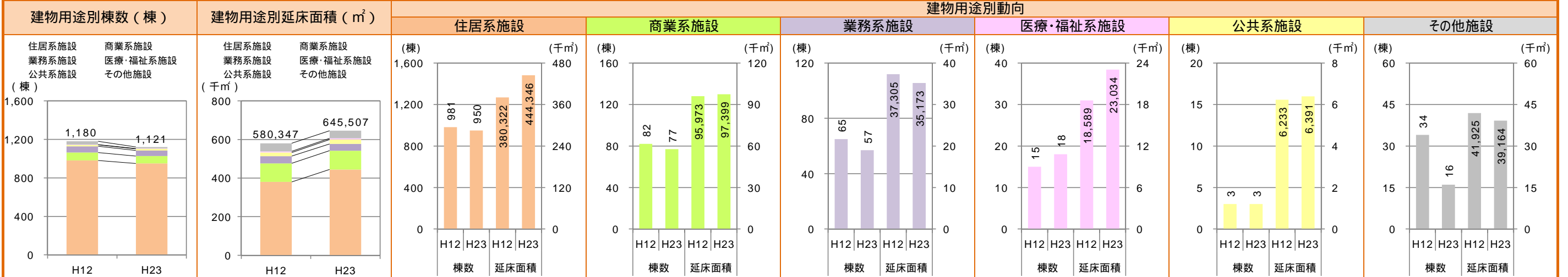


容積率

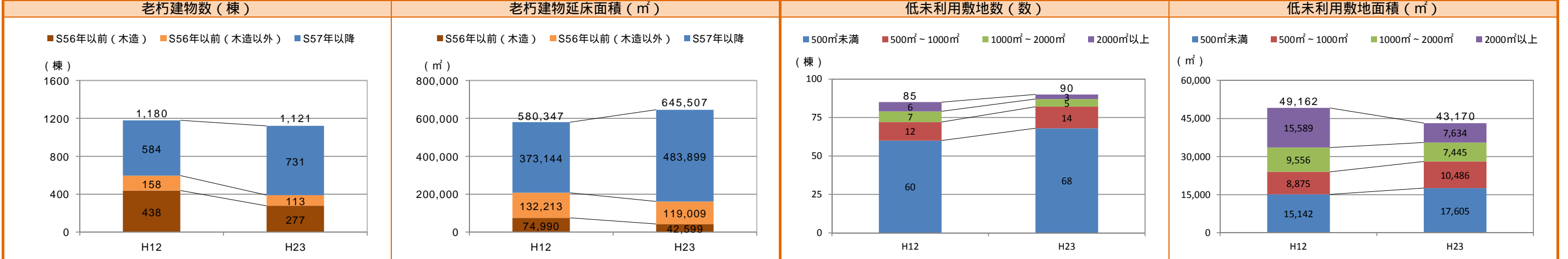


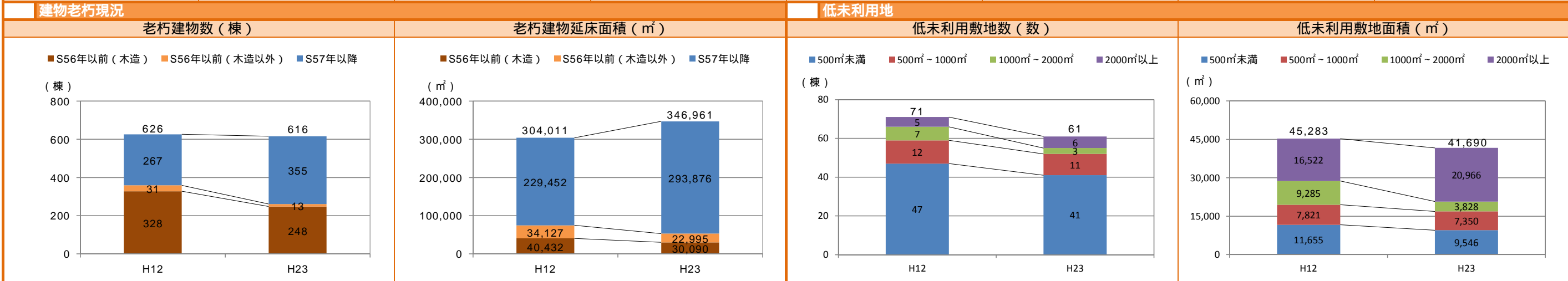
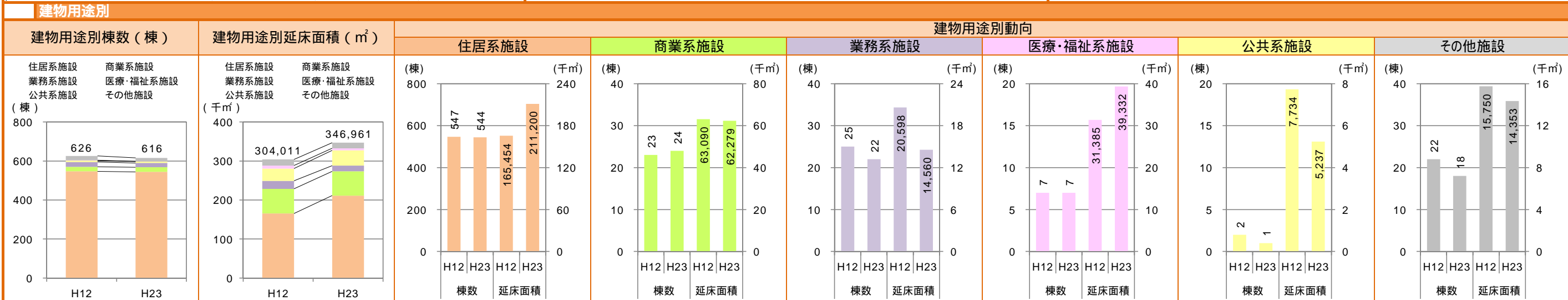
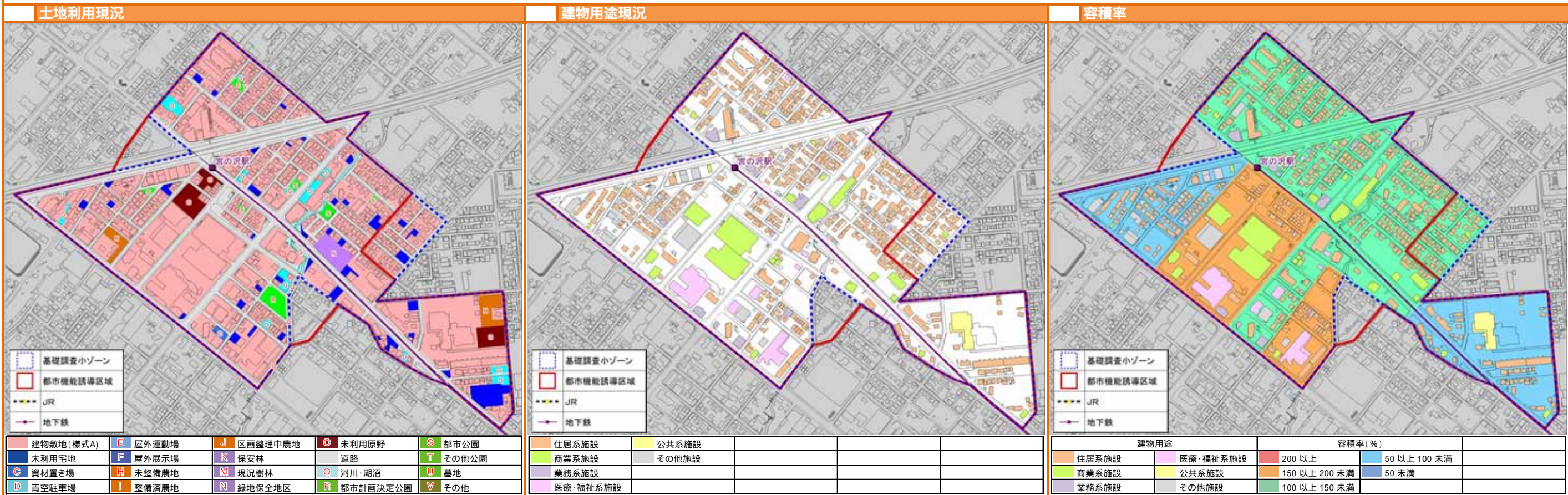
建物敷地(様式A)	E 屋外運動場	J 区画整理中農地	O 未利用原野	S 都市公園
未利用宅地	F 屋外展示場	K 保安林	道路	T その他公園
C 資材置き場	H 未整備農地	M 現況樹林	河川・湖沼	U 墓地
D 青空駐車場	I 整備済農地	N 緑地保全地区	R 都市計画決定公園	V その他

建物用途別

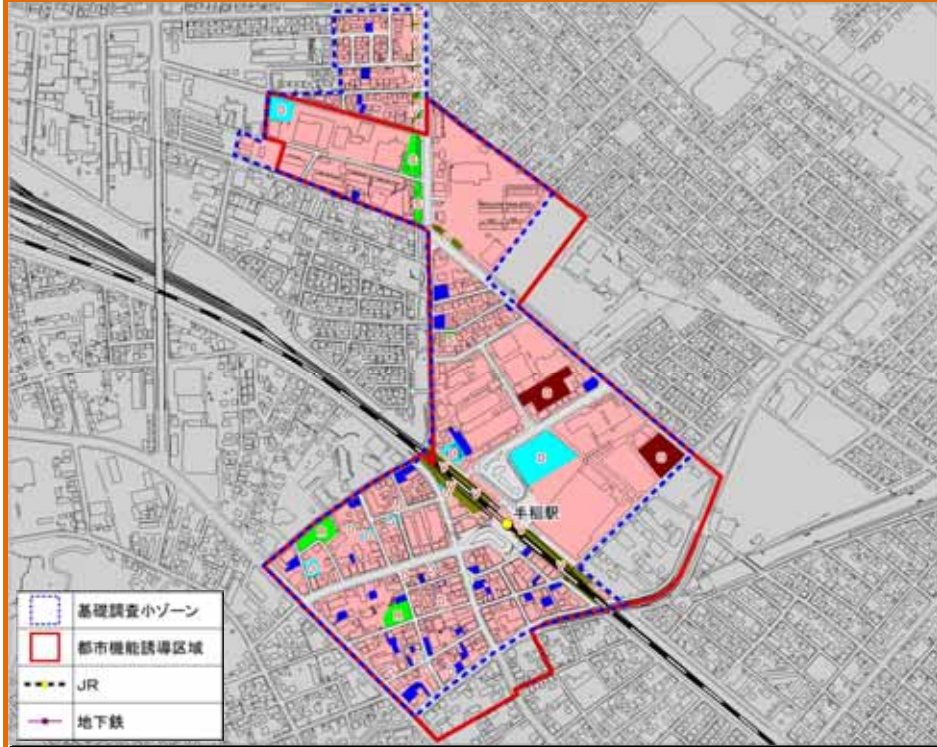


建物老朽現況

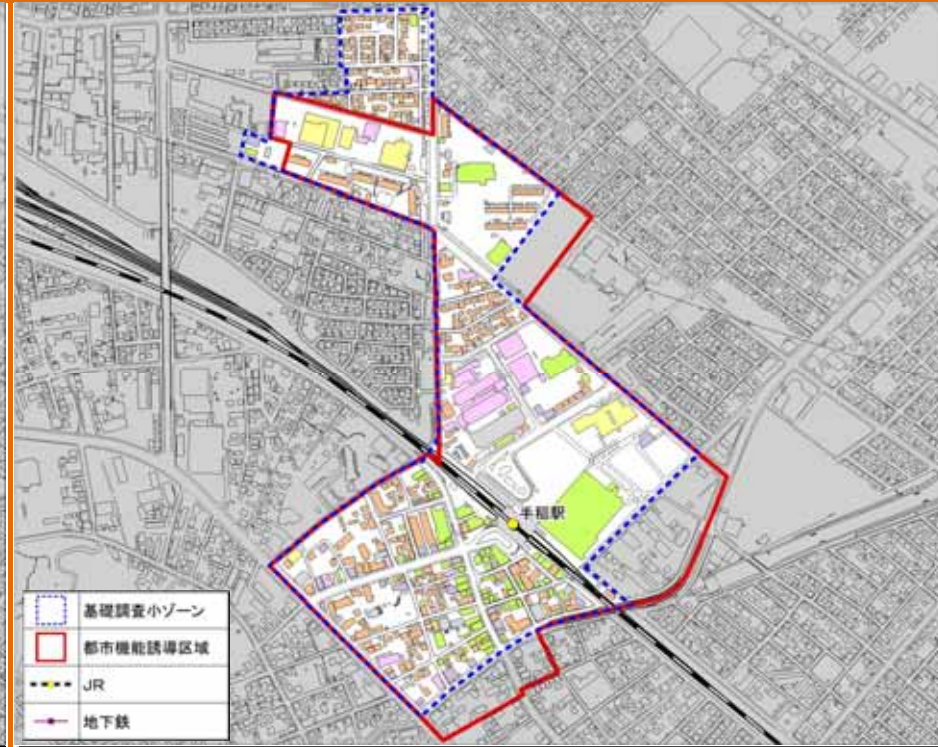




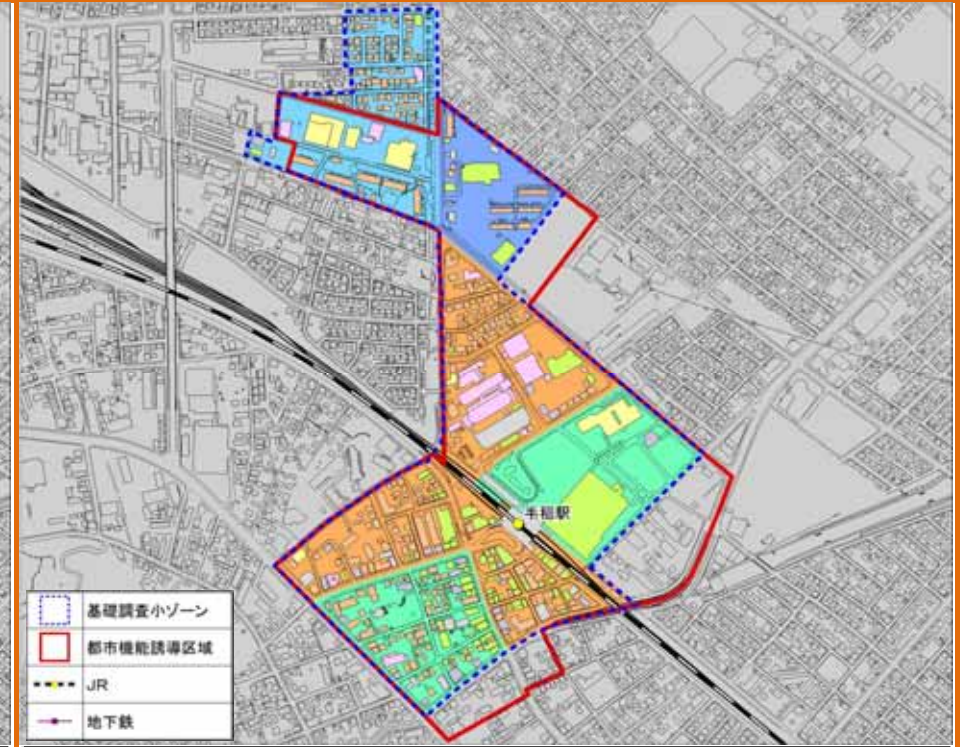
土地利用現況



建物用途現況



容積率

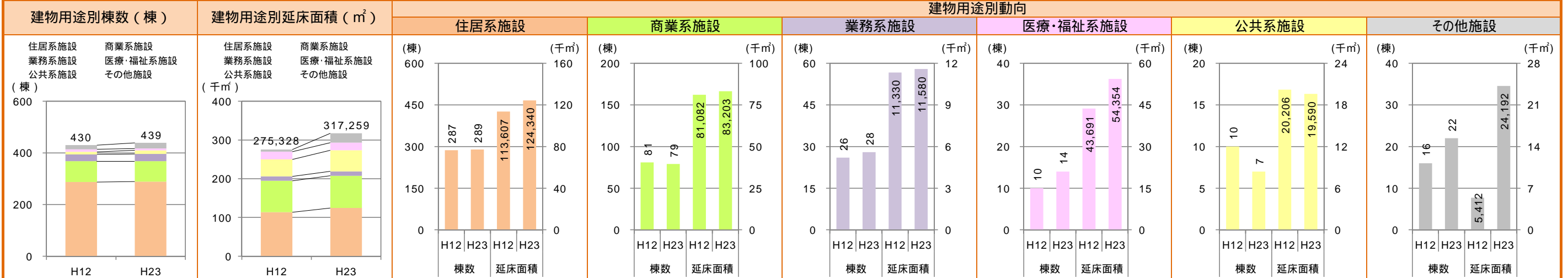


建物敷地(様式A)	E 屋外運動場	J 区画整理中農地	○ 未利用原野	S 都市公園
未利用宅地	F 屋外展示場	K 保安林	道路	T その他公園
C 資材置き場	H 未整備農地	M 現況樹林	○ 河川・湖沼	U 墓地
D 青空駐車場	I 整備済農地	N 緑地保全地区	R 都市計画決定公園	V その他

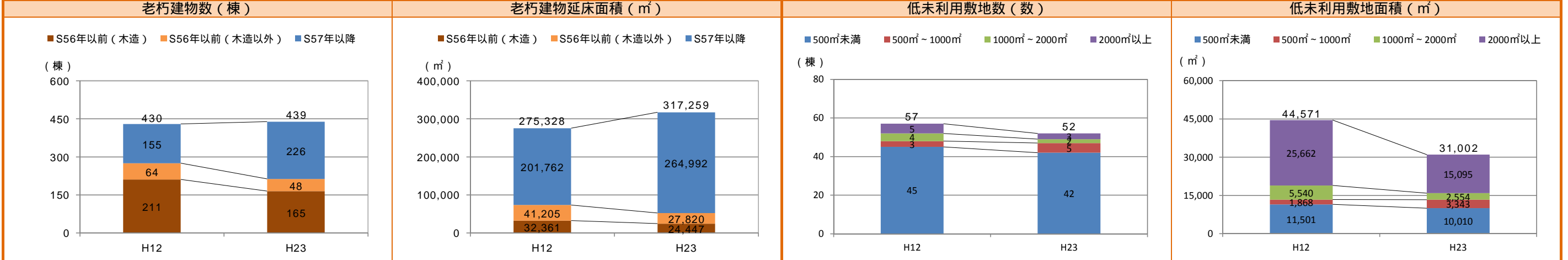
住居系施設	公共系施設		
商業系施設	その他施設		
業務系施設			
医療・福祉系施設			

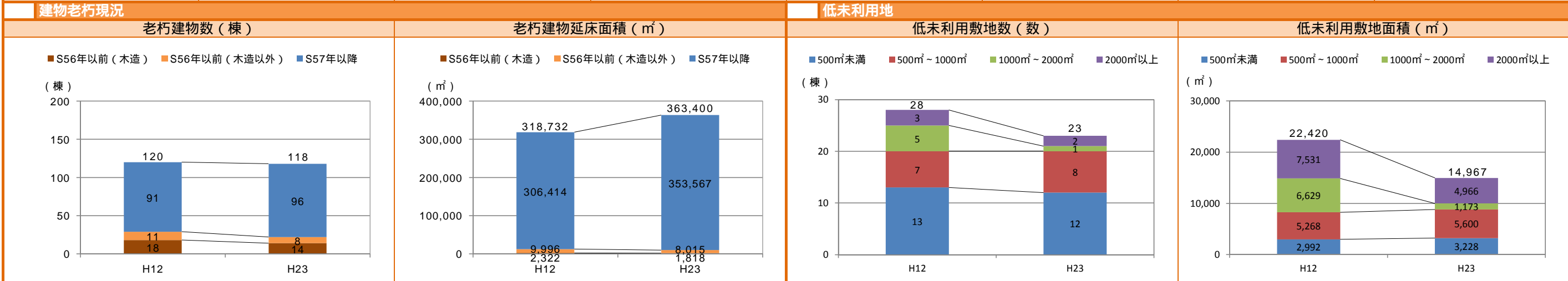
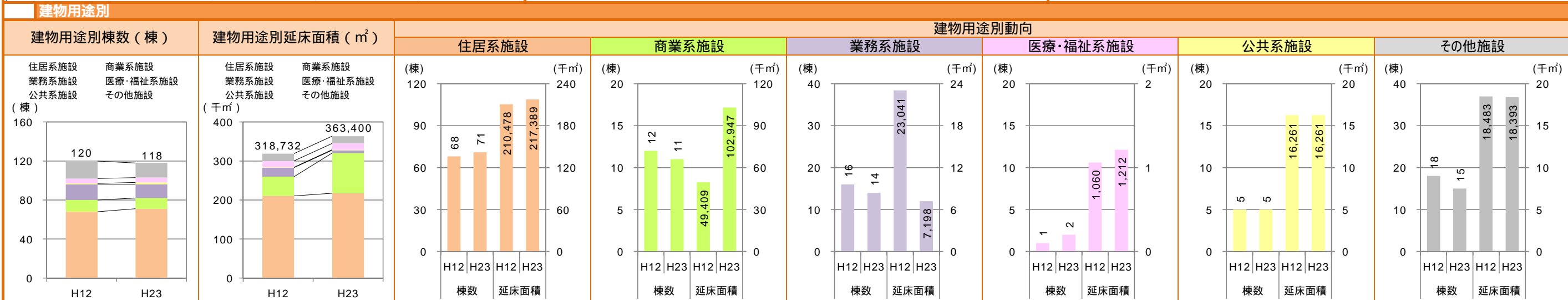
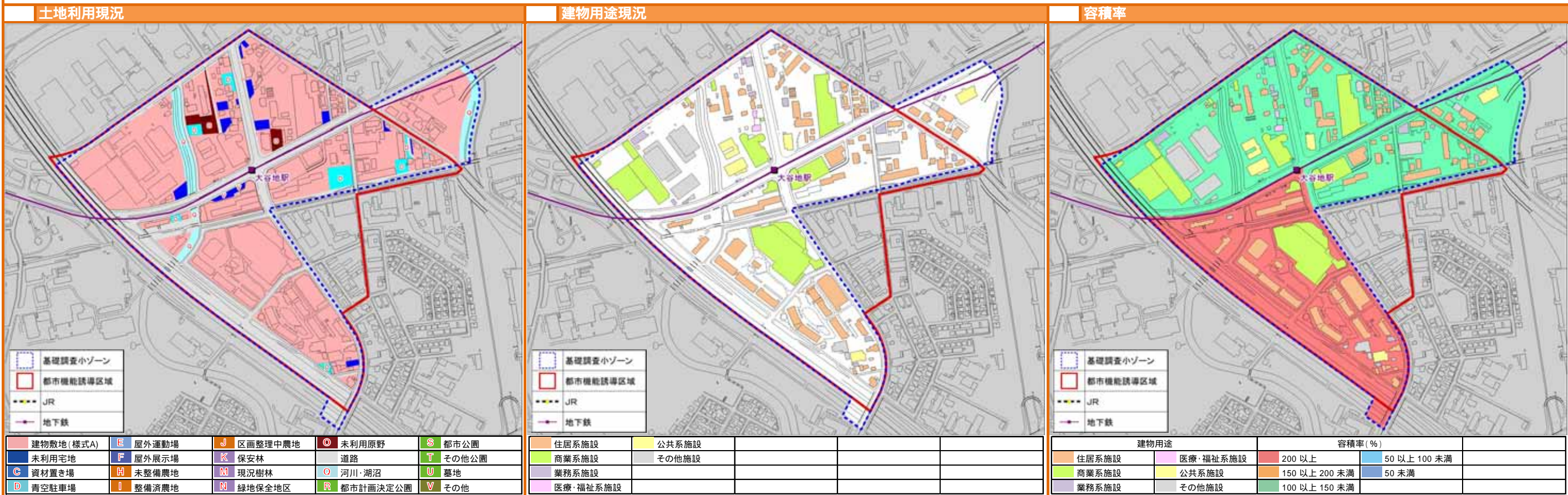
建物用途	容積率 (%)
住居系施設	200 以上
商業系施設	150 以上 200 未満
業務系施設	100 以上 150 未満
医療・福祉系施設	50 以上 100 未満
公共系施設	50 未満
その他施設	

建物用途別

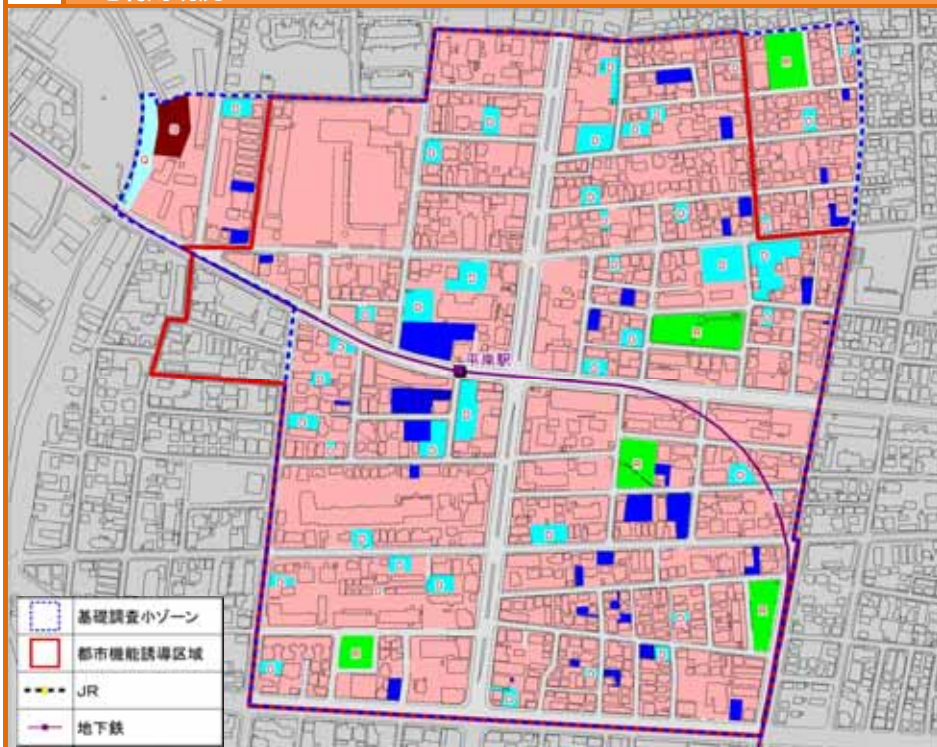


建物老朽現況

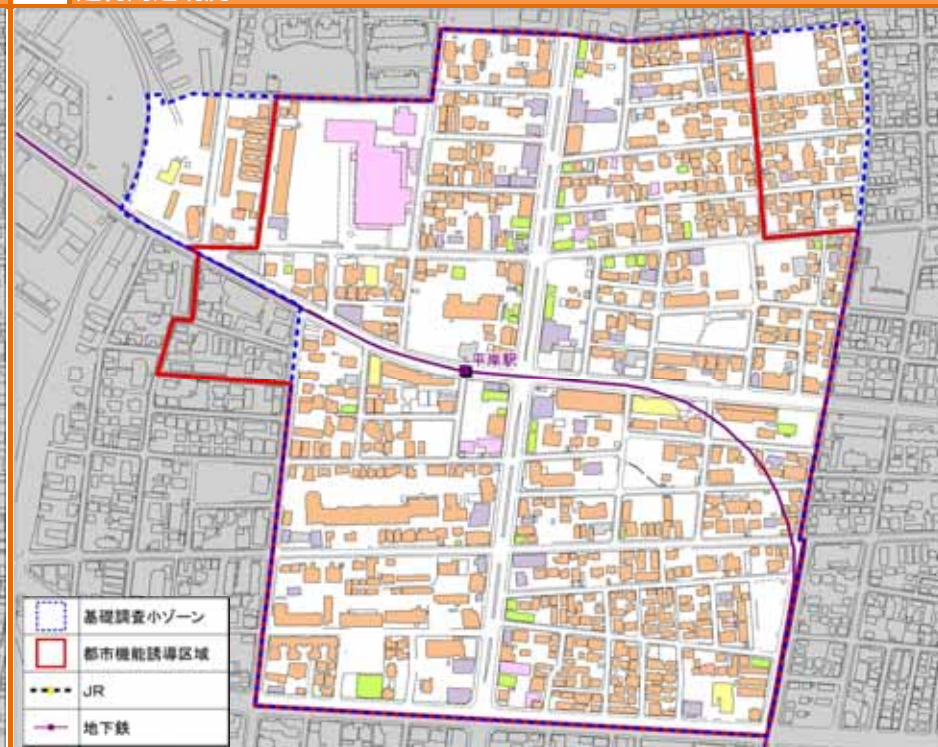




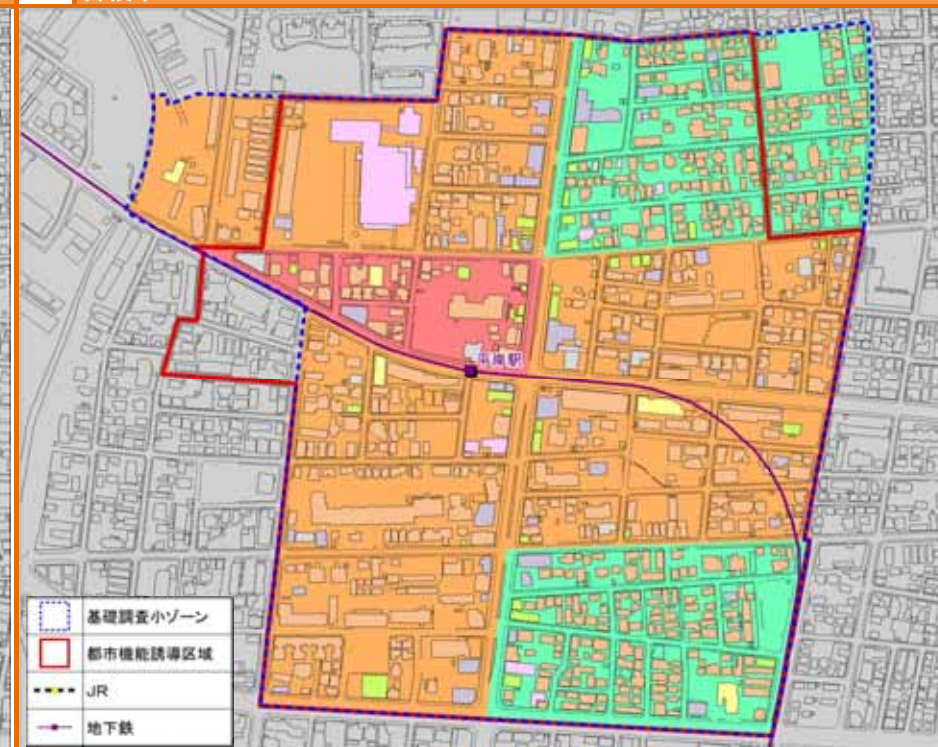
土地利用現況



建物用途現況



容積率

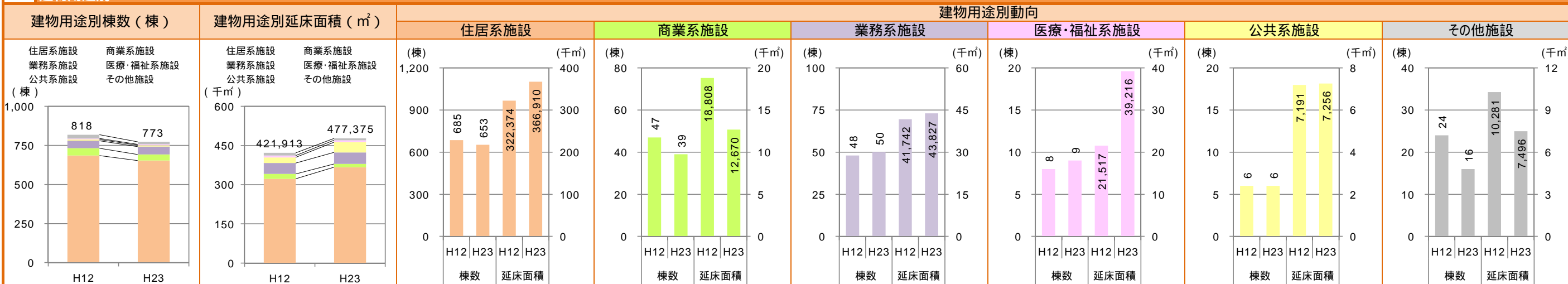


建物敷地(様式A)	E 屋外運動場	J 区画整理中農地	未利用原野	S 都市公園
未利用宅地	F 屋外展示場	K 保安林	道路	T その他公園
C 資材置き場	H 未整備農地	M 現況樹林	河川・湖沼	U 墓地
D 青空駐車場	I 整備済農地	N 緑地保全地区	R 都市計画決定公園	V その他

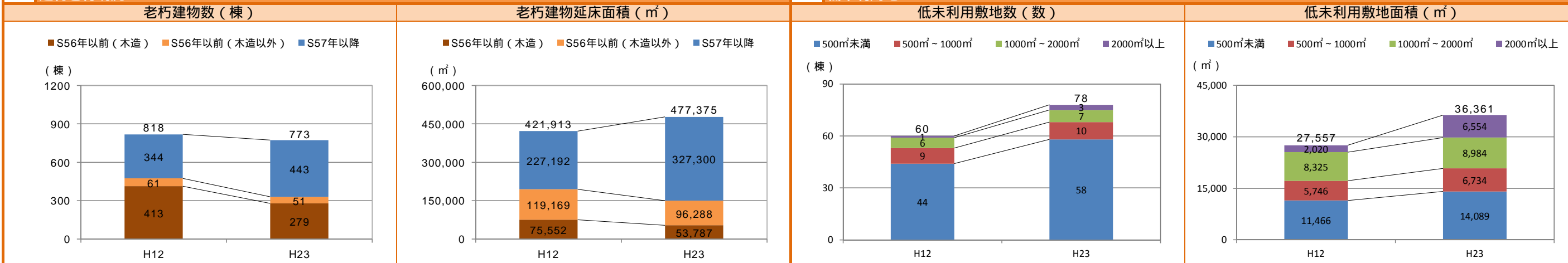
住居系施設	公共系施設		
商業系施設	その他施設		
業務系施設			
医療・福祉系施設			

建物用途		容積率(%)	
住居系施設	医療・福祉系施設	200以上	50以上100未満
商業系施設	公共系施設	150以上200未満	50未満
業務系施設	その他施設	100以上150未満	

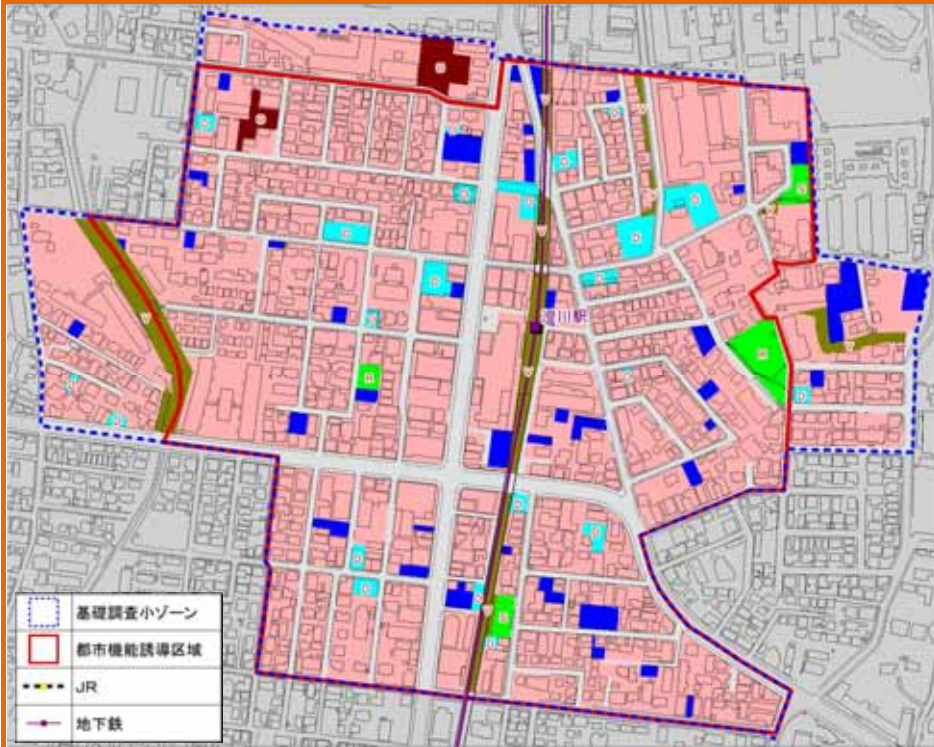
建物用途別



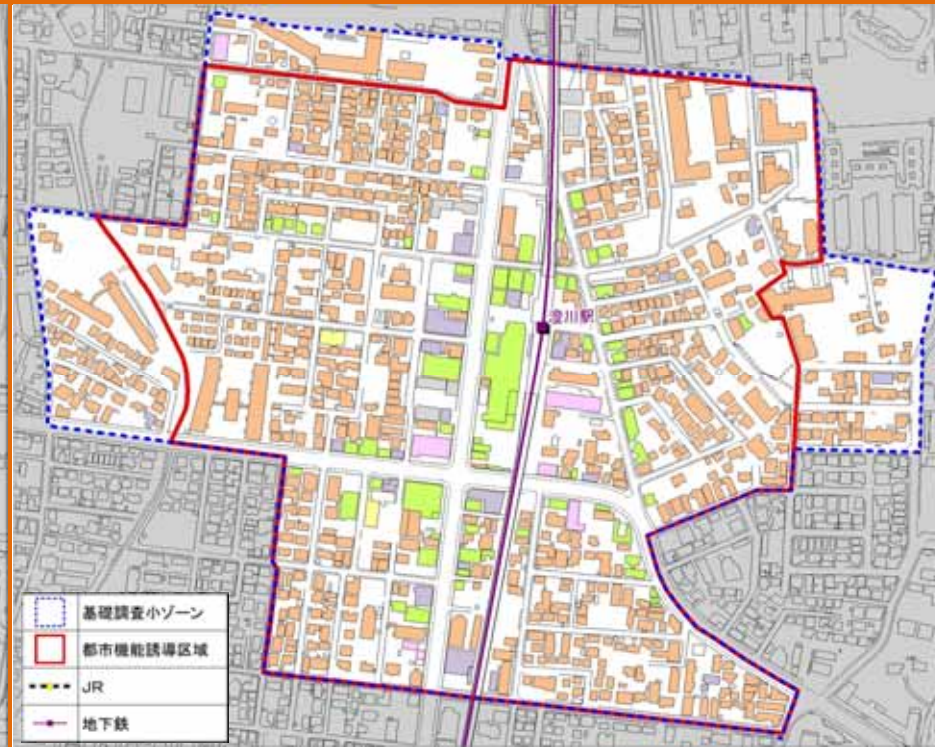
建物老朽現況



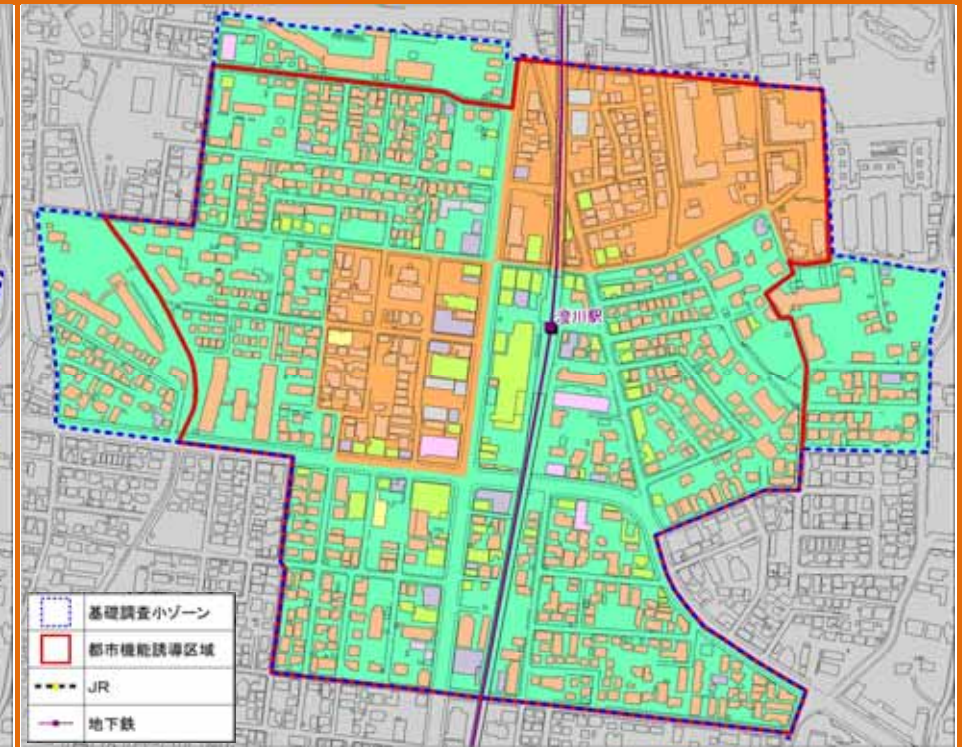
土地利用現況



建物用途現況



容積率

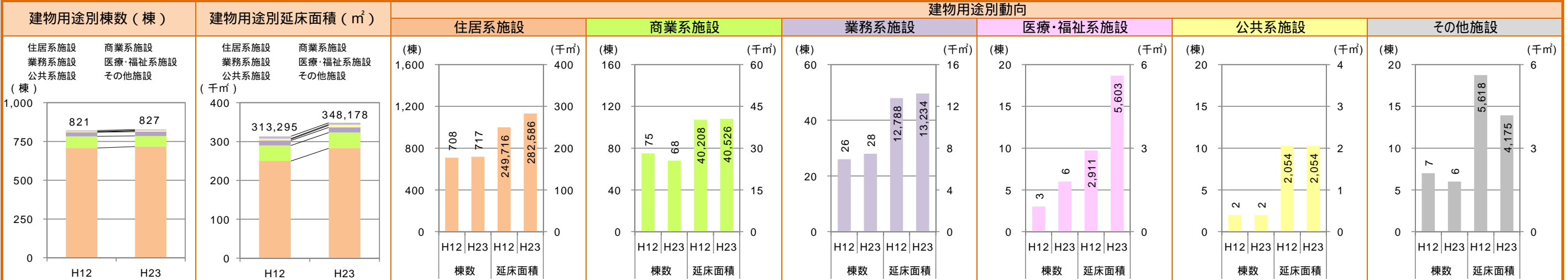


建物敷地(様式A)	E 屋外運動場	J 区画整理中農地	O 未利用原野	S 都市公園
未利用宅地	F 屋外展示場	K 保安林	道路	T その他公園
C 資材置き場	H 未整備農地	M 現況樹林	河川・湖沼	U 墓地
D 青空駐車場	I 整備済農地	N 緑地保全地区	R 都市計画決定公園	V その他

住居系施設	公共系施設
商業系施設	その他施設
業務系施設	
医療・福祉系施設	

建物用途		容積率(%)	
住居系施設	医療・福祉系施設	200以上	50以上100未満
商業系施設	公共系施設	150以上200未満	50未満
業務系施設	その他施設	100以上150未満	

建物用途別



建物老朽現況

