

議案第1号

札幌圏都市計画
高度利用地区の変更(案)
(市決定)

札幌駅北口地区第一地区

令和2年1月
札幌市まちづくり政策局都市計画部

目 次

札幌圏都市計画高度利用地区の変更

	ページ
計画書	1
変更理由	3
位置図	4
計画図	5
新旧対照表	6
新旧対照図	7

札幌圏都市計画高度利用地区の変更（札幌市決定）

都市計画高度利用地区を次のように変更する。

種 類	面 積 (h a)	建築物の容積率の最高 限度 (※1)	建築物の容積率の最低 限度	建築物の建蔽率の最高 限度	建築物の建築面積の最 低限度	備 考
高度利用地区 (北海道庁西地区)	約 1.1	70/10	30/10	8/10	200 m ²	昭和51年5月 14日決定
ただし、建築物の建蔽率の最高限度は、建築基準法第53条第6項第1号に該当する建築物にあつては10分の1を加えた数値とする。						

「位置、区域は計画図表示のとおり。」

種 類	面 積 (h a)	建築物の容積率の最高 限度 (※1)	建築物の容積率の最低 限度	建築物の建蔽率の最高 限度 (※3)	建築物の建築面積の最 低限度	備 考
高度利用地区 (一条橋周辺地区) *3	約 1.6 *3	50/10	20/10	5/10	200 m ²	昭和55年4月 19日決定
高度利用地区 (北4西5南地区)	約 0.9	80/10 *1	30/10	5/10	200 m ²	昭和55年11月 18日決定
高度利用地区 (豊平3・3地区第一地区)	約 0.3	45/10	20/10	6/10	200 m ²	昭和56年6月 4日決定
高度利用地区 (豊平3・3地区第二地区)	約 0.3 *4	25/10	10/10	4/10	200 m ²	昭和56年6月 4日決定
高度利用地区 (豊平3・3地区第三地区) *4	約 0.3 *4	35/10 *4	10/10	4/10	200 m ²	昭和56年6月 4日決定
高度利用地区 (札幌駅北口地区第一地区)	約 14.6 *9	70/10 *3	30/10	8/10	300 m ²	昭和58年1月 27日決定
高度利用地区 (札幌駅北口地区第二地区)	約 5.2	40/10	20/10	8/10	200 m ²	昭和58年1月 27日決定
高度利用地区 (苗穂中央第二地区)	約 1.1	30/10	15/10	6/10	200 m ²	昭和60年7月 11日決定
高度利用地区 (旧永山邸周辺地区)	約 3.0	35/10	15/10	7/10	200 m ²	昭和60年7月 11日決定
高度利用地区 (北4西5北地区)	約 1.1	80/10	40/10	5/10	500 m ²	昭和60年11月 11日決定
高度利用地区 (苗穂中央地区)	約 6.0 *2	30/10	10/10	8/10	200 m ²	昭和61年6月 30日決定
高度利用地区 (豊平橋南第一地区)	約 1.3	50/10	20/10	5/10	200 m ²	昭和61年11月 13日決定
高度利用地区 (JR琴似駅南口地区)	約 2.1 *5	50/10	20/10	7/10	200 m ²	平成3年3月 28日決定

種 類	面 積 (h a)	建築物の容 積率の最高 限度 (※1)	建築物の容 積率の最低 限度	建築物の建 蔽率の最高 限度 (※3)	建築物の建 築面積の最 低限度	備 考
高度利用地区 (苗穂中央第三東地区)	約 0.9	敷地面積が 500 m ² 以上の 場合 45/10	15/10	敷地面積が 500 m ² 以上の 場合 5/10	200 m ²	平成3年9月 10 日 決 定
		敷地面積が 500 m ² 未満の 場合 40/10		敷地面積が 500 m ² 未満の 場合 7/10		
高度利用地区 (札幌駅南口地区)	約 10.2	80/10	30/10	8/10	300 m ²	平成4年10月 16 日 決 定
高度利用地区 (手稲本町2・4地区第一地区)	約 0.6 *4	45/10	15/10	8/10	200 m ²	平成7年7月 11 日 決 定
高度利用地区 (手稲本町2・4地区第二地区)	約 0.2 *4	30/10	10/10	8/10	200 m ²	平成7年7月 11 日 決 定
高度利用地区 (琴似3・1地区)	約 2.2	30/10	10/10	5/10	200 m ²	平成7年7月 11 日 決 定
高度利用地区 (北13東7地区第一地区)	約 0.6	35/10	10/10	7/10	200 m ²	平成8年3月 29 日 決 定
高度利用地区 (北13東7地区第二地区)	約 0.2	35/10	10/10	5/10	200 m ²	平成8年3月 29 日 決 定
高度利用地区 (北13東7地区第三地区)	約 0.2	25/10	10/10	5/10	200 m ²	平成8年3月 29 日 決 定
高度利用地区 (菊水1・2地区第一地区)	約 0.5	40/10	20/10	8/10	200 m ²	平成9年3月 28 日 決 定
高度利用地区 (菊水1・2地区第二地区)	約 0.4	30/10	10/10	4/10	200 m ²	平成9年3月 28 日 決 定
高度利用地区 (JR篠路駅西地区)	約 2.9	20/10	5/10	6/10	200 m ²	平成10年3月 31 日 決 定
高度利用地区 (北12西23地区)	約 1.1	20/10	5/10	6/10	200 m ²	平成10年3月 31 日 決 定
高度利用地区 (北8西3西地区)	約 0.8 *7	80/10	30/10	6/10	300 m ²	平成12年10月 2 日 決 定
高度利用地区 (JR琴似駅北口地区)	約 1.2	30/10	10/10	6/10	200 m ²	平成13年5月 17 日 決 定
高度利用地区 (北8西3東地区)	約 0.7	90/10	30/10	5/10	300 m ²	平成14年12月 6 日 決 定
		95/10 (※2)				

種 類	面 積 (h a)	建築物の容積率の最高 限度(※1)	建築物の容積率の最低 限度	建築物の建蔽率の最高 限度(※3)	建築物の建 築面積の最 低限度	備 考
高度利用地区 (琴似4・1地区) *8	約 2.8 *8	25/10	10/10	6/10	200 m ²	平成16年3月 3 日 決 定
高度利用地区 (琴似4・2地区第一地区)	約 1.5	30/10	10/10	5/10	200 m ²	平成21年9月 3 日 決 定
高度利用地区 (琴似4・2地区第二地区)	約 0.1	20/10	3/10	4/10	200 m ²	平成21年9月 3 日 決 定
高度利用地区 (手稲本町1・3地区)	約 0.3	40/10	15/10	8/10	200 m ²	平成24年9月 2 8 日 決 定
高度利用地区 (北4東6周辺地区)	約 4.1	30/10	10/10	8/10	200 m ²	平成27年3月 2 6 日 決 定
合 計	約 70.4					

(※1) 建築物の容積率の最高限度は、建築基準法第52条第14項第1号及び同法第59条の2の規定により、同法第52条第1項から第9項までの規定による容積率の限度を超えることの許可を受けた建築物については、適用しない。

(※2) 北8西3東地区内における建築物の容積率の最高限度については、市長が都市機能の更新に寄与すると認める屋内公開空地を設ける建築物にあつては、10分の95を適用する。

(※3) 建築物の建蔽率の最高限度は、建築基準法第53条第3項各号のいずれかに該当する建築物にあつては10分の1を、同項各号のいずれにも該当する建築物又は同条第6項第1号に該当する建築物については10分の2を加えた数値とし、同条同項第2号又は第3号に該当する建築物にあつては、当該限度の規定を適用しない。

- *1 昭和 61 年 6 月 30 日変更
- *2 平成 3 年 9 月 10 日変更
- *3 平成 4 年 10 月 16 日変更
- *4 平成 8 年 3 月 29 日変更
- *5 平成 9 年 3 月 28 日変更
- *6 平成 12 年 10 月 2 日変更
- *7 平成 14 年 12 月 6 日変更
- *8 平成 21 年 9 月 3 日変更
- *9 令和 2 年 月 日変更

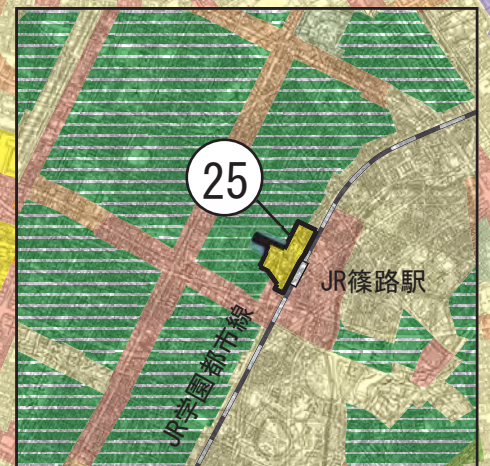
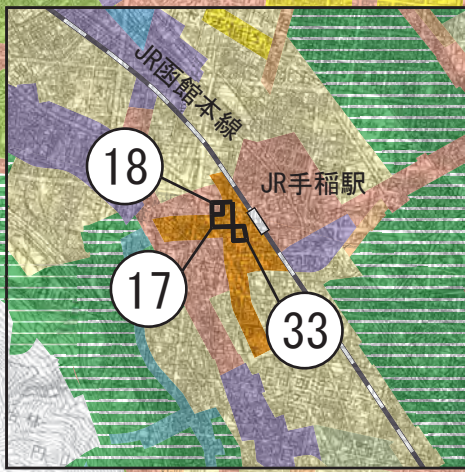
「位置、区域及び壁面の位置の制限は計画図表示のとおり。ただし、壁面の位置の制限は、歩廊その他これに類する用途に供する建築物の部分（建築物の1階に設ける歩廊にあつては、当該部分のうち柱に限る。）については、適用しない。」

理 由

札幌駅北口地区第一地区の南側の区域界を、札幌圏都市計画都市高速鉄道の区域界である鉄道高架北側線としていることから、都市高速鉄道の区域の変更に伴い本地区の区域も変更するものである。

札幌圏都市計画 高度利用地区 位置図

1:30000




凡例

1	北海道庁西地区	約 1.1 ha
2	一条橋周辺地区	約 1.6 ha
3	北4西5南地区	約 0.9 ha
4	豊平3・3地区第一地区	約 0.3 ha
5	豊平3・3地区第二地区	約 0.3 ha
6	豊平3・3地区第三地区	約 0.3 ha
7	札幌駅北口地区第一地区	約 14.6 ha
8	札幌駅北口地区第二地区	約 5.2 ha
9	苗穂中央第二地区	約 1.1 ha
10	旧永山邸周辺地区	約 3.0 ha
11	北4西5北地区	約 1.1 ha
12	苗穂中央地区	約 6.0 ha
13	豊平橋南第一地区	約 1.3 ha
14	JR琴似駅南口地区	約 2.1 ha
15	苗穂中央第三東地区	約 0.9 ha
16	札幌駅南口地区	約 10.2 ha
17	手稲本町2・4地区第一地区	約 0.6 ha
18	手稲本町2・4地区第二地区	約 0.2 ha
19	琴似3・1地区	約 2.2 ha
20	北13東7地区第一地区	約 0.6 ha
21	北13東7地区第二地区	約 0.2 ha
22	北13東7地区第三地区	約 0.2 ha
23	菊水1・2地区第一地区	約 0.5 ha
24	菊水1・2地区第二地区	約 0.4 ha
25	JR篠路駅西地区	約 2.9 ha
26	北12西23地区	約 1.1 ha
27	北8西3西地区	約 0.8 ha
28	JR琴似駅北口地区	約 1.2 ha
29	北8西3東地区	約 0.7 ha
30	琴似4・1地区	約 2.8 ha
31	琴似4・2地区第一地区	約 1.5 ha
32	琴似4・2地区第二地区	約 0.1 ha
33	手稲本町1・3地区	約 0.3 ha
34	北4東6周辺地区	約 4.1 ha
合計		約 70.4 ha

高度利用地区計画図 (札幌駅北口地区第一地区)

S = 1/3,000

凡例



高度利用地区
(札幌駅北口地区第一地区)

縮尺

0 50 100 m



北大本部

北大事務局

学术交流会館

北九条小学校

創成川

市道西6丁目線

3・4・8 都市計画道路 北8条線

北海道クリスチャン
センター

道路幅員25M

道路中心線

道路幅員20M

ヨドバシカメラ

道路中心線

3・3・6 都市計画道路
西5丁目・柳川通

道路中心線

道路幅員20M

道路中心線

道路幅員20M

道路中心線

見通し線

地番界

地番界

見通し線

道路中心線

道路幅員20M

市道西3丁目線

道路中心線

道路幅員20M

道路中心線

札幌第一合同庁舎

3・3・1 都市計画道路 創成川通

道路中心線

道路幅員56.82M

市道北7条線

都市高速鉄道高架北側線

J R 札幌駅

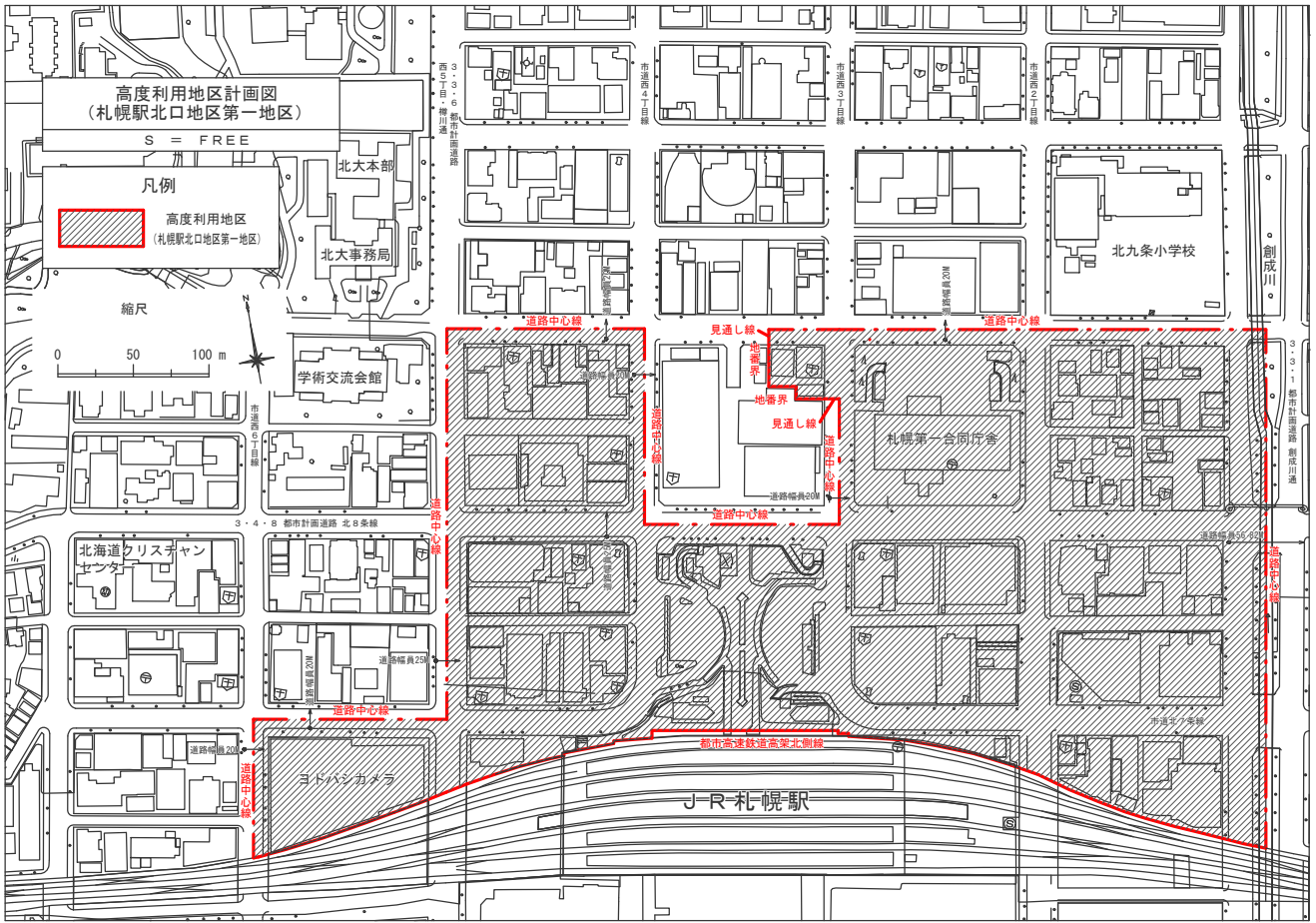
新旧対照表

新						
種 類	面 積 (h a)	建築物の容積率の最高 限度 (※1)	建築物の容積率の 最低限度	建築物の 建蔽率の 最高限度 (※3)	建築物の 面積の 最低限 度	備 考
高度利用地区 (札幌駅北口地区第一地区)	約 14. <u>6</u> *9	70/10 *3	30/10	8/10	300 m ²	昭和58年1月27 日決定
合 計	約 70. <u>4</u>					
*1 昭和 61 年 6 月 30 日 変更 *2 平成 3 年 9 月 10 日 変更 *3 平成 4 年 10 月 16 日 変更 *4 平成 8 年 3 月 29 日 変更 *5 平成 9 年 3 月 28 日 変更 *6 平成 12 年 10 月 2 日 変更 *7 平成 14 年 12 月 6 日 変更 *8 平成 21 年 9 月 3 日 変更 *9 令和 2 年 月 日 変更						
旧						
種 類	面 積 (h a)	建築物の容積率の最高 限度 (※1)	建築物の容積率の 最低限度	建築物の 建蔽率の 最高限度 (※3)	建築物の 面積の 最低限 度	備 考
高度利用地区 (札幌駅北口地区第一地区)	約 14. <u>7</u> *7	70/10 *3	30/10	8/10	300 m ²	昭和58年1月27 日決定
合 計	約 70. <u>5</u>					
*1 昭和 61 年 6 月 30 日 変更 *2 平成 3 年 9 月 10 日 変更 *3 平成 4 年 10 月 16 日 変更 *4 平成 8 年 3 月 29 日 変更 *5 平成 9 年 3 月 28 日 変更 *6 平成 12 年 10 月 2 日 変更 *7 平成 14 年 12 月 6 日 変更 *8 平成 21 年 9 月 3 日 変更						

(変更内容) 区域及び面積の変更 (約 700 m²の縮小)

高度利用地区（札幌駅北口地区第一地区） 新旧対照図

新



旧

