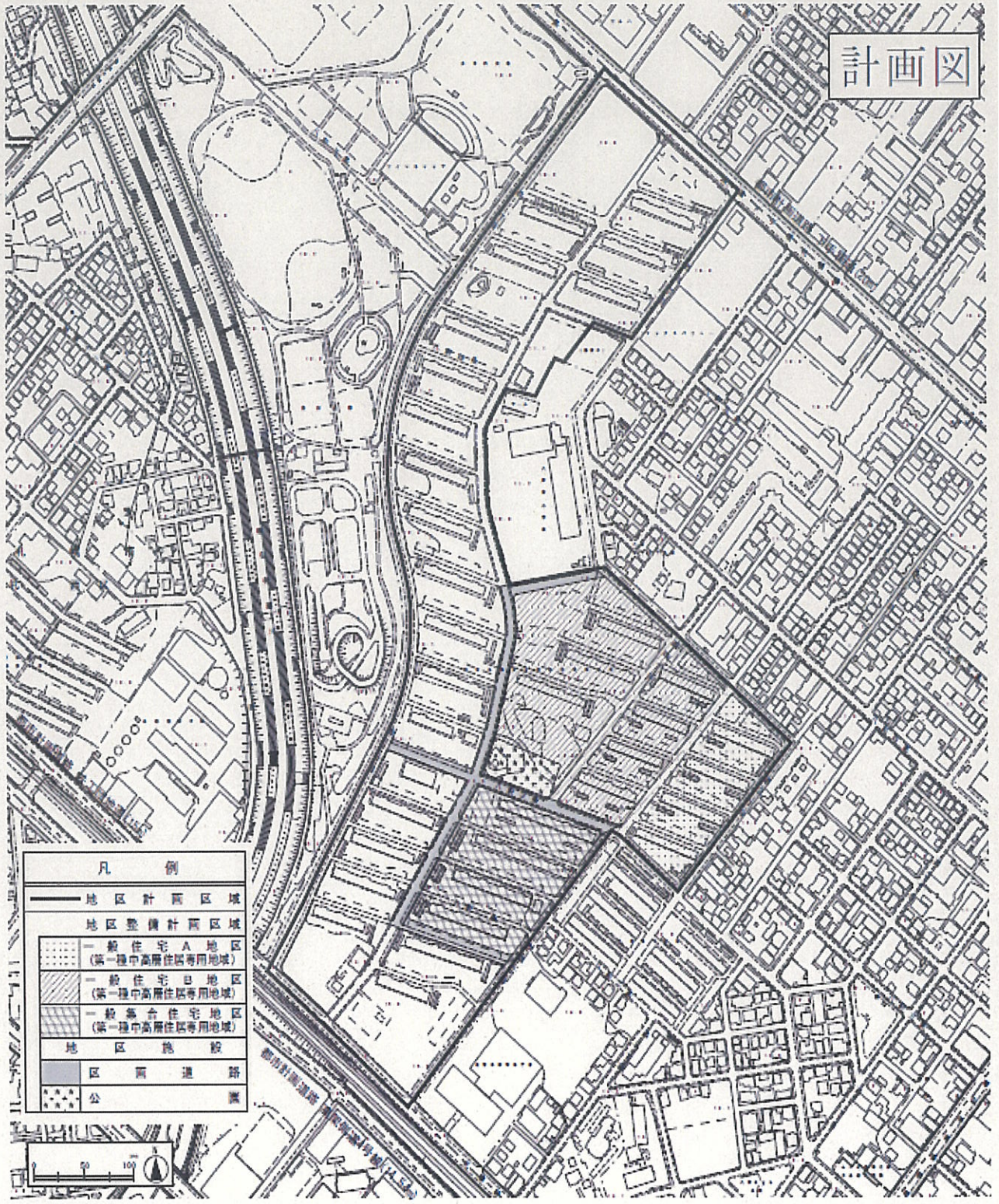
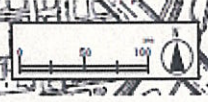


農試公園東地区 地区計画

計画図

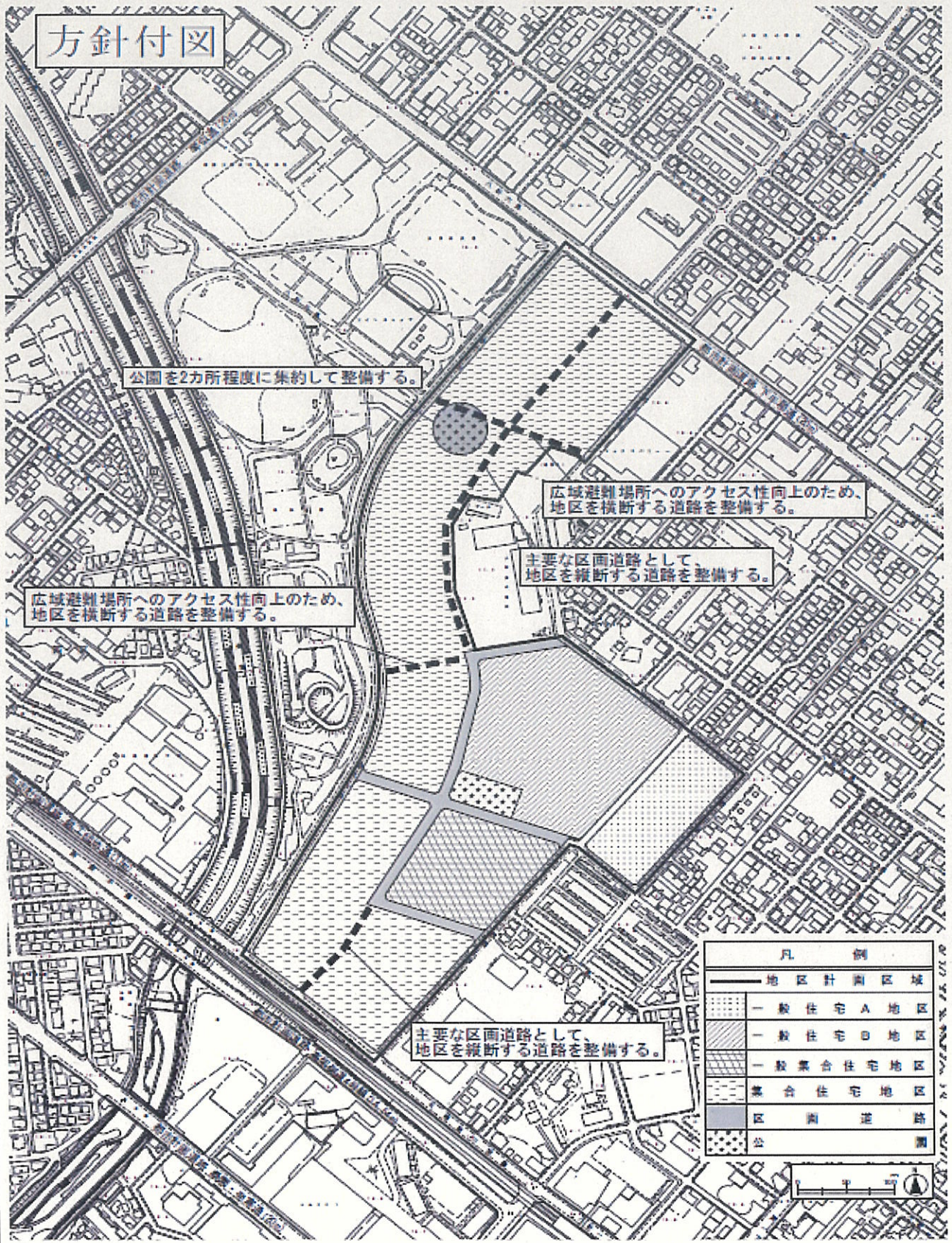


| 凡 例 |                            |
|-----|----------------------------|
|     | 地区計画区域                     |
|     | 地区整備計画区域                   |
|     | 一般住宅A地区<br>(第一種中高層住居専用地域)  |
|     | 一般住宅B地区<br>(第一種中高層住居専用地域)  |
|     | 一般集合住宅地区<br>(第一種中高層住居専用地域) |
|     | 地区道路                       |
|     | 区画道路                       |
|     | 公園                         |



農試公園東地区 地区計画

方針付図



公園を2カ所程度に集約して整備する。

広域避難場所へのアクセス性向上のため、地区を横断する道路を整備する。

主要な区画道路として、地区を横断する道路を整備する。

広域避難場所へのアクセス性向上のため、地区を横断する道路を整備する。

主要な区画道路として、地区を横断する道路を整備する。

| 凡 例 |          |
|-----|----------|
|     | 地区計画区域   |
|     | 一般住宅A地区  |
|     | 一般住宅B地区  |
|     | 一般集合住宅地区 |
|     | 集合住宅地区   |
|     | 区画道路     |
|     | 公園       |

