

札幌圏都市計画道路の変更（札幌市決定）

1. 都市計画道路中 8・4・35号 仮称 札幌駅前通公共地下歩道を次のように変更する。

種別	名称		位置			区域	構造				備考
	番号	路線名	起点	終点	主な経過地	延長	構造形式	車線の数	幅員	地表式の区間における鉄道等との交差の構造	
特殊街路	8・4・35	仮称 札幌駅前通公共地下歩道	札幌市中央区北5条西3丁目	札幌市中央区大通西3丁目	札幌市中央区北3条西3丁目	約 680m	地下式		20m		歩行者専用道路
立体的な範囲			札幌市中央区大通西3丁目、札幌市中央区大通西4丁目及び、札幌市中央区北2条西4丁目地内において、立体的範囲を定める。								

「区域、構造及び立体的な範囲は計画図表示のとおり」

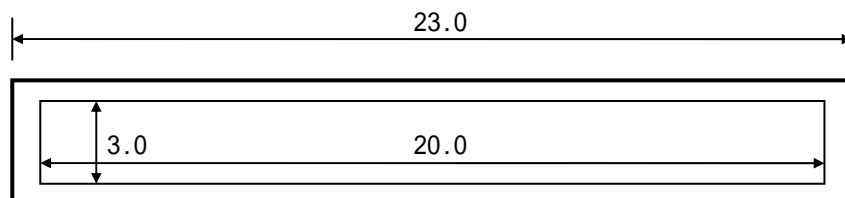
理由書

8・4・35 仮称 札幌駅前通公共地下歩道のうち、札幌市中央区大通西3丁目地内の出入口について、地上部における歩行者の利便性・視認性向上及び当該地内民間開発との連携を図るため、本案のとおり区域を変更するものである。

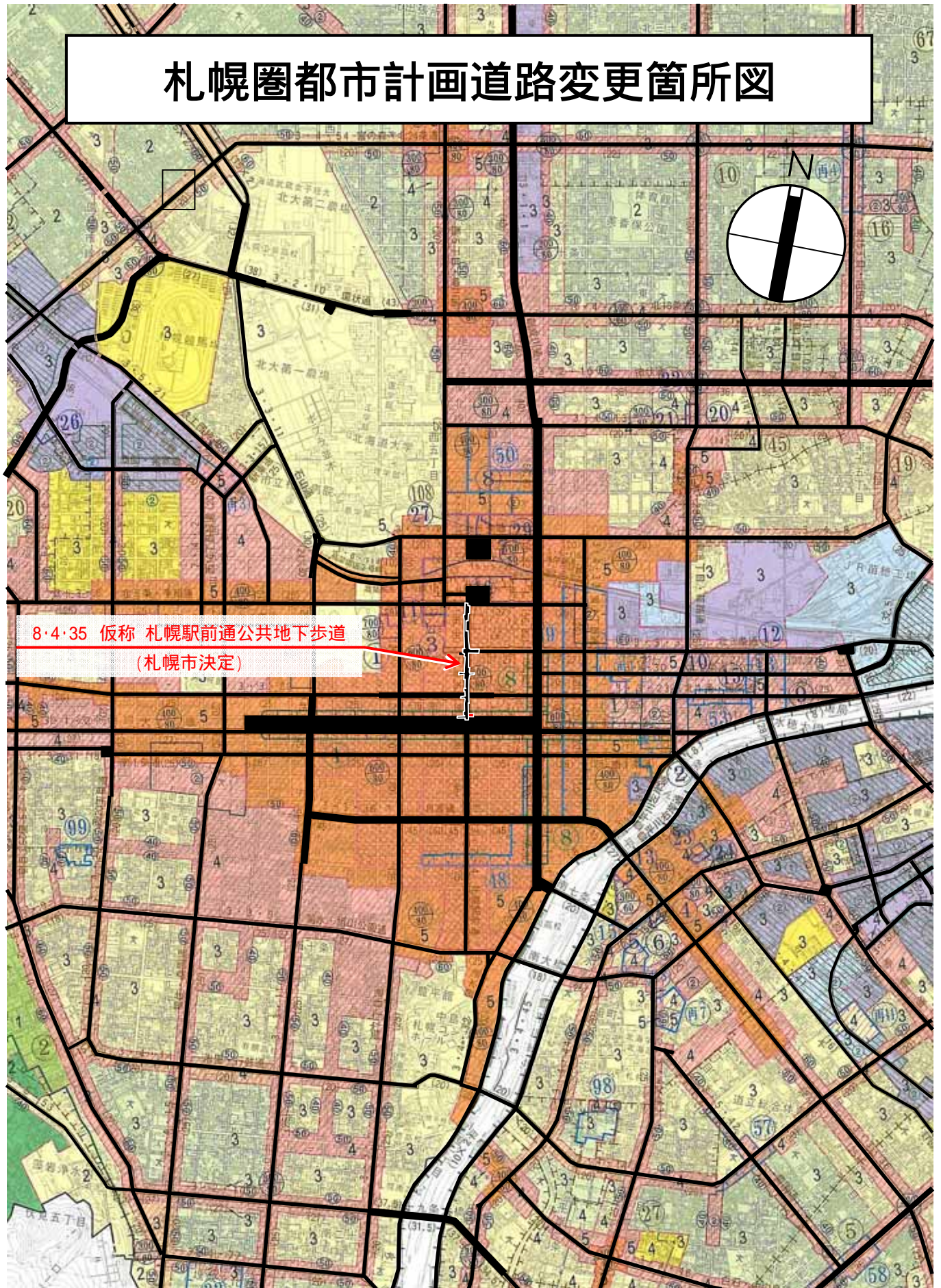
変更説明書

新		旧		変更内容
番号	路線名	番号	路線名	
8・4・35	仮称 札幌駅前通公共地下歩道	8・4・35	仮称 札幌駅前通公共地下歩道	一部区域の変更

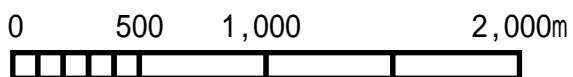
定規図





札幌圏都市計画道路変更箇所図



縮尺 1:30,000

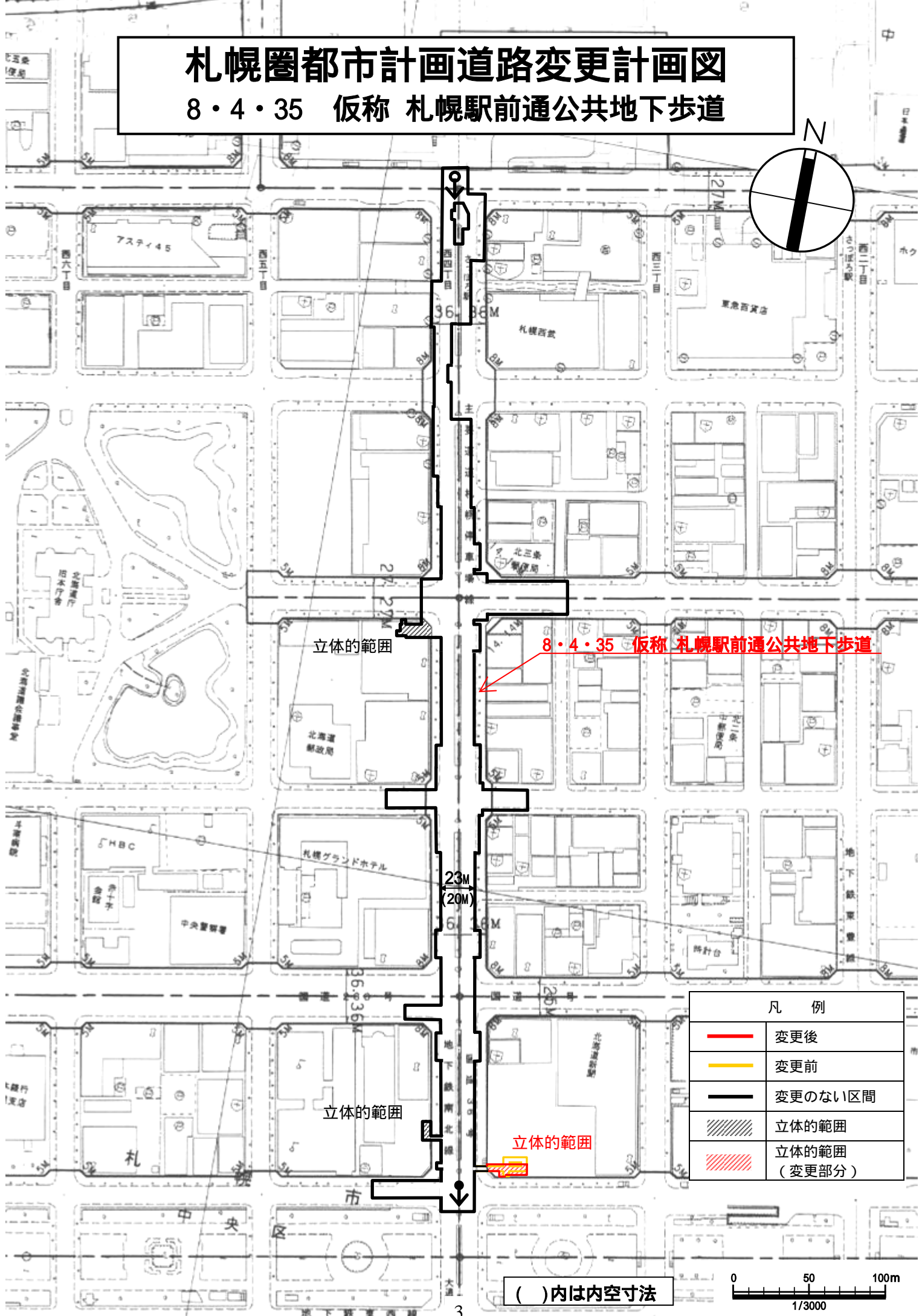
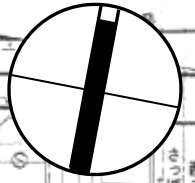


凡 例	
	変更のない区間
	変更箇所

札幌圏都市計画道路変更計画図

8・4・35 仮称 札幌駅前通公共地下歩道

N



立体的範囲

8・4・35 仮称 札幌駅前通公共地下歩道

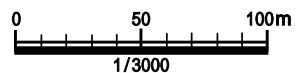
23M
(20M)

立体的範囲

立体的範囲

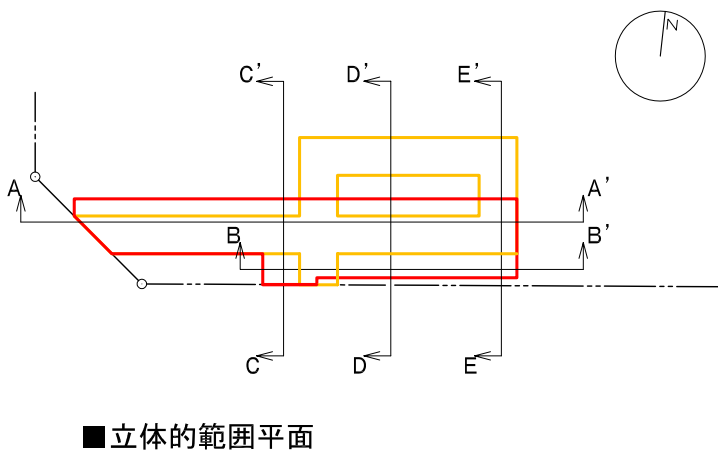
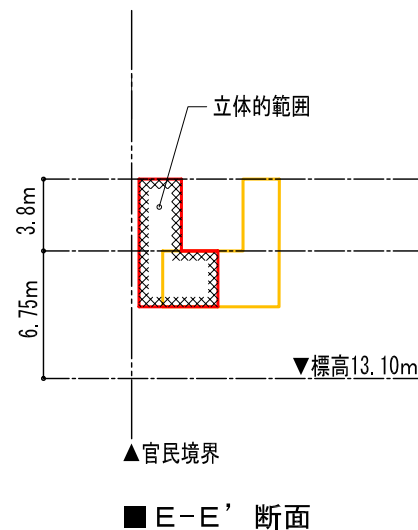
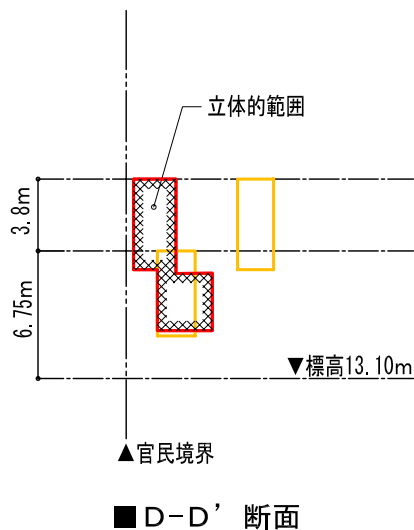
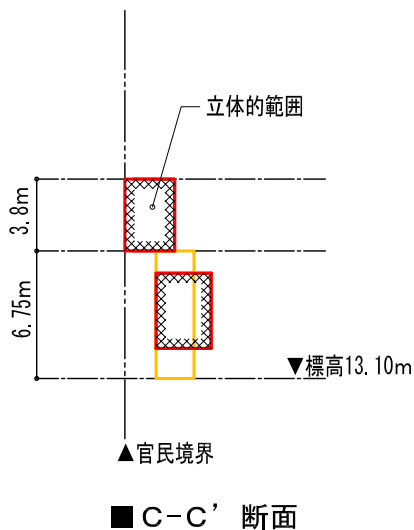
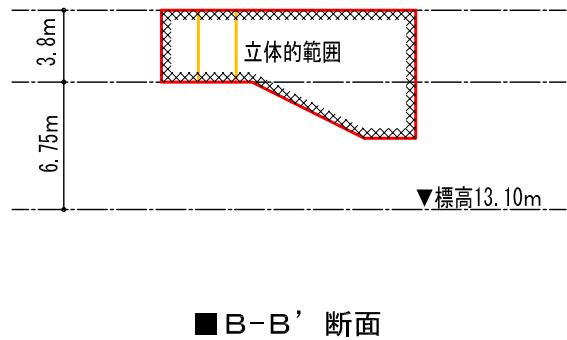
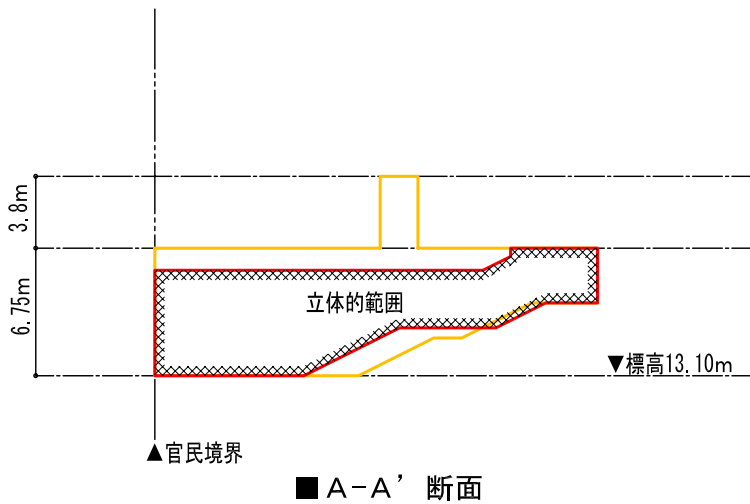
凡 例	
	変更後
	変更前
	変更のない区間
	立体的範囲
	立体的範囲 (変更部分)

()内は内空寸法

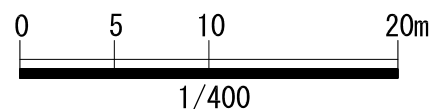


札幌圏都市計画道路変更 計画図2

8.4.35 仮称 札幌駅前通公共地下歩道（立体的範圍①）

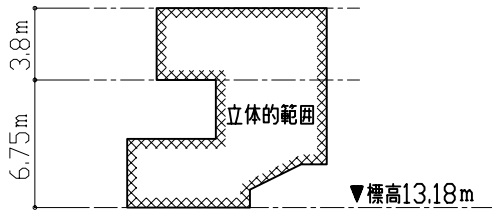


凡例	
	立体的範圍 変更後
	立体的範圍 変更前

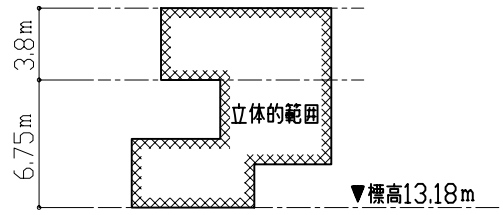


札幌圏都市計画道路変更 計画図③

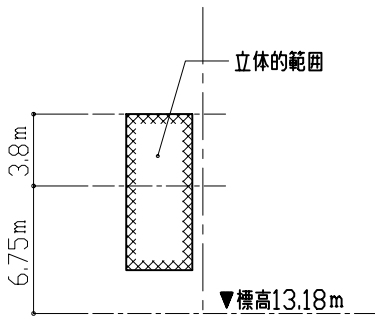
8.4.35 仮称 札幌駅前通公共地下歩道（立体的範囲②）



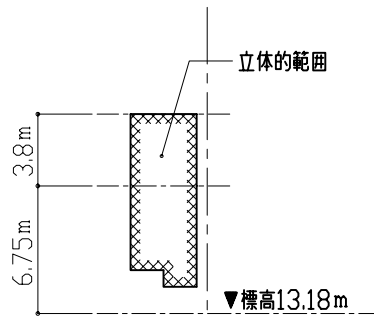
■ A-A' 断面



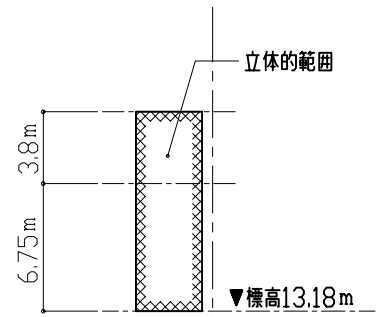
■ B-B' 断面



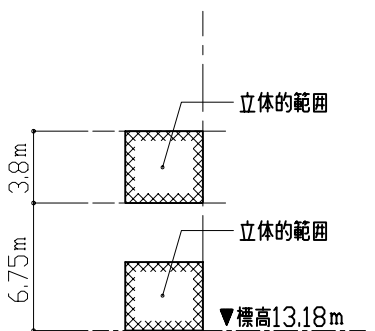
■ C-C' 断面



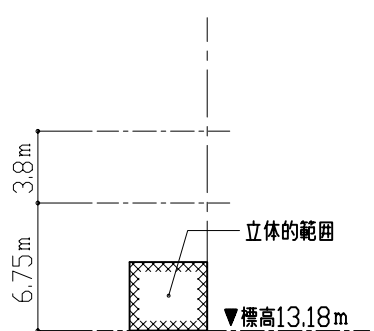
■ D-D' 断面



■ E-E' 断面



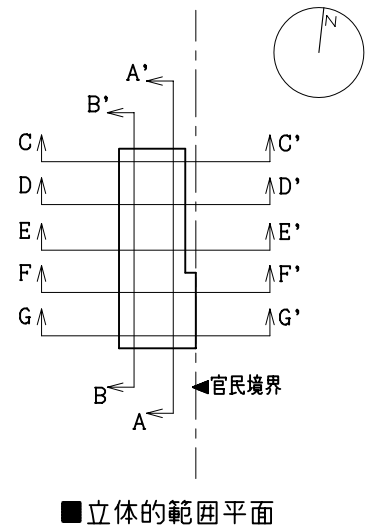
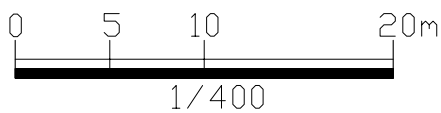
■ F-F' 断面



■ G-G' 断面

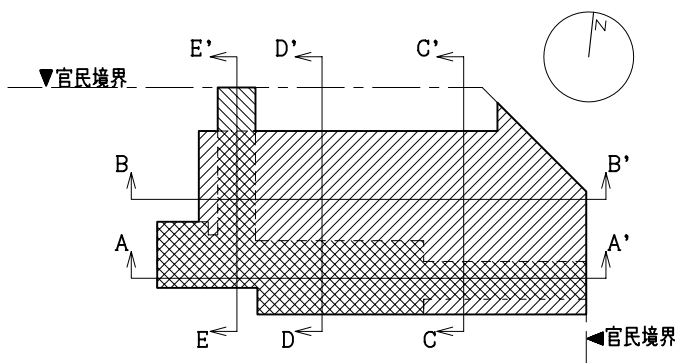
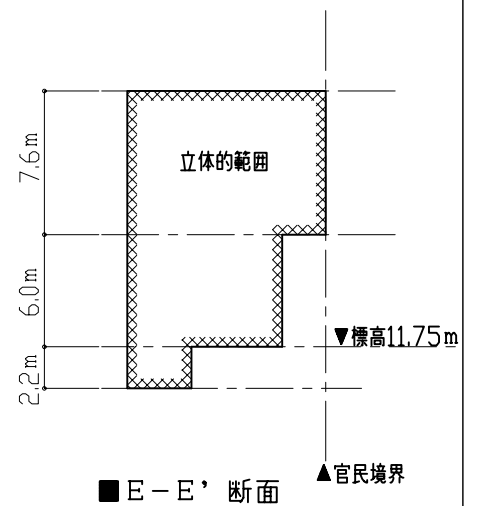
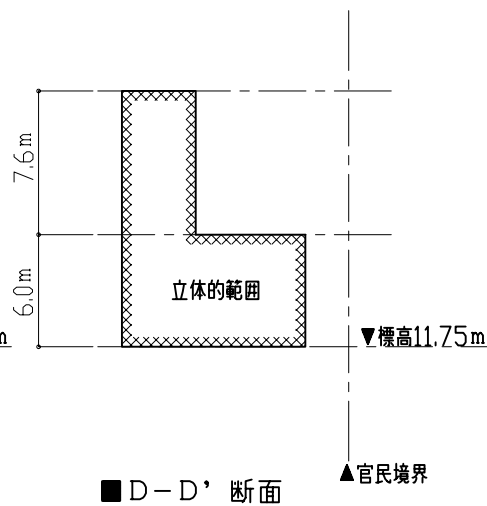
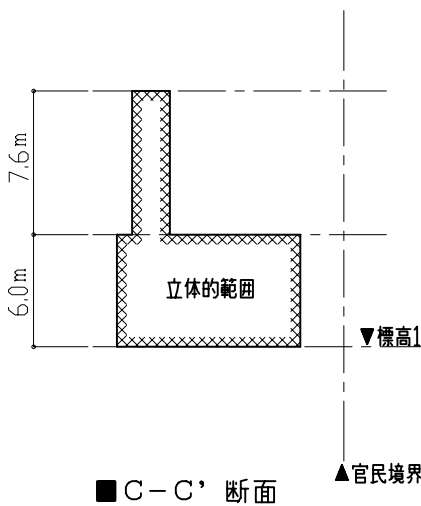
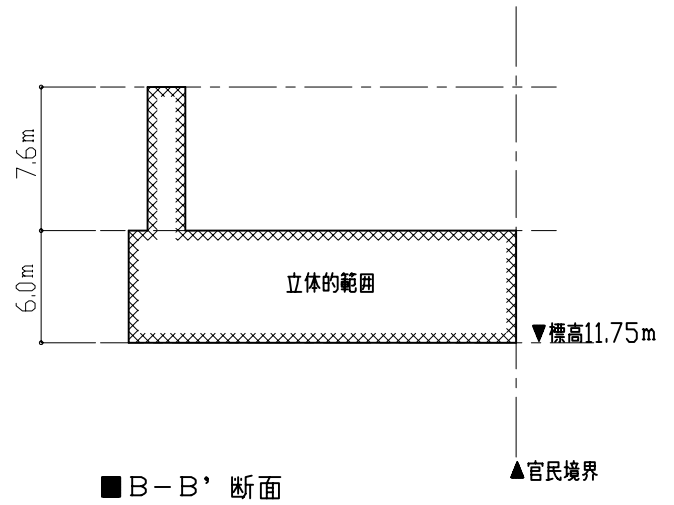
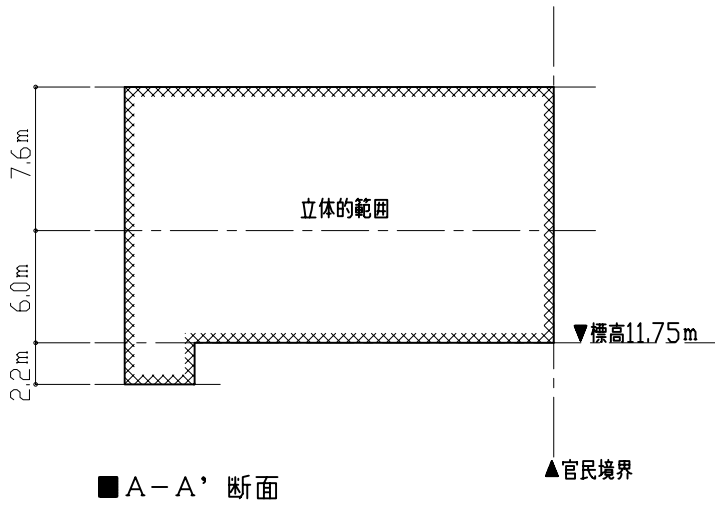
凡例

	立体的範囲 変更のない区間
--	---------------



■ 立体的範囲平面

札幌圏都市計画道路変更 計画図4 8.4.35 仮称 札幌駅前通公共地下歩道（立体的範囲③）

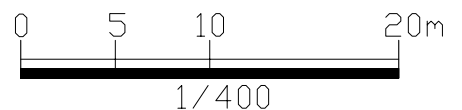


凡例

	立体的区域上部の高さ：標高11.75m+6.0m 立体的区域下部の高さ：標高11.75m
	立体的区域上部の高さ：標高11.75m+13.6m 立体的区域下部の高さ：標高11.75m+6.0m
	立体的区域上部の高さ：標高11.75m+13.6m 立体的区域下部の高さ：標高11.75m（一部標高11.75m-2.2m）

凡例

	立体的範囲 変更のない区間
--	---------------



札幌圏都市計画道路変更 参考図

8.4.35 仮称 札幌駅前通公共地下歩道（立体的区域①）

