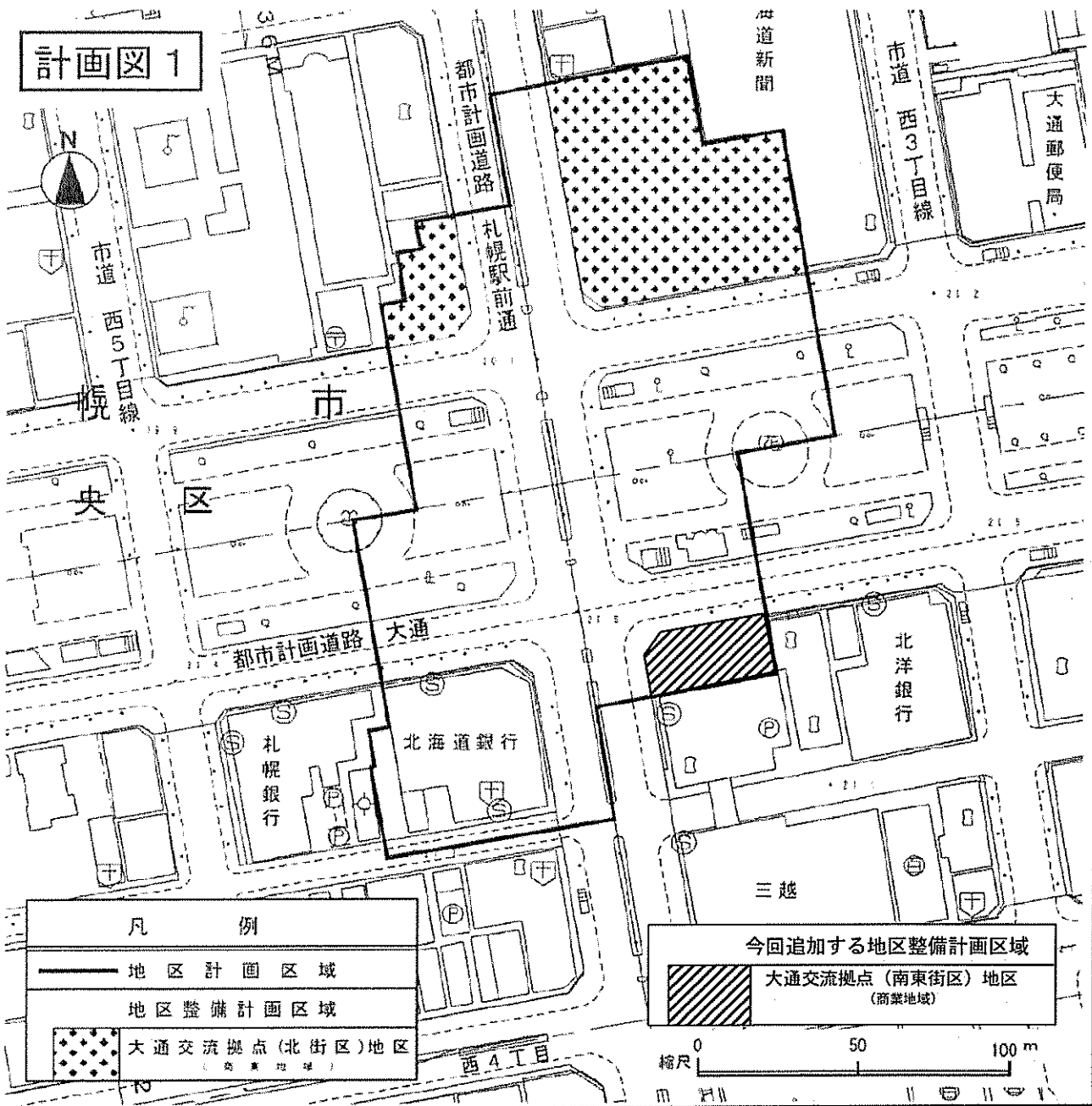


札幌圏都市計画 大通交流拠点地区 地区計画

位置図



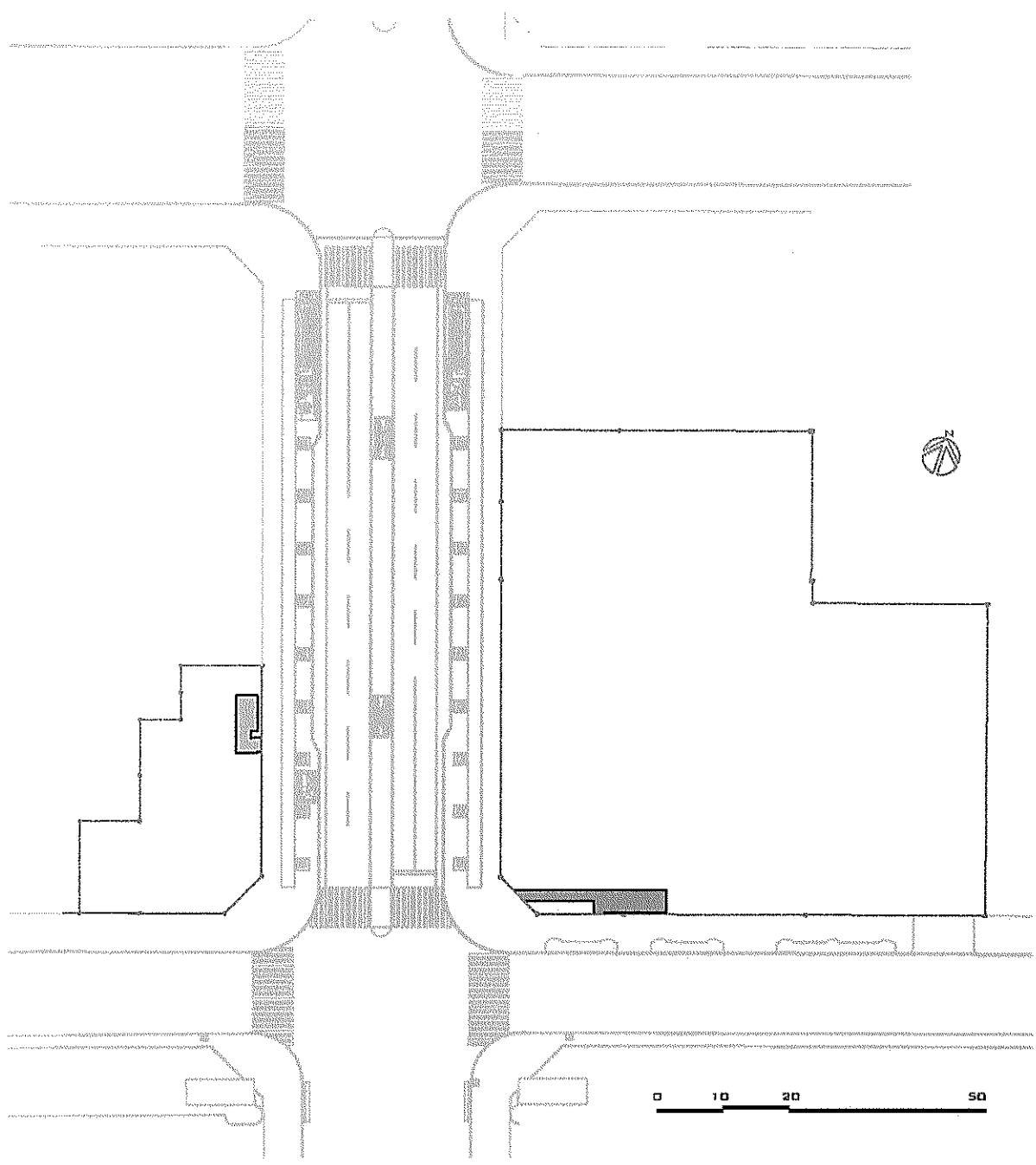
計画図 1



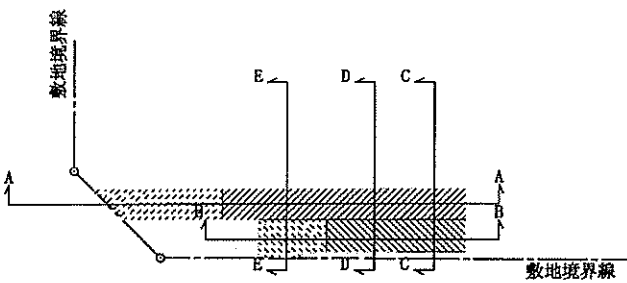
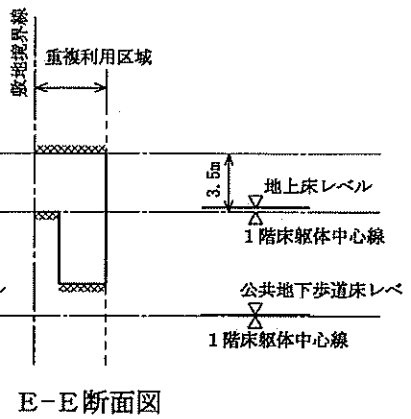
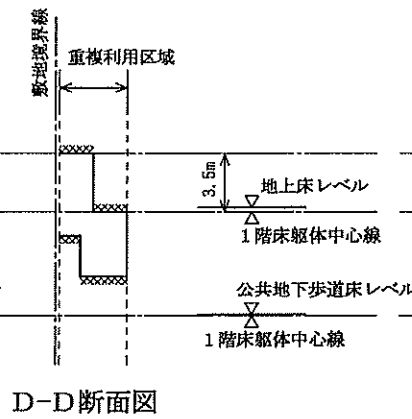
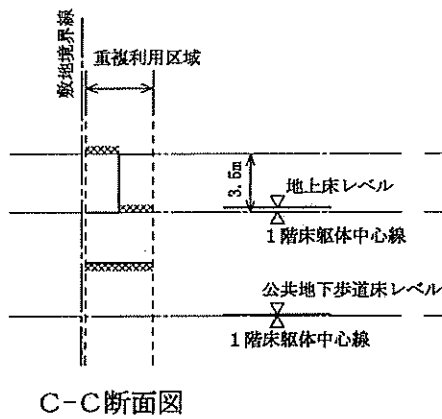
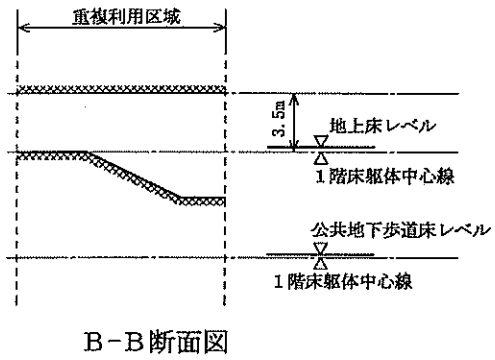
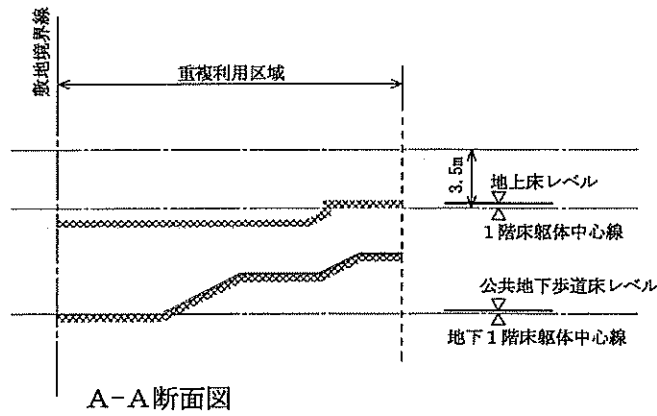
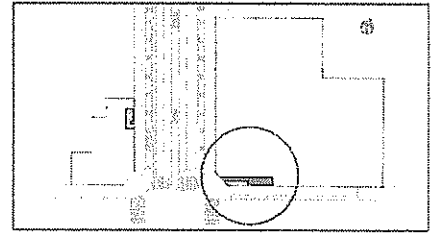
凡 例

- 地区計画区域
- 地区整備計画区域
- 大通交流拠点(北街区)地区(商業地域)

今回追加する地区整備計画区域
 大通交流拠点(南東街区)地区
 (商業地域)



凡例
[Shaded Box] 重複利用区域

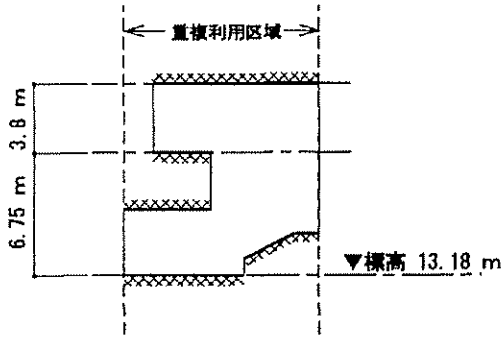


- ⊘ 道路上部における建築物等の建築限界
- ⊘ 道路下部における建築物等の建築限界

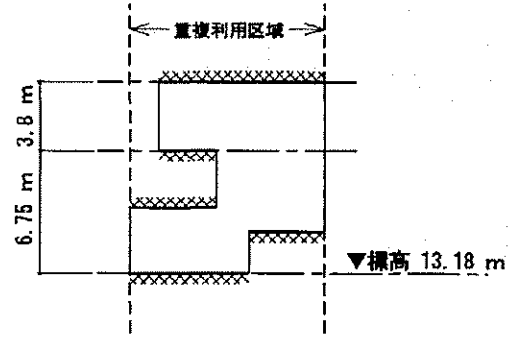
- ▨ 1階床躯体中心以上、地上の高さ3.5mまでの区域
- ▨ 階段部の床躯体中心以上、地上の高さ3.5mまでの区域
- ▨ 階段部の床躯体中心以上、1階床躯体の中心までの区域
- ▨ 地下1階の床躯体中心以上、1階床躯体の中心までの区域



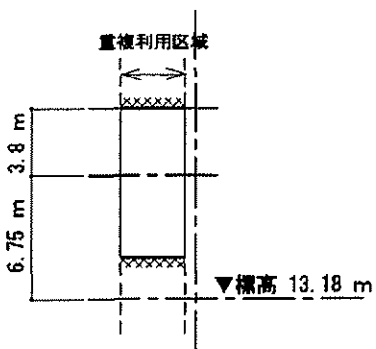
計画図 4



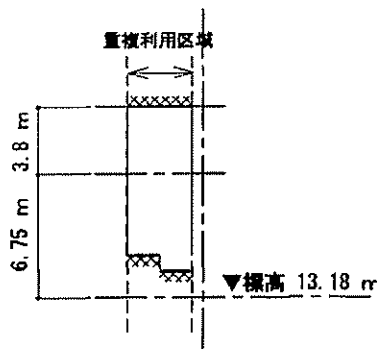
■ A - A' 断面



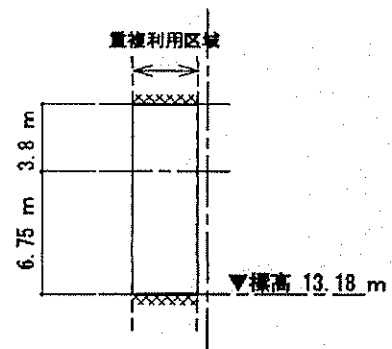
■ B - B' 断面



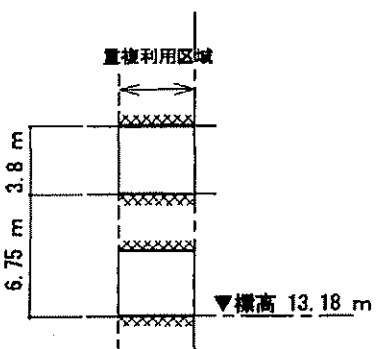
▲道路境界
■ C - C' 断面



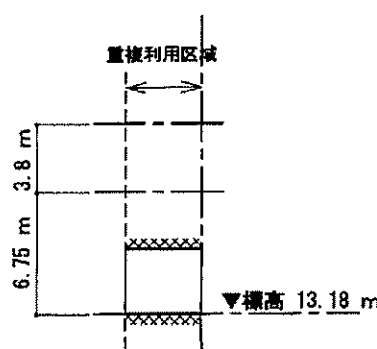
▲道路境界
■ D - D' 断面



▲道路境界
■ E - E' 断面



▲道路境界
■ F - F' 断面

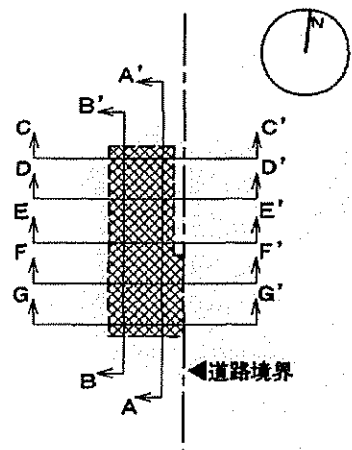


▲道路境界
■ G - G' 断面

凡例

×××× 道路上部における
建築物等の建築限界

×××× 道路下部における
建築物等の建築限界



■ 重複利用区域平面

