

札幌圏都市計画道路の変更（素案）

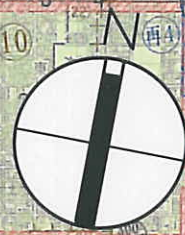
都市計画道路中 8・4・35 号仮称札幌駅前通公共地下歩道を次のように変更する。

種別	名称		位置			区域	構造				備考
	番号	路線名	起点	終点	主な通過点	延長	構造形式	車線の数	幅員	地表式の区間における鉄道等との交差の構造	
特殊街路	8・4・35	仮称札幌駅前通公共地下歩道	札幌市中央区北5条西3丁目	札幌市中央区大通西3丁目	札幌市中央区北3条西3丁目	約680m	地下式		20m		歩行者専用道路

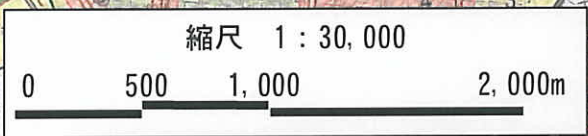
変更説明書

新		旧		変更内容
番号	路線名	番号	路線名	
8・4・35	仮称札幌駅前通公共地下歩道	8・4・35	仮称札幌駅前通公共地下歩道	区域の変更

札幌圏都市計画道路 箇所図

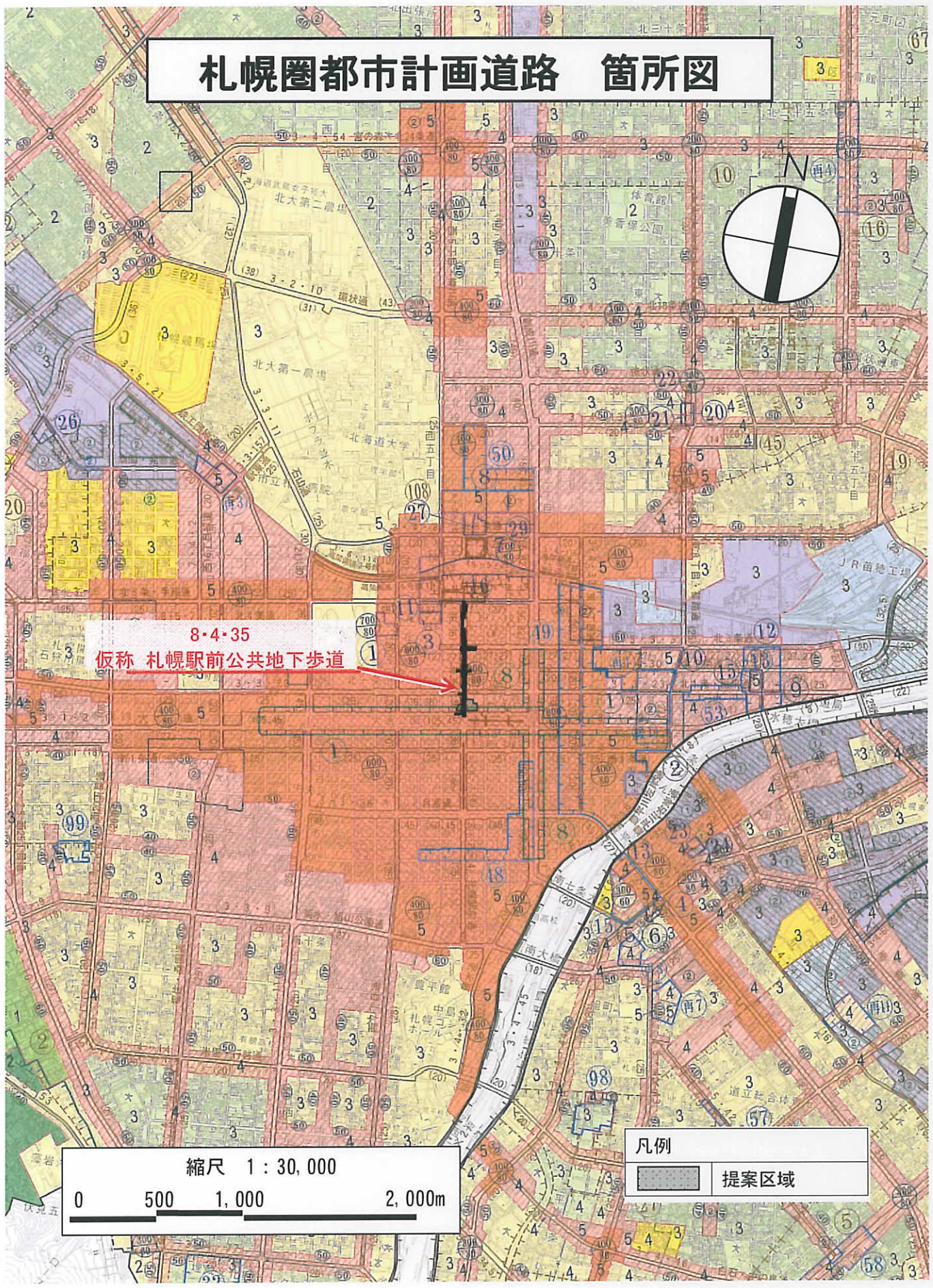


8-4-35
仮称 札幌駅前公共地下歩道



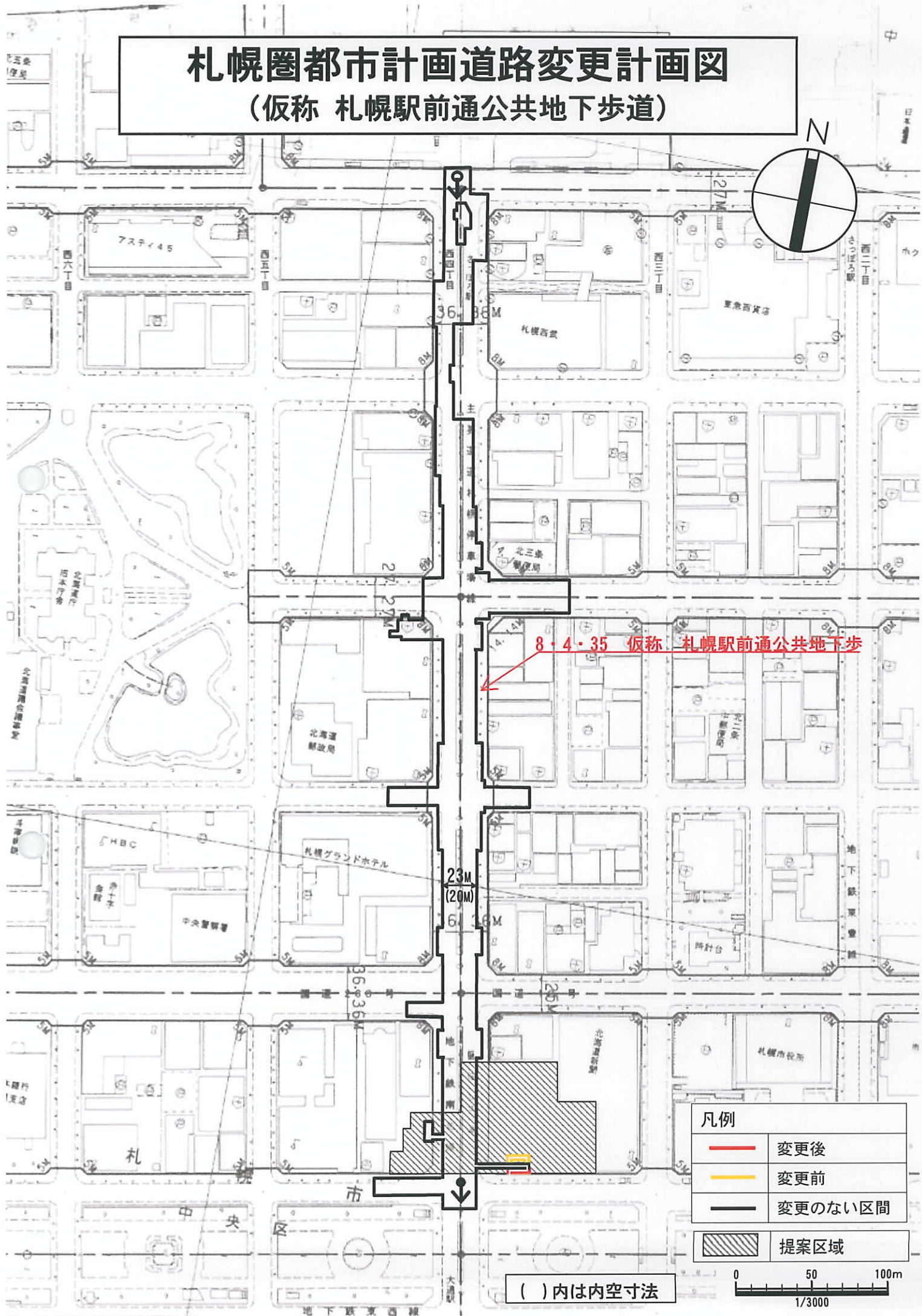
凡例

	提案区域
--	------



札幌圏都市計画道路変更計画図

(仮称 札幌駅前通公共地下歩道)



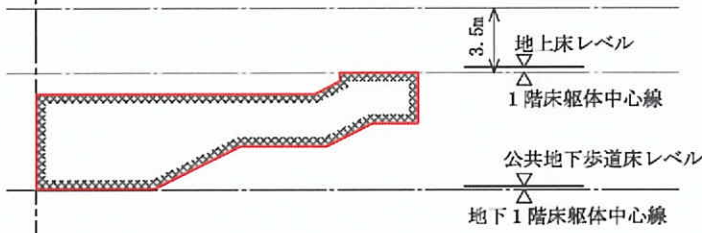
凡例	
	変更後
	変更前
	変更のない区間
	提案区域

()内は内空寸法

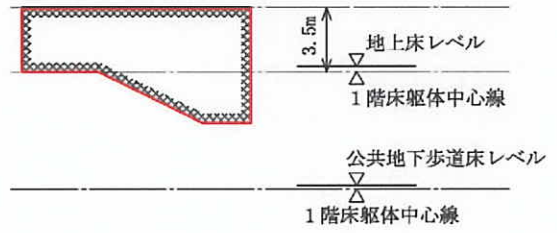


札幌圏都市計画道路変更 計画図 2
 8・4・35 仮称 札幌駅前通公共地下歩道（立体的範囲①）

官民境界

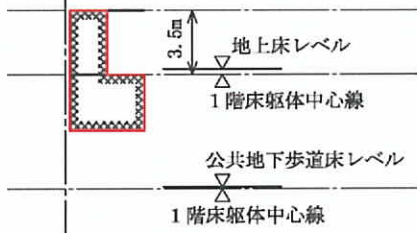


A-A断面図



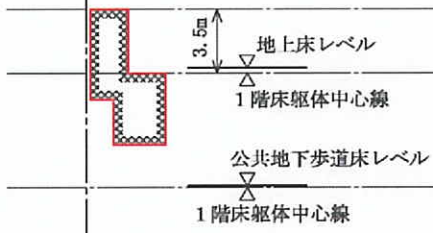
B-B断面図

官民境界



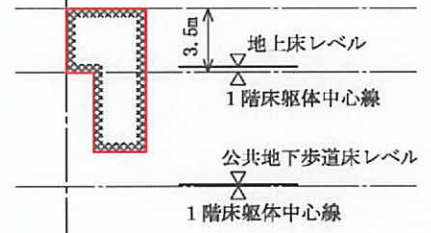
C-C断面図

官民境界

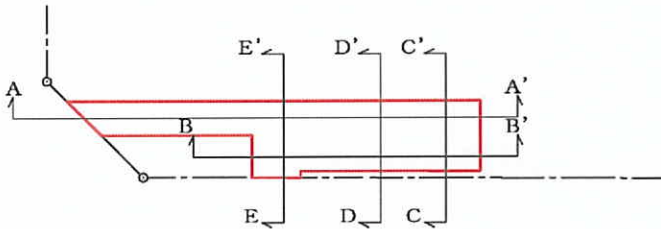


D-D断面図

官民境界



E-E断面図



立体的範囲



札幌圏都市計画道路変更 参考図 1
 8・4・35 仮称 札幌駅前通公共地下歩道（立体的範囲①）

