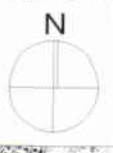


# 札幌圏都市計画道庁東地区（南街区）地区計画 位置図

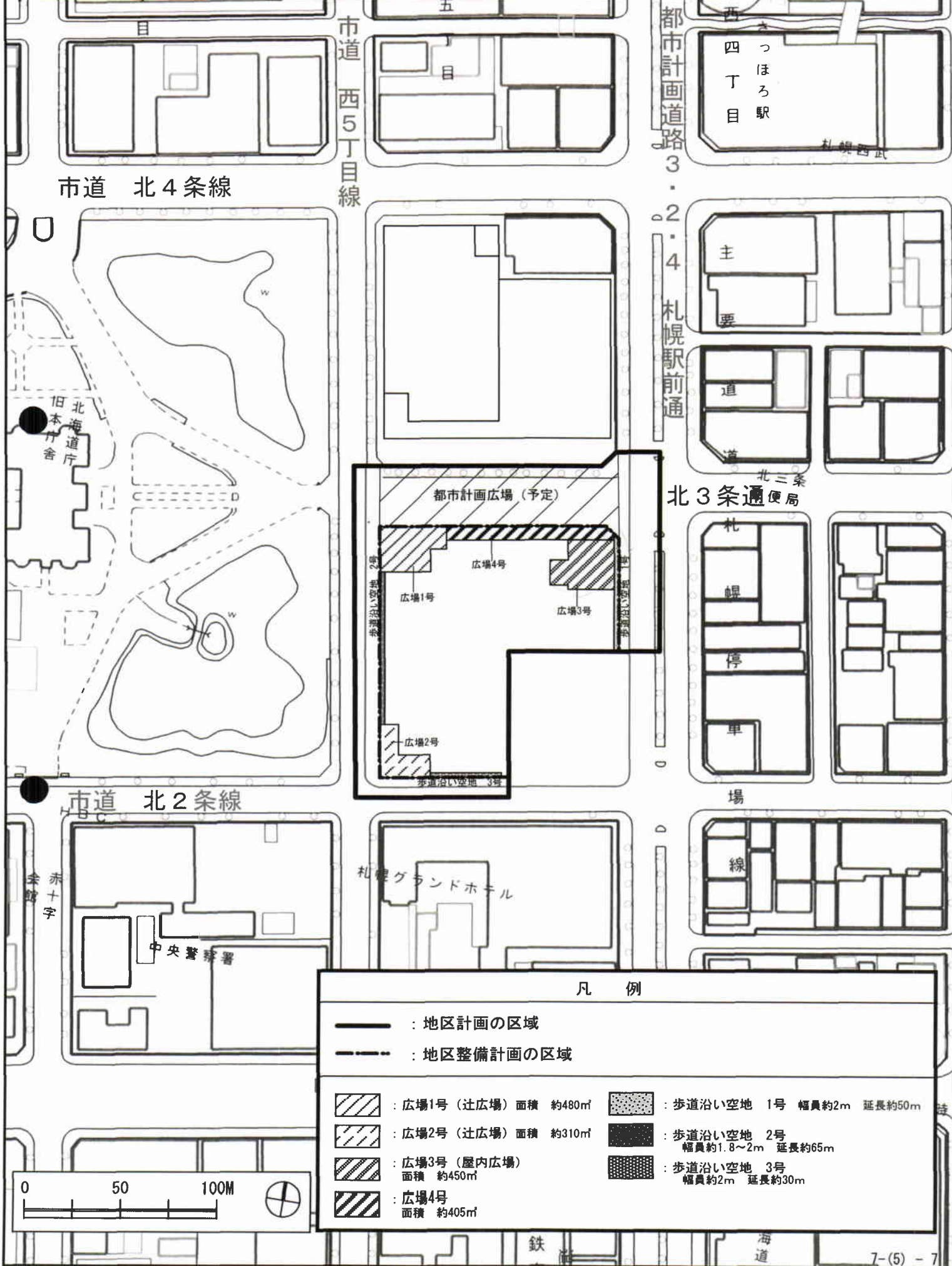


S=1:25,000

0 500 1,000M



# 札幌圏都市計画道庁東地区（南街区）地区計画 計画図 1



市道 北4条線

市道 西5丁目線

都市計画道路 3・2・4  
札幌駅前通

四  
っ  
ほ  
ろ  
目  
駅

主  
要

道  
道

北3条  
通  
便局

札  
幌  
停  
車  
場

線

旧北海道庁  
本庁舎

都市計画広場 (予定)

広場1号

広場4号

広場3号

広場2号

市道 北2条線

赤十字  
会館

中央警察署


札幌グランドホテル


## 凡 例


—— : 地区計画の区域

- - - : 地区整備計画の区域


 : 広場1号 (辻広場) 面積 約480㎡


 : 広場2号 (辻広場) 面積 約310㎡

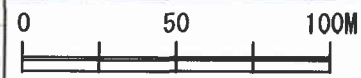
 : 広場3号 (屋内広場) 面積 約450㎡

 : 広場4号 面積 約405㎡

 : 歩道沿い空地 1号 幅員約2m 延長約50m

 : 歩道沿い空地 2号 幅員約1.8~2m 延長約65m

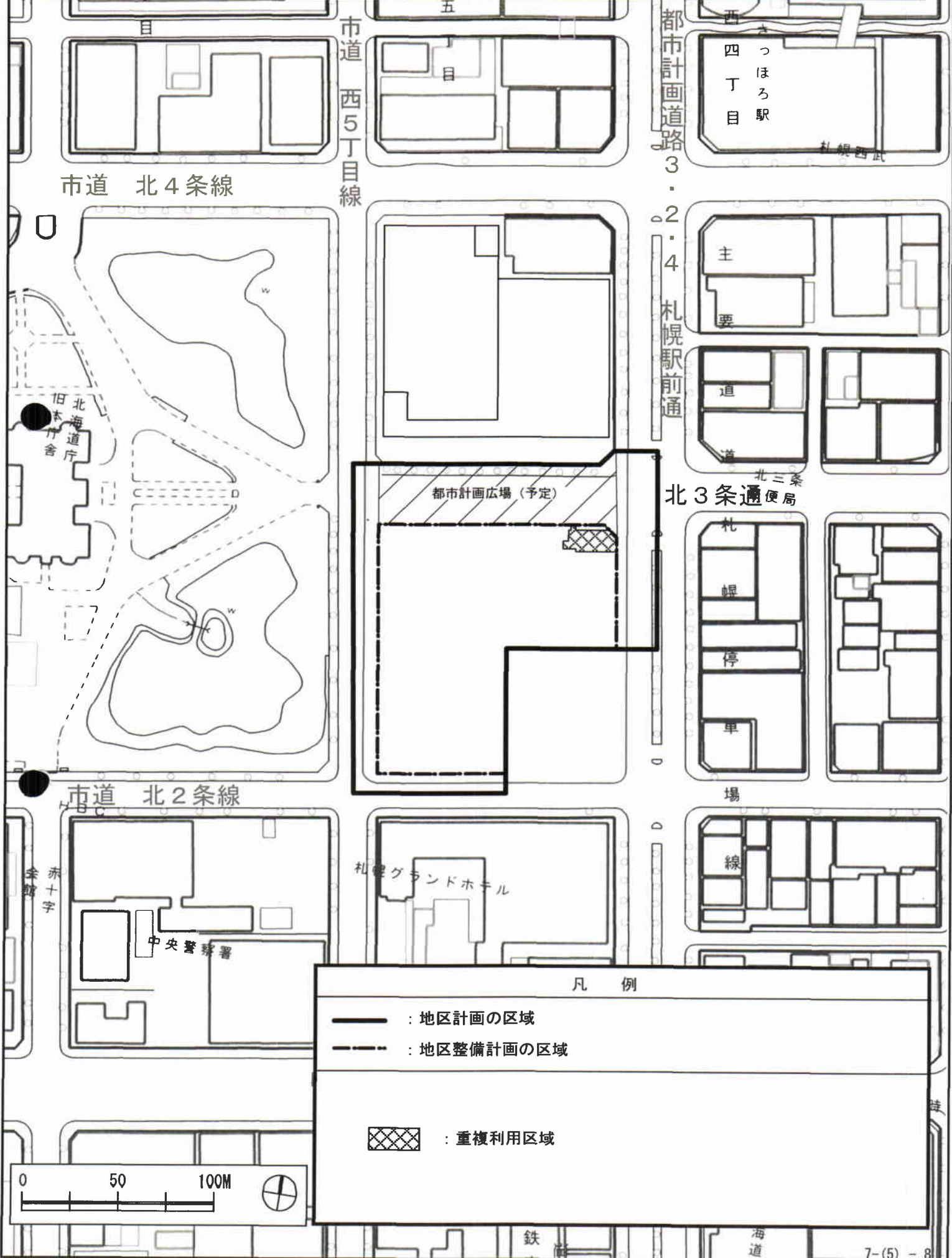
 : 歩道沿い空地 3号 幅員約2m 延長約30m



鉄


海

札幌圏都市計画道庁東地区（南街区）地区計画 計画図2 重複利用区域

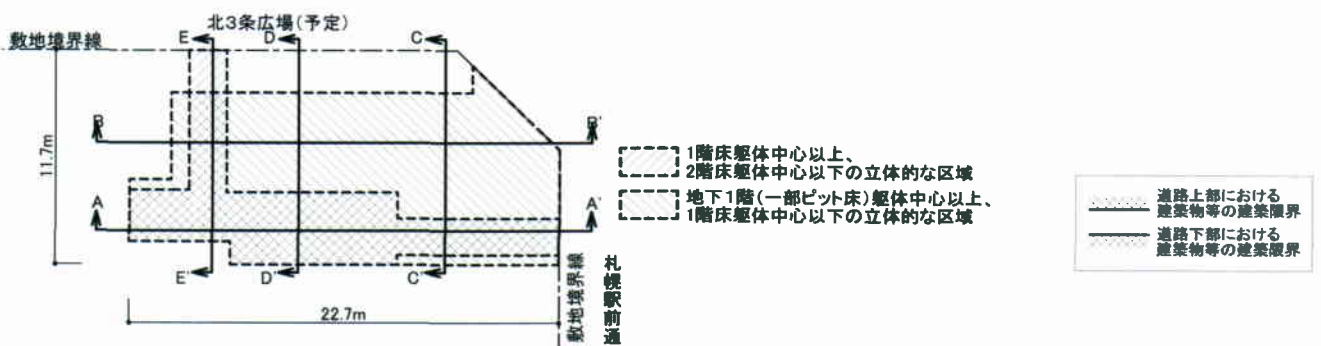
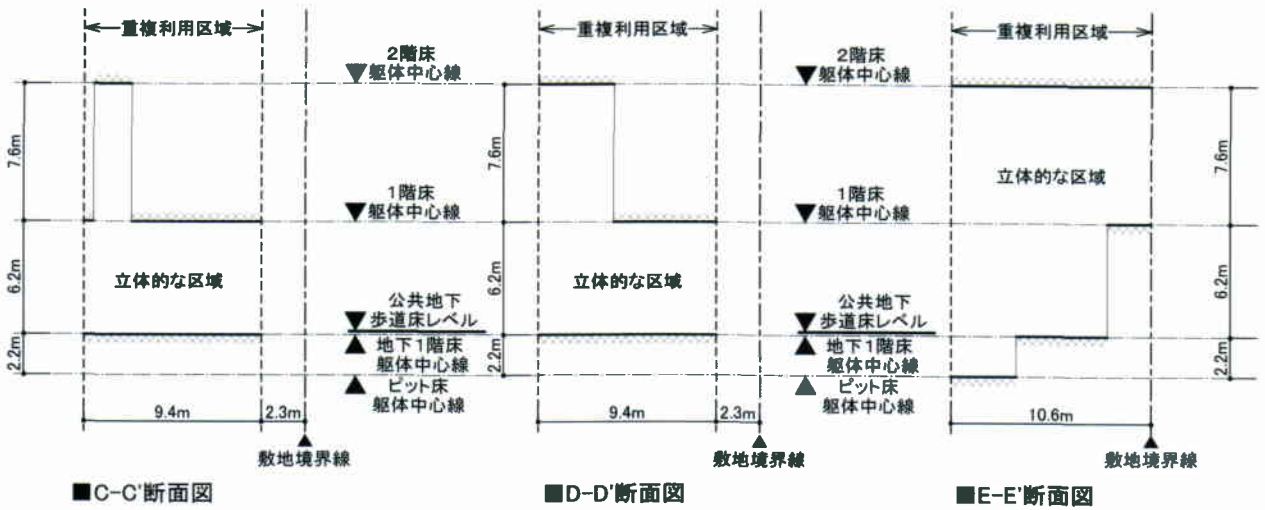
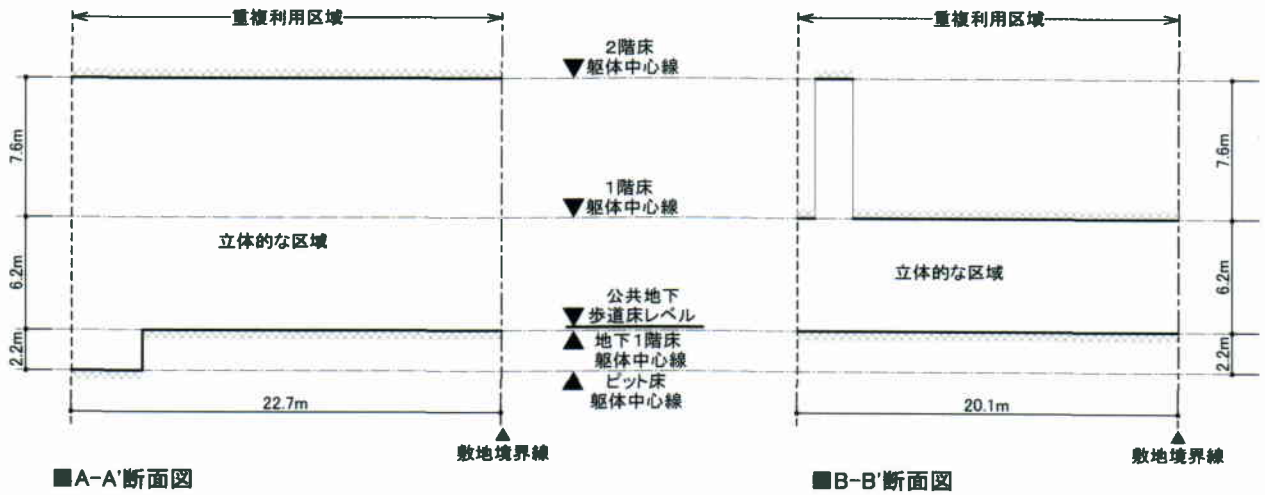


凡 例

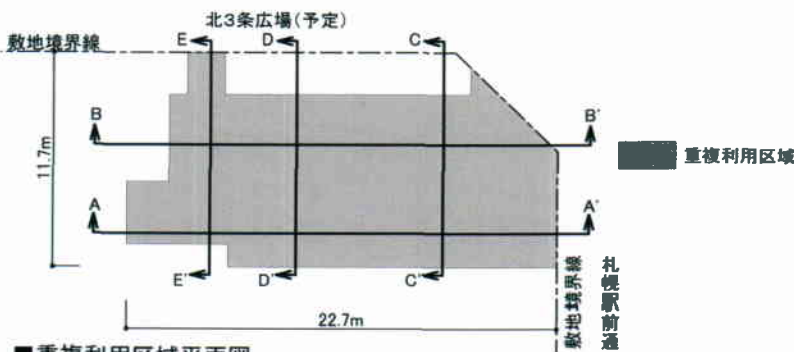
- : 地区計画の区域
- : 地区整備計画の区域
- : 重複利用区域



# 札幌圏都市計画道庁東地区（南街区）地区計画 建築物等の建築限界 計画図3



■立体的な区域平面図



■重複利用区域平面図



札幌圏都市計画 道庁東地区（南街区）地区計画 方針附図

