

特別用途地区変更箇所別調書






(札幌市)


変更箇所名	対 図 番 号	変更内容	変更面積 (h a)	変 更 理 由
平岡6 - 4地区	①	戸建住環境保全地区の指定	0.04 ha	開発行為の進捗に伴う用途地域の変更にあわせて、戸建住宅を主体とした良好な住環境の保全を図るため。

参考図
 特別用途地区計画図(新)
 平岡6-4地区

特別用途地区	① 指定なし ⇒ 戸建住環境保全地区	0.04ha
--------	--------------------	--------


凡例

-  変更区域
-  戸建住環境保全地区
-  道路中心線
-  地番界線
-  見通し線



N

縮尺



0 10 20 30 40 50m



参考図

特別用途地区計画図(旧)
平岡6-4地区

都市計画道路 平岡中央通 (20m)

40m

都市計画道路 厚別中央通 (32m)

①

40m

凡例

- 変更区域
- 戸建住環境保全地区
- 道路中心線
- 地番界線
- 見通し線



縮尺

0 10 20 30 40 50m