

札幌圏都市計画道路変更箇所図



3・4・199 新琴似6番通 (21m、2車線)
(札幌市決定)


1車線

縮尺 1:30,000

0 500 1,000 2,000m

凡 例	
	新設区間
	変更のない区間



札幌圏都市計画道路変更箇所図



8・4・35 (仮称) 札幌駅前通公共地下歩道

(市決定)

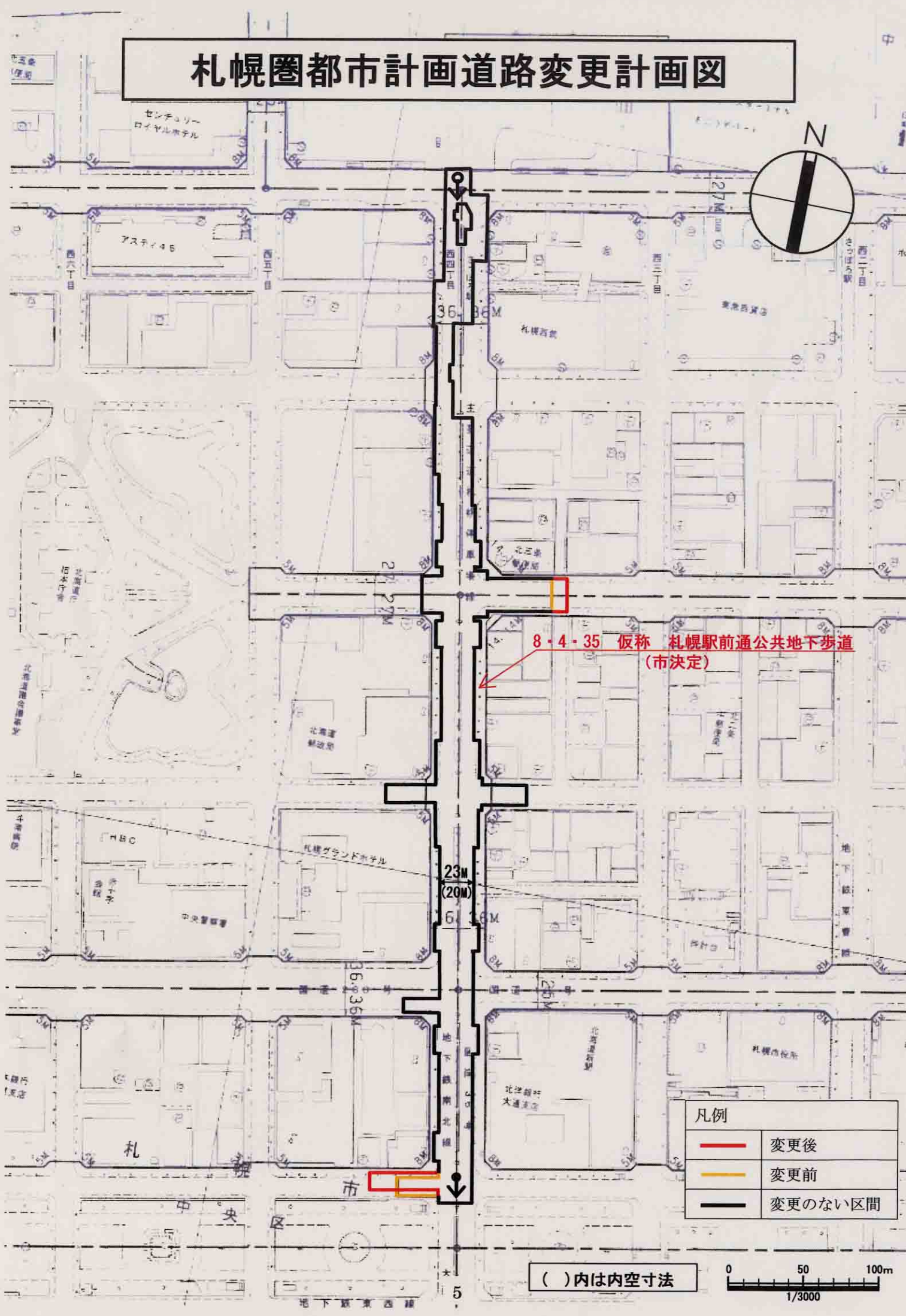
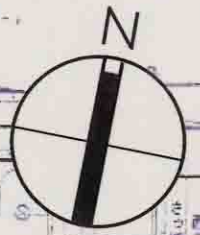
凡例

- | | |
|--|---------|
|  | 変更する箇所 |
|  | 変更のない区間 |

縮尺 1:30,000

0 500 1,000 2,000m

札幌圏都市計画道路変更計画図



8・4・35 仮称 札幌駅前通公共地下歩道
(市決定)

凡例	
—	変更後
—	変更前
—	変更のない区間

()内は内空寸法

