

札幌圏都市計画道路の変更（札幌市決定）

1. 都市計画道路中 3・4・199 号新琴似 6 番通を次のように変更する。

種別	名称		位置			区域	構造			備考
	番号	路線名	起点	終点	主な経過地	延長	構造形式	車線の数	幅員	
幹線街路	3・4・199	新琴似 6 番通	札幌市東区北 46 条東 1 丁目	札幌市北区新琴似 11 条 16 丁目	札幌市北区新琴似 11 条 10 丁目	約 3,010m	地表式	2 車線	21m	JR 札沼線と立体交差 幹線街路と平面交差 6 箇所
	車線の数の内訳		2 車線			約 2,760m				
			1 車線			約 250m				

「区域及び構造は計画図表示のとおり」

理由書

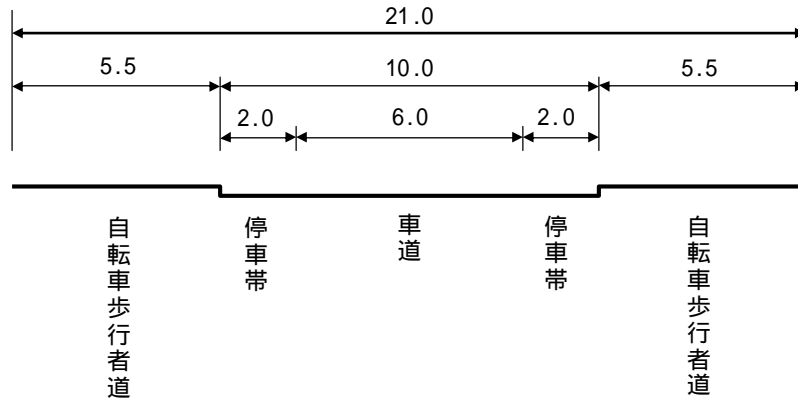
3・4・199 号 新琴似 6 番通について、河川（創成川）横断部の橋梁構造の検討に伴い、必要な道路区域を確保するため、本案のとおり変更するものである。

変更説明書

新		旧		変更内容
番号	路線名	番号	路線名	
3・4・199	新琴似 6 番通	3・4・199	新琴似 6 番通	幅員の拡幅変更 (12.5m 13.3m、変更区間 L 20m) 一部区域の変更 (河川横断部、変更区間 L 20m)

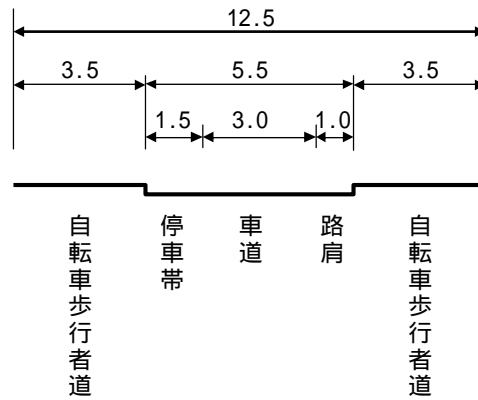
定規図

3・4・199 新琴似 6 番通(代表断面：変更なし)

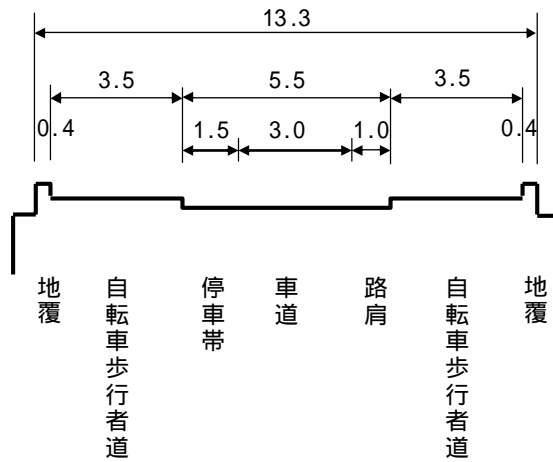


【参考】3・4・199 新琴似 6 番通 変更区間の新旧断面

旧断面



新断面



# 札幌圏都市計画道路変更箇所図

1:30,000  
0 500 1000m

