

札幌圏都市計画学校の変更（市決定）

1. 都市計画学校のうち1-21号石山南小学校ほか2校を廃止する。

名 称		位 置	面 積	備 考
番号	学校名			
1-21	石山南小学校	南区石山2条8丁目	約1.2ha	
1-42	上野幌西小学校	厚別区上野幌1条2丁目	約1.7ha	
1-53	上野幌東小学校	厚別区上野幌2条4丁目	約1.6ha	

「区域は計画図表示のとおり」

2. 都市計画学校に1-59号石山緑小学校ほか1校を次のように追加する。

名 称		位 置	面 積	備 考
番号	学校名			
1-59	石山緑小学校	南区石山1条4丁目	約1.6ha	
1-60	ノホロの丘小学校	厚別区上野幌2条4丁目	約1.6ha	

「区域は計画図表示のとおり」

3. 都市計画学校のうち2-28号星置地区中学校を、次のように名称及び位置変更する。

名 称		位 置	面 積	備 考
番号	学校名			
2-28	星置中学校	手稲区星置3条5丁目	約2.0ha	

「区域は計画図表示のとおり」

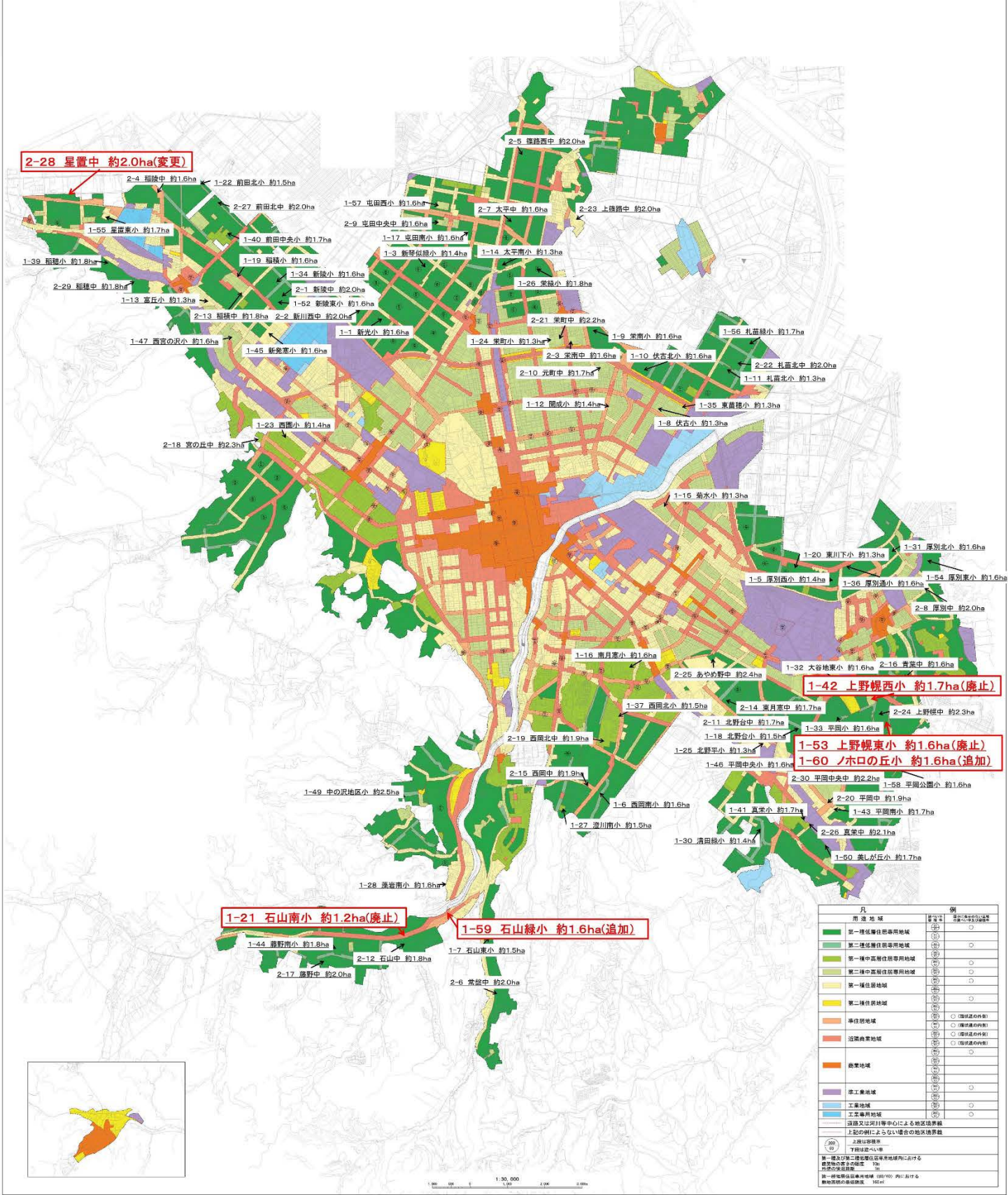
理 由

札幌市では、「札幌市立小中学校の学校規模適正化に関する基本方針」に基づき、学校の小規模化による教育面や学校運営面の課題を解消し、子どもたちにとってより良い教育環境を整えるため、学校統合等による学校規模適正化の取組を進めてきた。

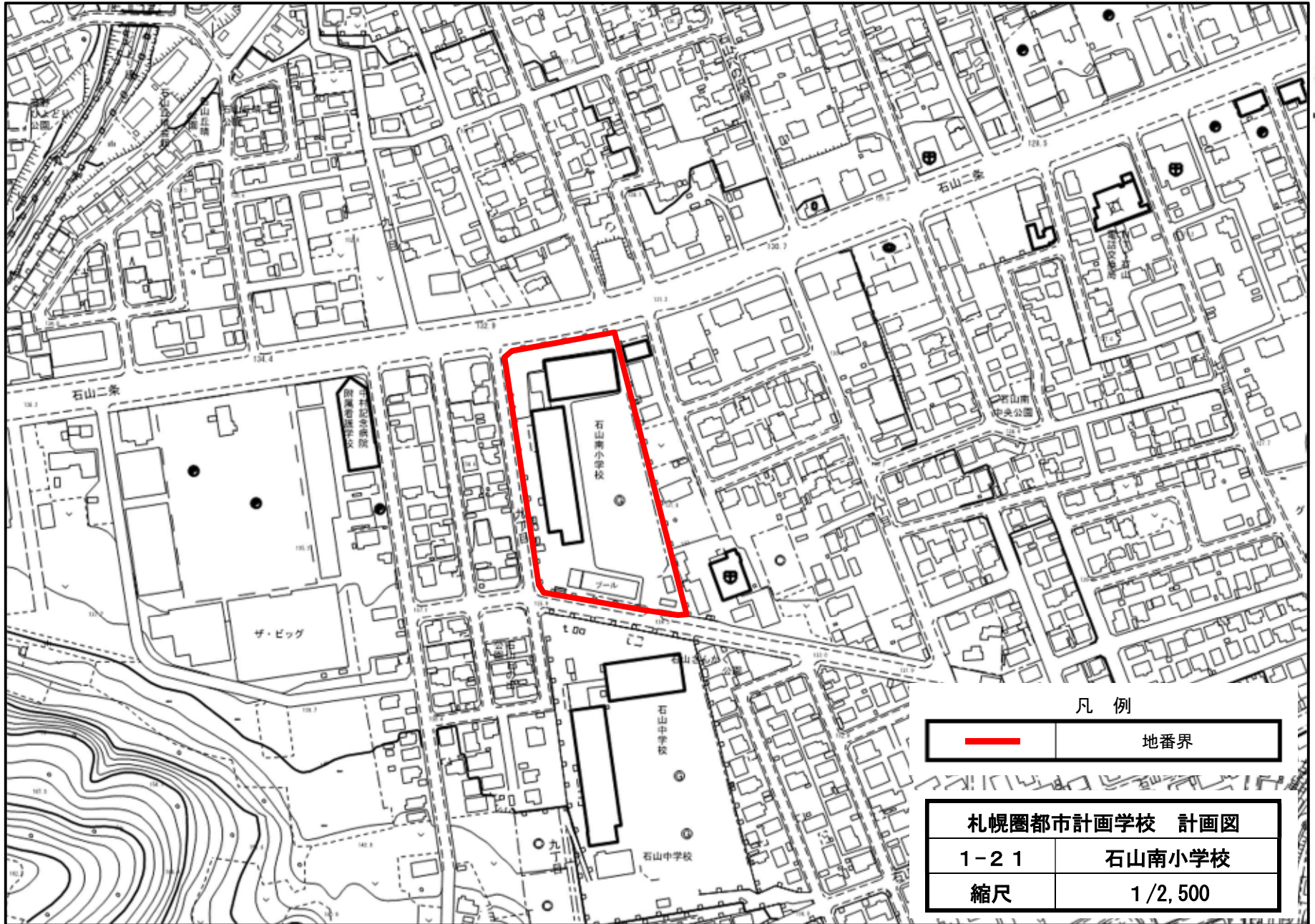
このたび、学校統合により平成31年3月末に閉校が決定している石山南小学校、上野幌西小学校及び上野幌東小学校の都市計画を廃止するとともに、平成31年4月に開校する石山緑小学校及びノホロの丘小学校を新たに都市計画学校に位置付ける。

また、校名の決定している星置中学校について、名称等の変更を行う。


札幌圏都市計画学校（札幌市決定）



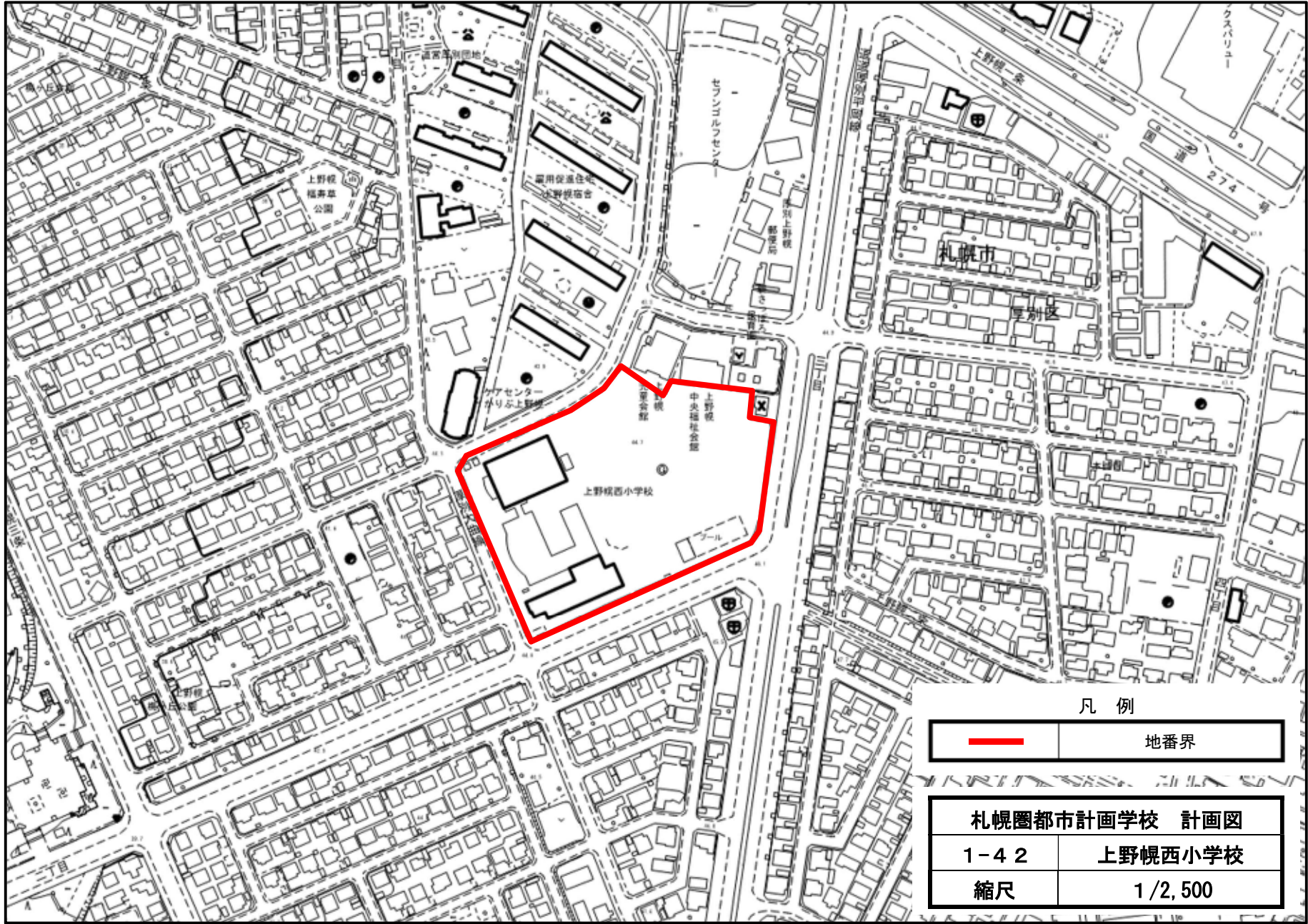
凡	例
用途地域	第一種住宅地域
第一種住宅地域	第一種中高層住宅専用地域
第二種住宅地域	第二種中高層住宅専用地域
第一種中高層住宅専用地域	第一種住居地域
第二種住居地域	商業地域
準住居地域	工業地域
近隣商業地域	工業専用地域
商業地域	道路又は河川等中心による地区境界線
工業地域	上記の例に上らない場合の地区境界線
工業専用地域	
道路又は河川等中心による地区境界線	
上記の例に上らない場合の地区境界線	



凡 例

	地番界
---	-----

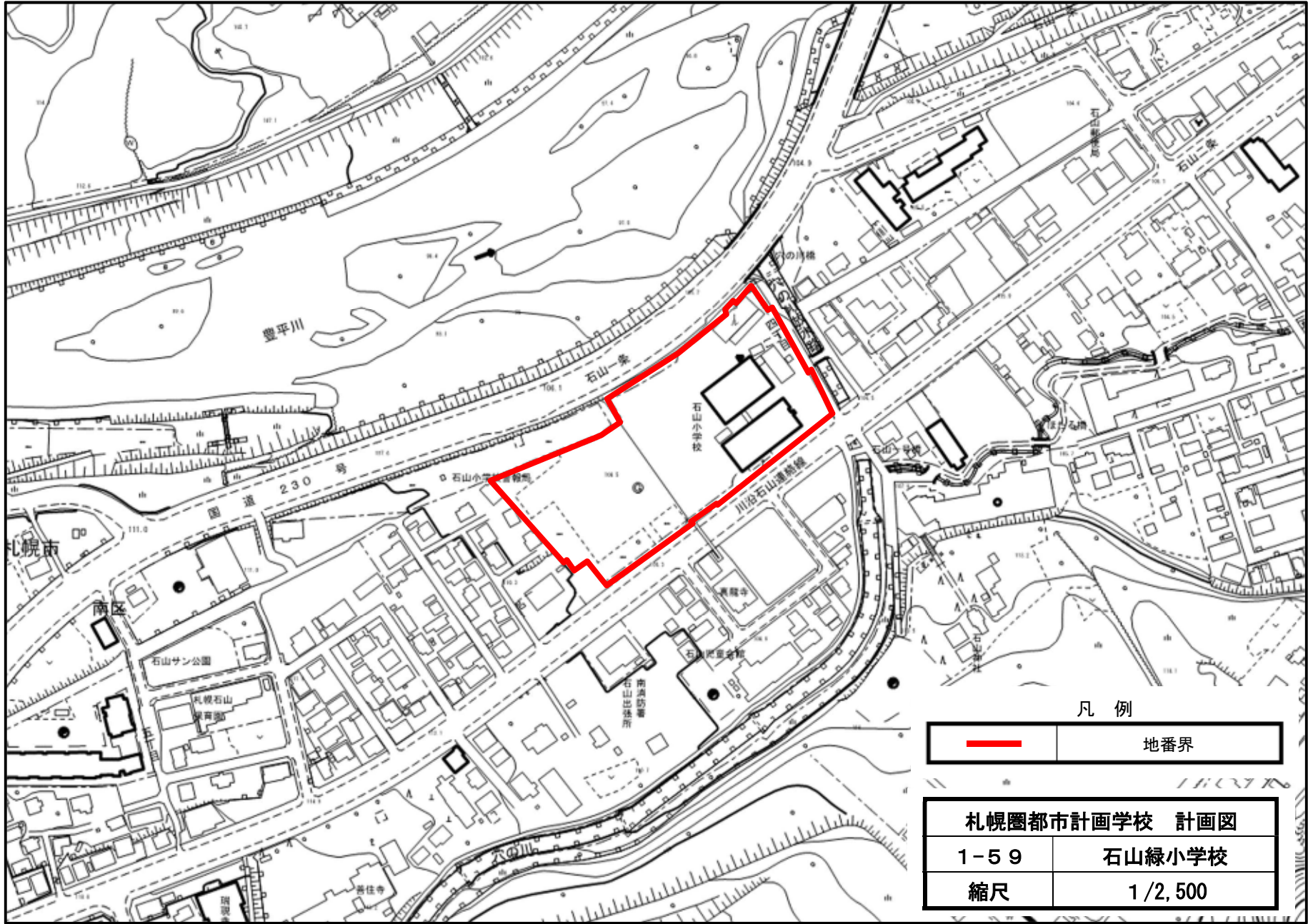
札幌圏都市計画学校 計画図	
1-2 1	石山南小学校
縮尺	1/2,500



凡 例

	地番界
---	-----

札幌圏都市計画学校 計画図	
1-4 2	上野幌西小学校
縮尺	1/2,500

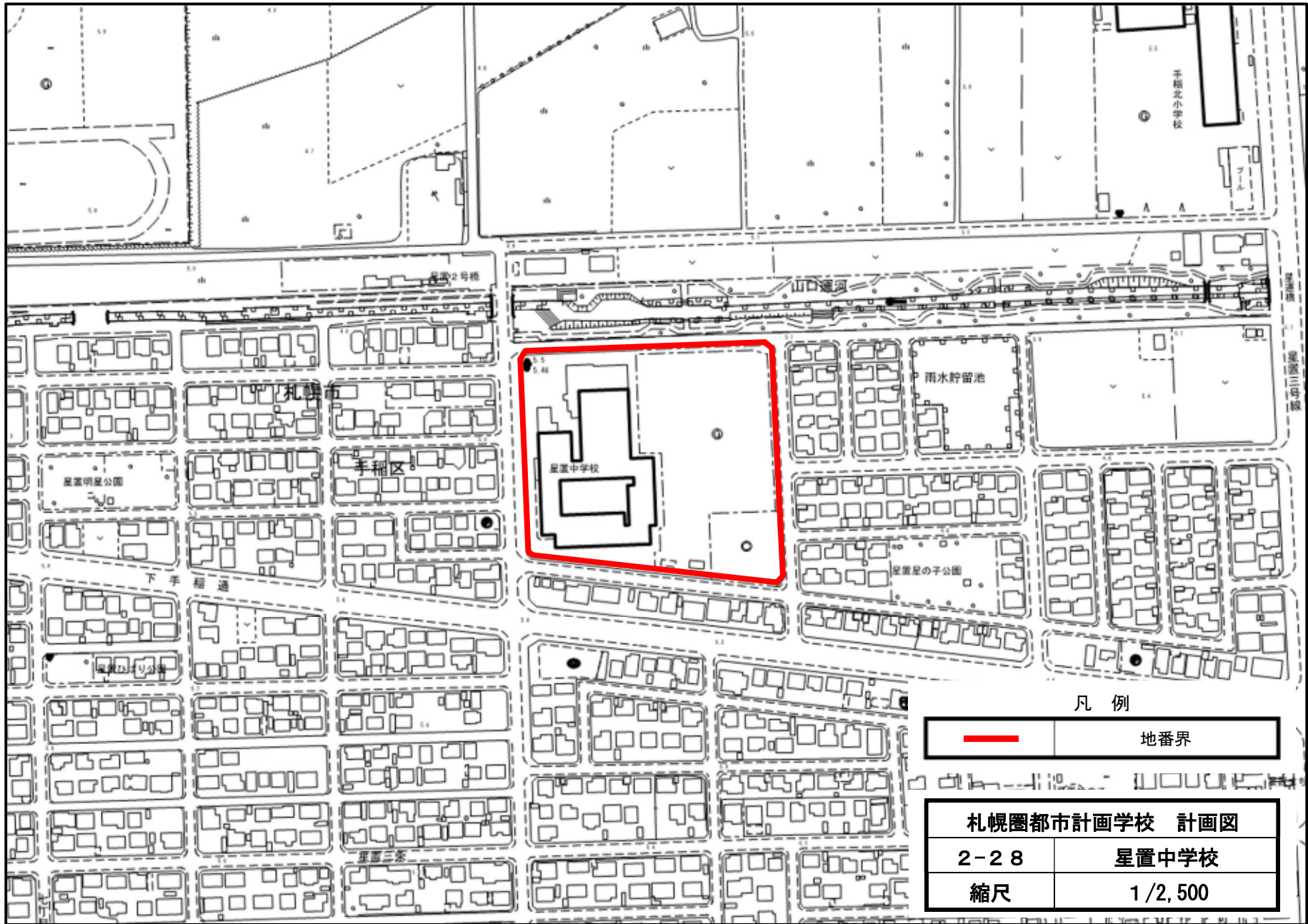


凡例

	地番界
---	-----

札幌圏都市計画学校 計画図	
1-59	石山緑小学校
縮尺	1/2,500





凡例

	地番界
---	-----

札幌圏都市計画学校 計画図	
2-28	星置中学校
縮尺	1/2,500

札幌圏都市計画学校の変更 新旧対照表

番号	名称		変更内容
	新	旧	
1-21	—	石山南小学校	廃止
1-42	—	上野幌西小学校	廃止
1-53	—	上野幌東小学校	廃止
1-59	石山緑小学校	—	追加
1-60	ノホロの丘小学校	—	追加
2-28	星置中学校	星置地区中学校	名称等の変更



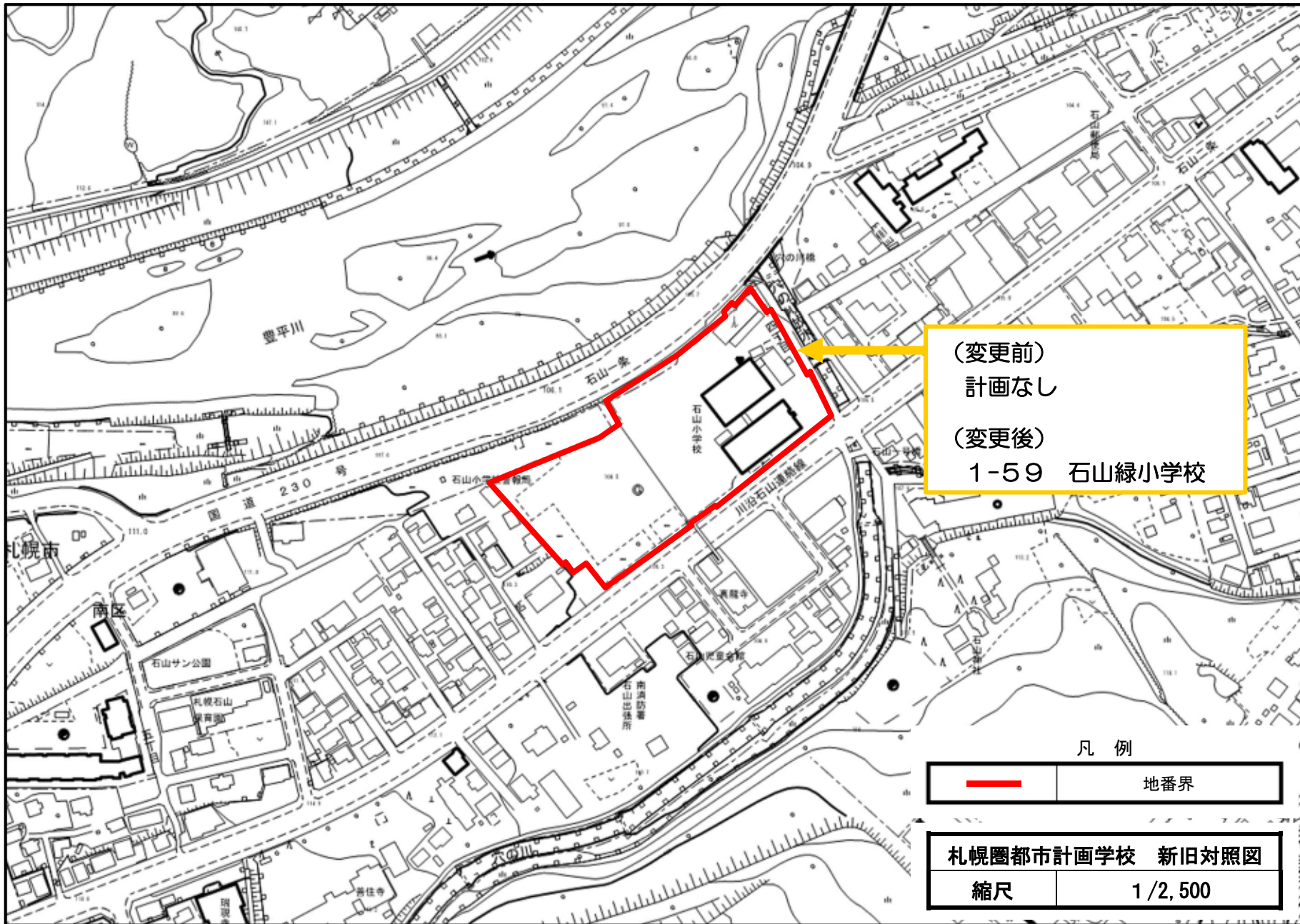


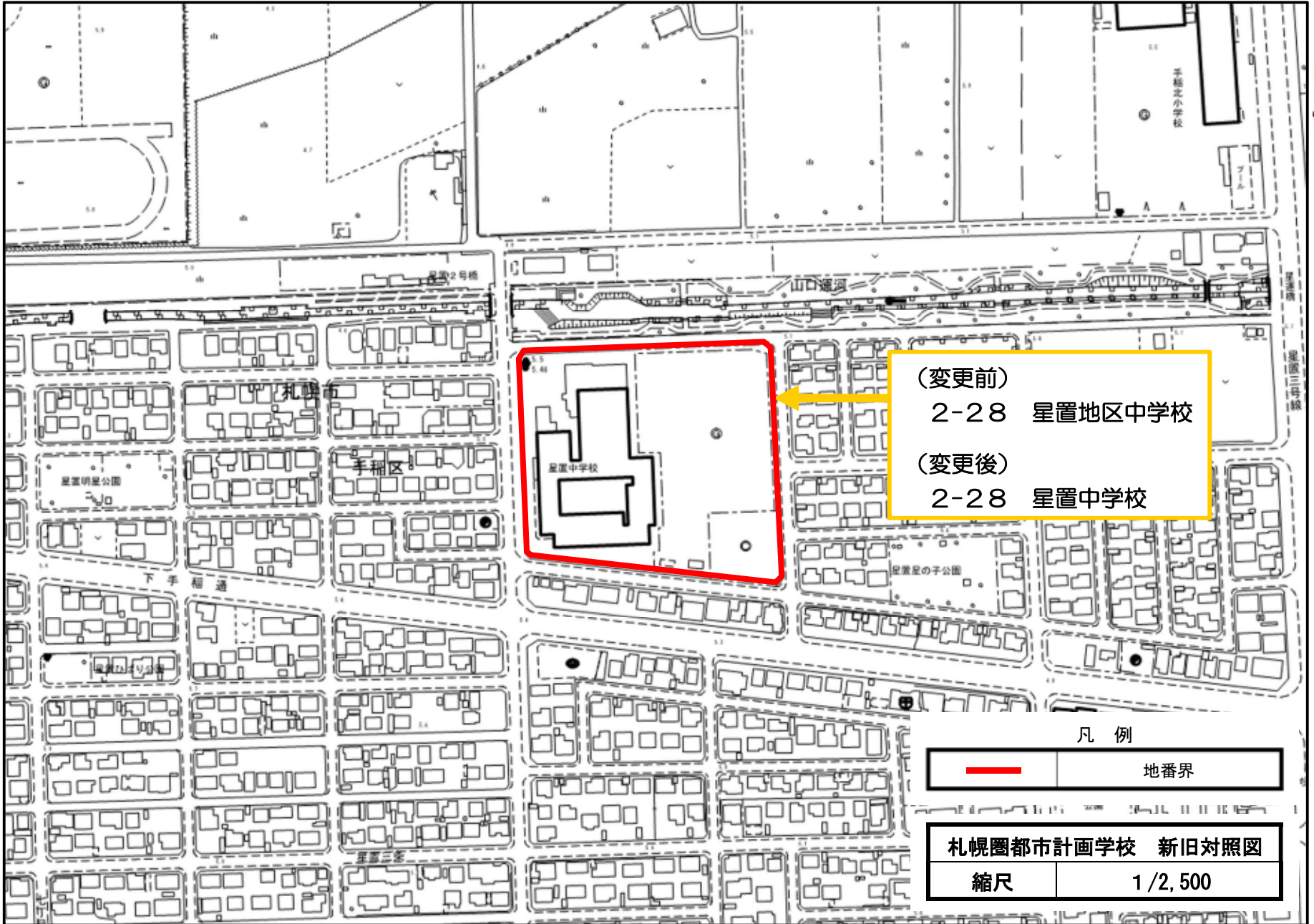
(変更前)
1-42 上野幌西小学校
(変更後)
廃止

凡 例
— 地番界

札幌圏都市計画学校 新旧対照図
縮尺 1 / 2,500







(変更前)
2-28 星置地区中学校

(変更後)
2-28 星置中学校

凡例

— 地番界

札幌圏都市計画学校 新旧対照図
縮尺 1/2,500