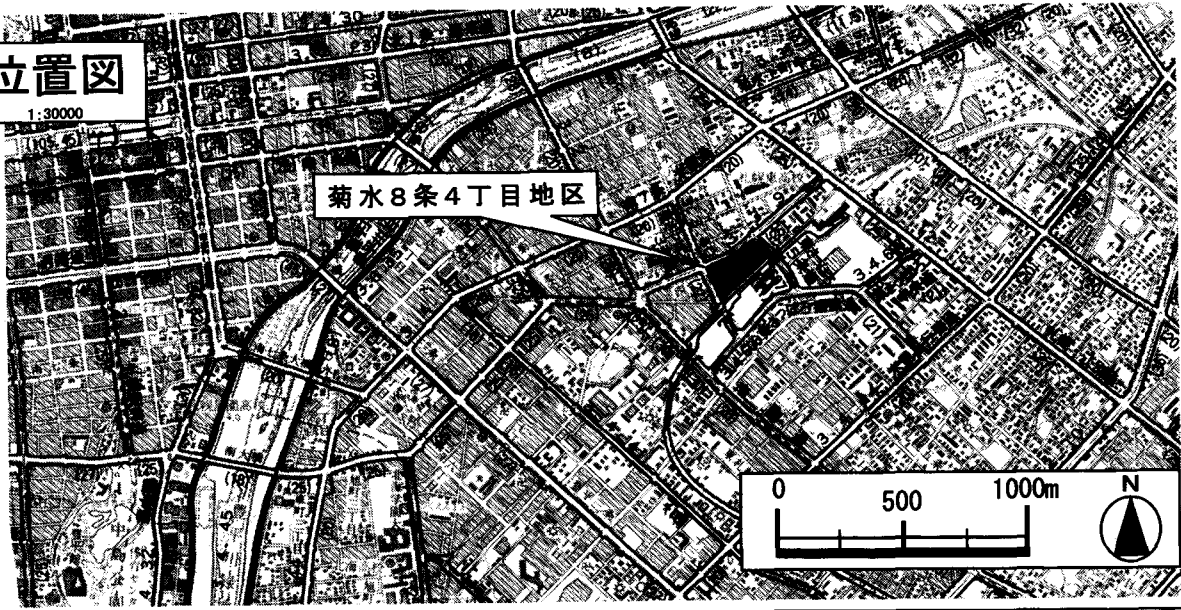


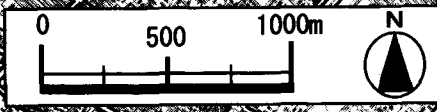
札幌圏都市計画 菊水8条4丁目地区 地区計画

位置図

1:30000

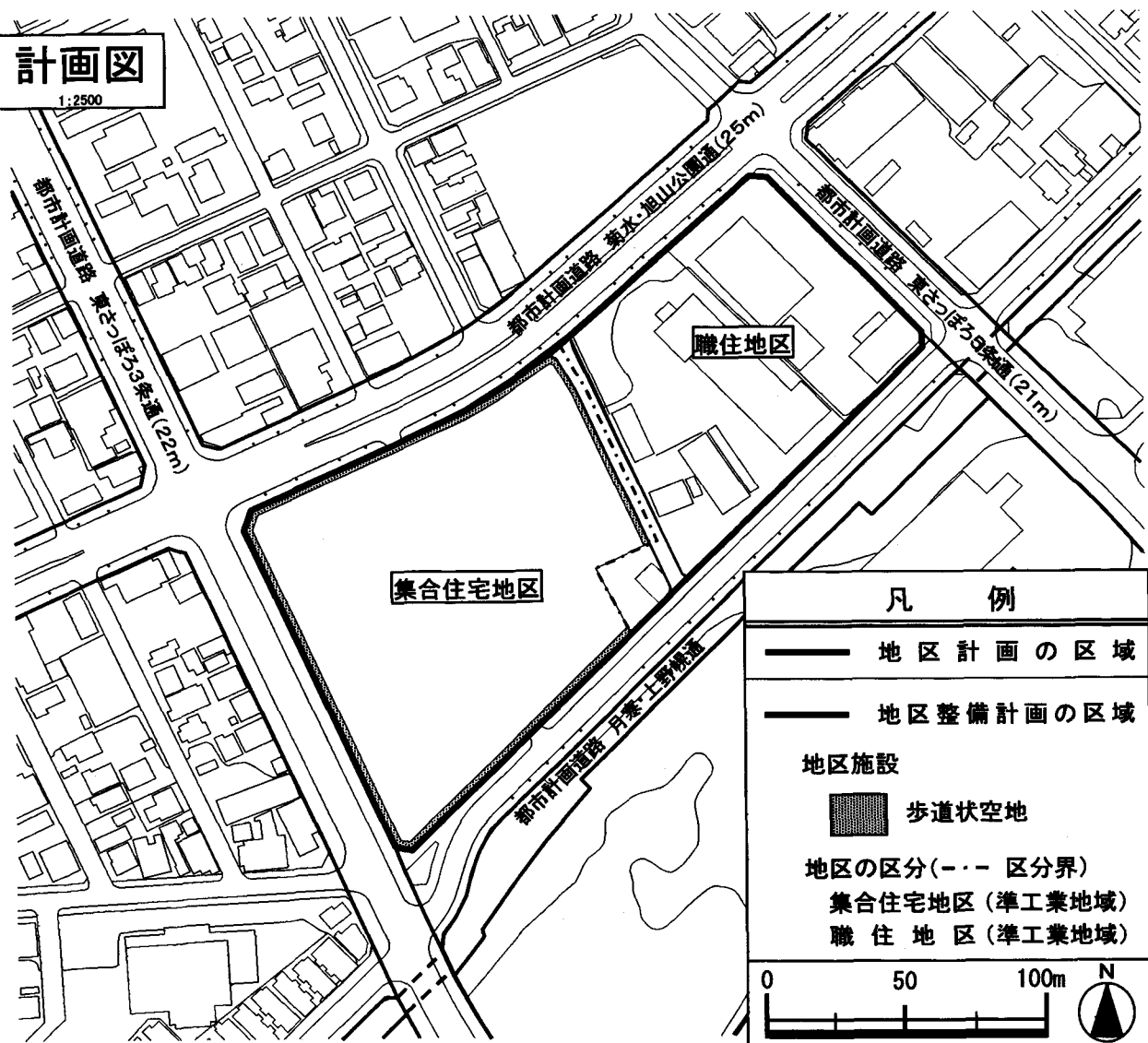


菊水8条4丁目地区



計画図

1:2500



集合住宅地区

職住地区

凡 例	
	地区計画の区域
	地区整備計画の区域
地区施設	
	歩道状空地
地区の区分(--- 区分界)	
	集合住宅地区(準工業地域)
	職住地区(準工業地域)