

市道の認定、変更及び廃止の件

令和2年（2020年）2月18日提出

札幌市長 秋元克広

別表及び別図のとおり、それぞれ路線を認定し、変更し、及び廃止する。

- |          |      |
|----------|------|
| 1 認定する路線 | 11路線 |
| 2 変更する路線 | 6路線  |
| 3 廃止する路線 | 2路線  |

（理由）

開発行為により本市に引き継がれた道路等を管理するに当たり、11路線を認定し、1路線を変更するとともに、市道としての供用の開始がないなど不要である路線を整理するに当たり、5路線を変更し、2路線を廃止するため、本案を提出する。

## 別表

## 1 認定する路線

整理番号	路線名	起 点 名		図 面 ページ
		終 点 名		
20-03751	東茨戸2条1丁目1号線	北区東茨戸2条1丁目181番95先		4
		下茨戸16号線		
20-03752	東茨戸2条1丁目2号線	東茨戸2条1丁目1号線		4
		下茨戸11号線		
20-03753	東茨戸2条1丁目3号線	下茨戸13号線		4
		下茨戸線		
20-03754	東茨戸2条1丁目4号線	東茨戸2条1丁目2号線		4
		下茨戸31号線		
40-03052	東札幌2条2丁目2号線	白石区東札幌2条2丁目7番11先		6
		東札幌3丁目線		
40-03053	東札幌2条2丁目3号線	白石区東札幌2条2丁目13番1先		6
		東札幌3丁目線		
70-04429	発寒5条6丁目3号線	発寒第15号線		9
		発寒5条6丁目線		
70-04430	発寒15条1丁目 16号線	西区発寒15条1丁目909番63先		10
		発寒15条1丁目2号線		
75-04630	新発寒6条9丁目 11号線	新発寒6条9丁目1号線		11
		手稲区新発寒6条9丁目1165番12先		
75-04631	稲穂4条4丁目16号線	稲穂4条4丁目10号線		12
		稲穂4条4丁目1号線		
75-04632	星置2条6丁目2号線	星置2条7丁目3号線(手稲区星置2条6丁目103番52先)		14
		星置2条7丁目3号線(手稲区星置2条6丁目103番1先)		

## 2 変更する路線

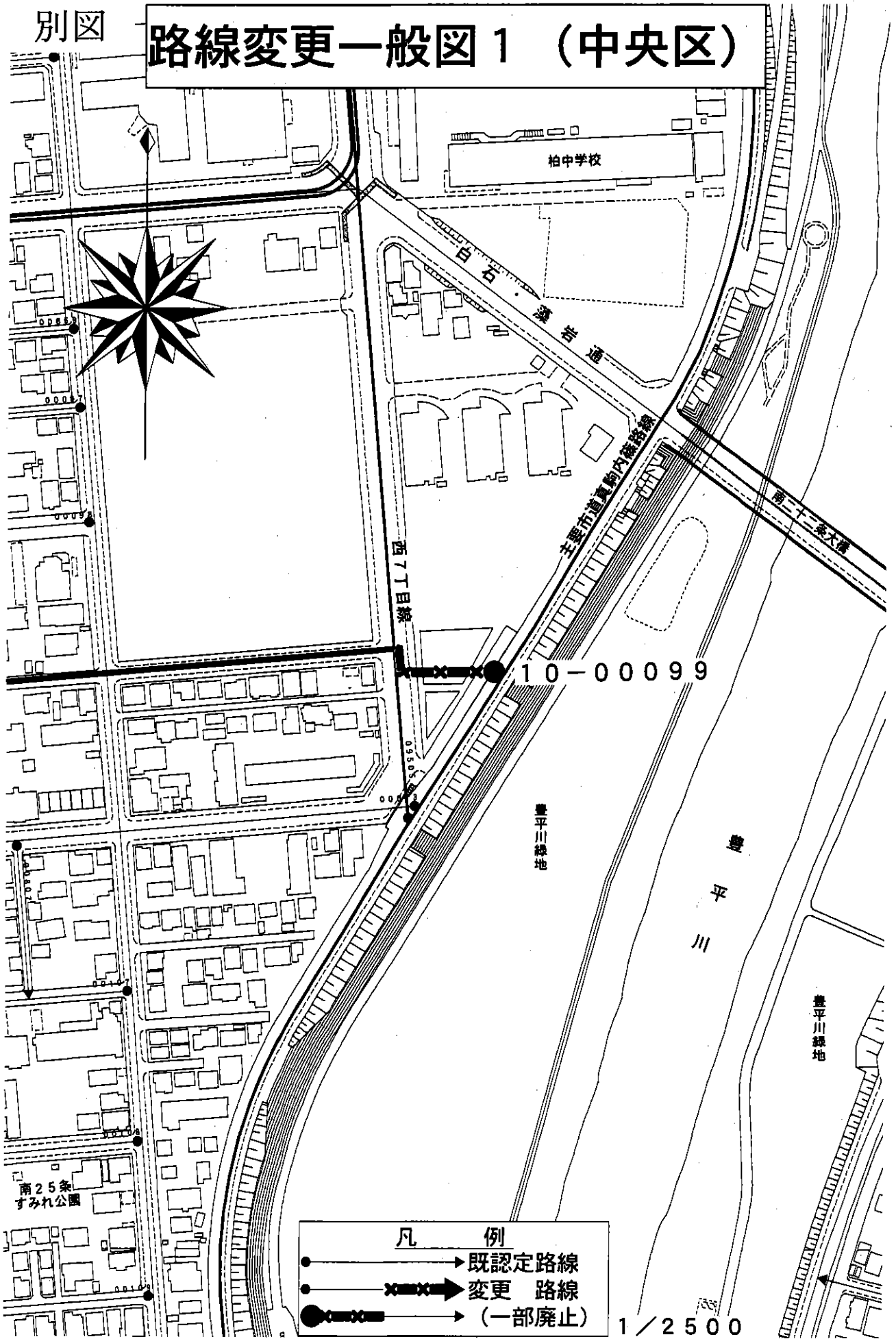
整理番号	旧 新	路線名	起 点 名		図 面 ページ
			終 点 名		
10-00099	旧	南23条中央線	主要市道真駒内篠路線		1
			西南線		
			西7丁目線		
10-00116	新	南27条中央線	一般国道230号		2
			西南線		
			南28条西11丁目2号線		
40-00016	新	菊水8号中通線	豊平川右岸線		5
			東札幌駅前通線		
			菊水横3号線		
40-00221	新	厚別川沿西線	東札幌駅前通線		7
			吉田山鉄道沿線		
			厚別東町25号線		
75-02261	新	山口市営住宅16号線	吉田山鉄道沿線		13
			一般国道12号		
			山口市営住宅15号線		
75-04215	新	星置2条7丁目3号線	山口市営住宅15号線		14
			手稲区曙11条2丁目42番114先		
			星置18号線		
75-04215	新	星置2条7丁目3号線	手稲区星置2条6丁目110番35先		14
			星置18号線		
			星置東線		

3 廃止する路線

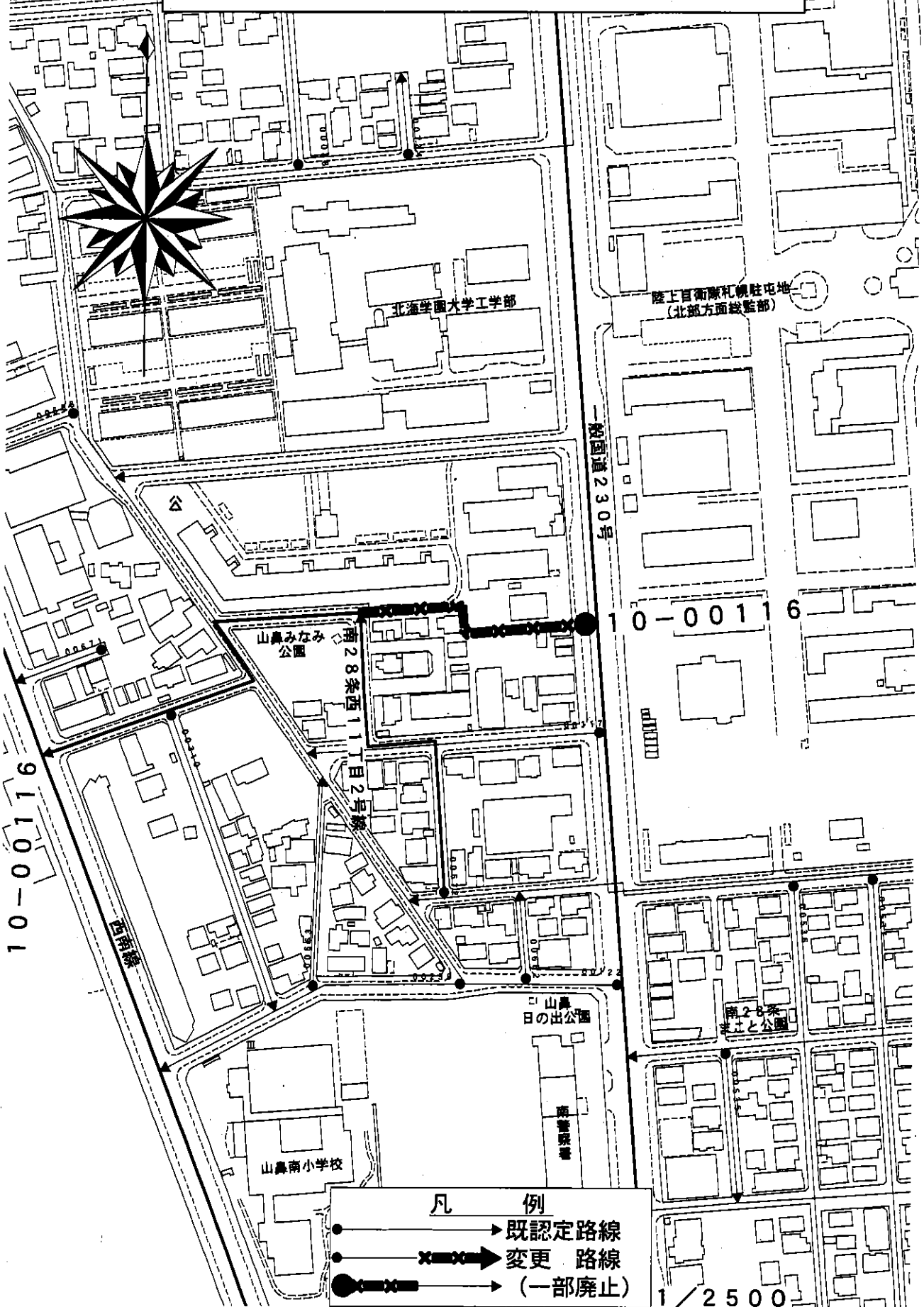
整理番号	路線名	起 点 名	図 面 ページ
		終 点 名	
10-00424	宮の森2号線	主要市道南19条宮の沢線	3
		主要道道札幌環状線	
60-00041	定山溪1・2番通連絡線	定山溪1番通線	8
		定山溪2番通線	

別図

# 路線変更一般図1 (中央区)

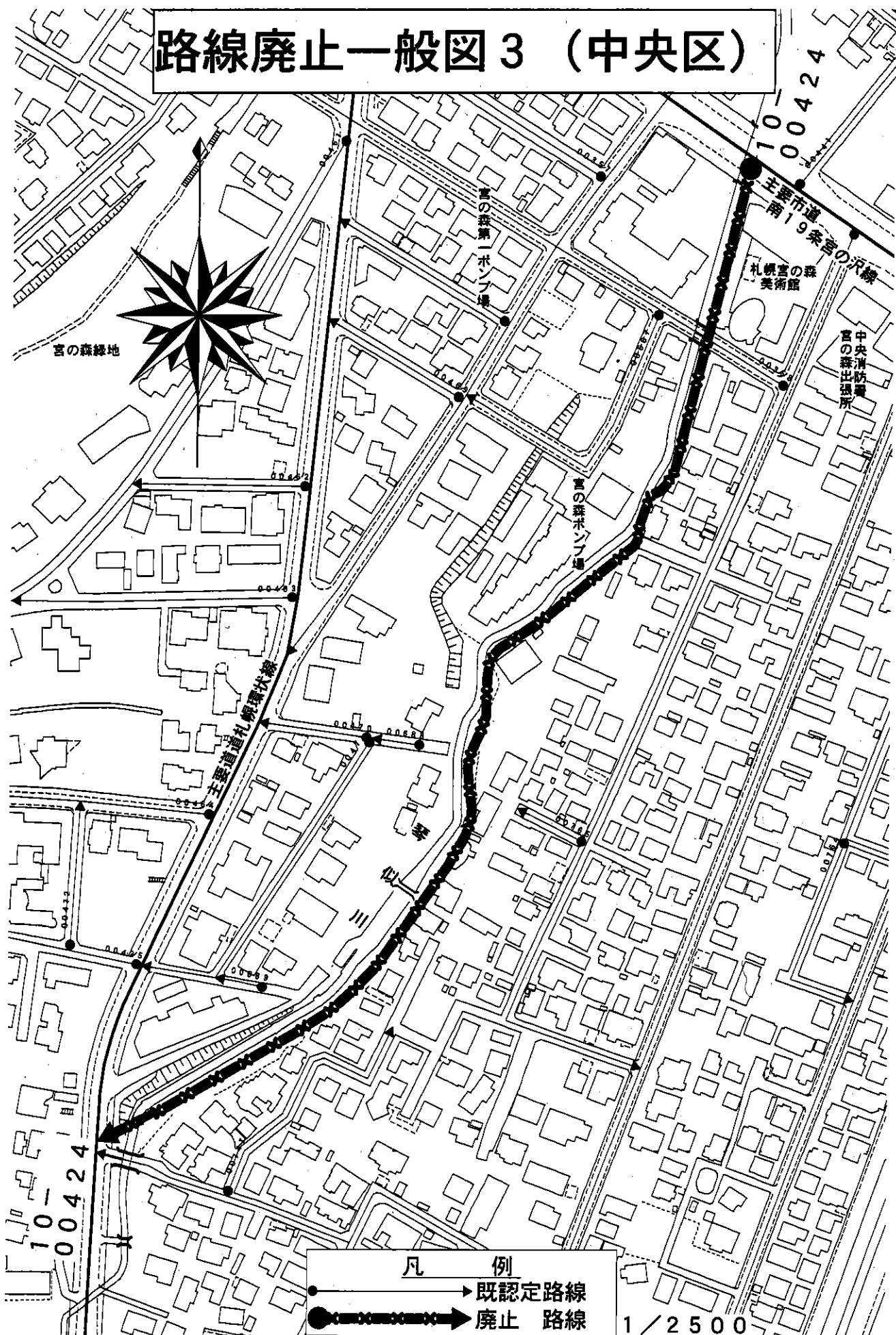


# 路線変更一般図 2 (中央区)



凡	例
●	→ 既認定路線
●	→ <del>XXXX</del> 変更路線
●	→ (一部廃止)

# 路線廃止一般図 3 (中央区)

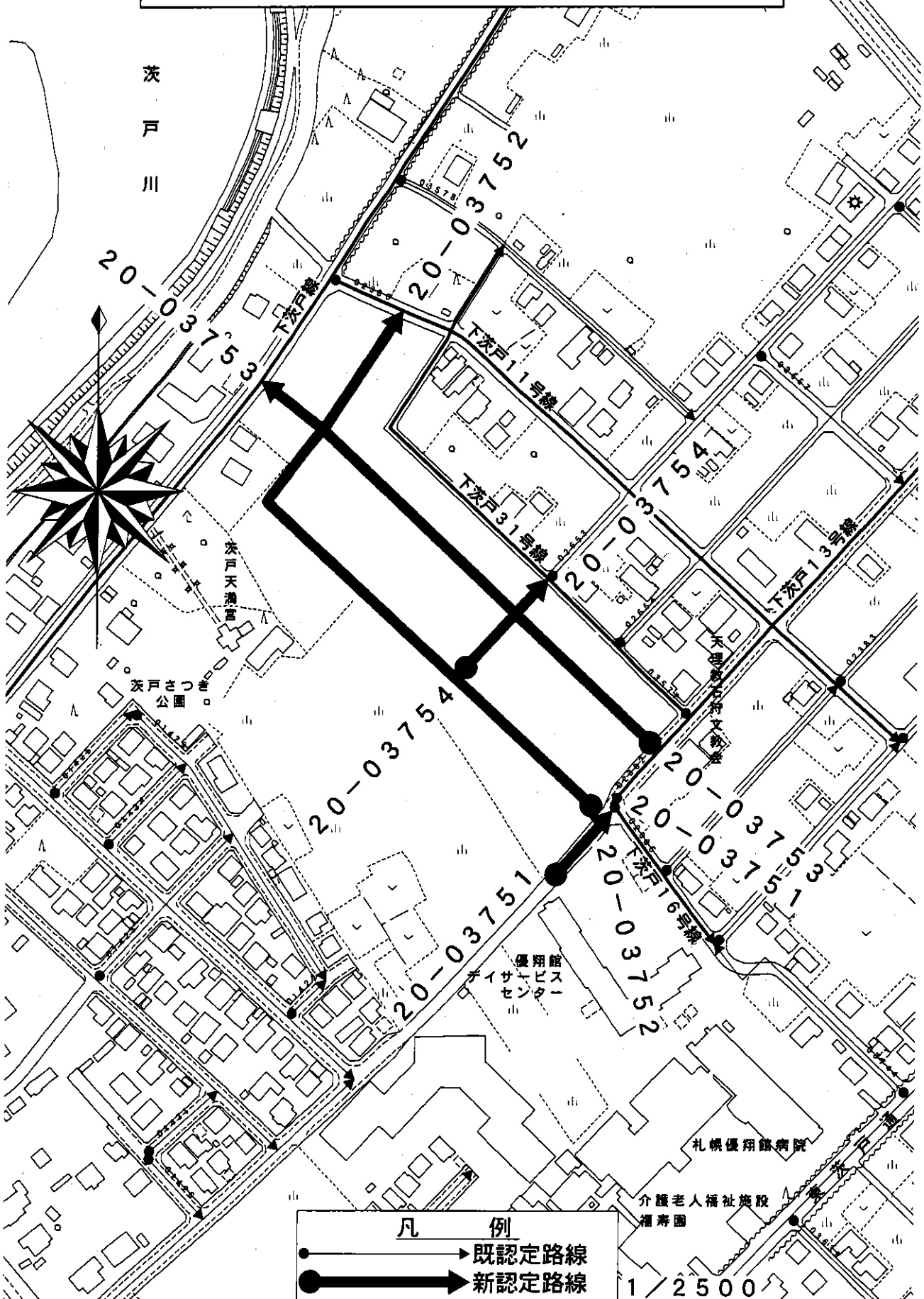




凡例

- 既認定路線
- 廃止路線

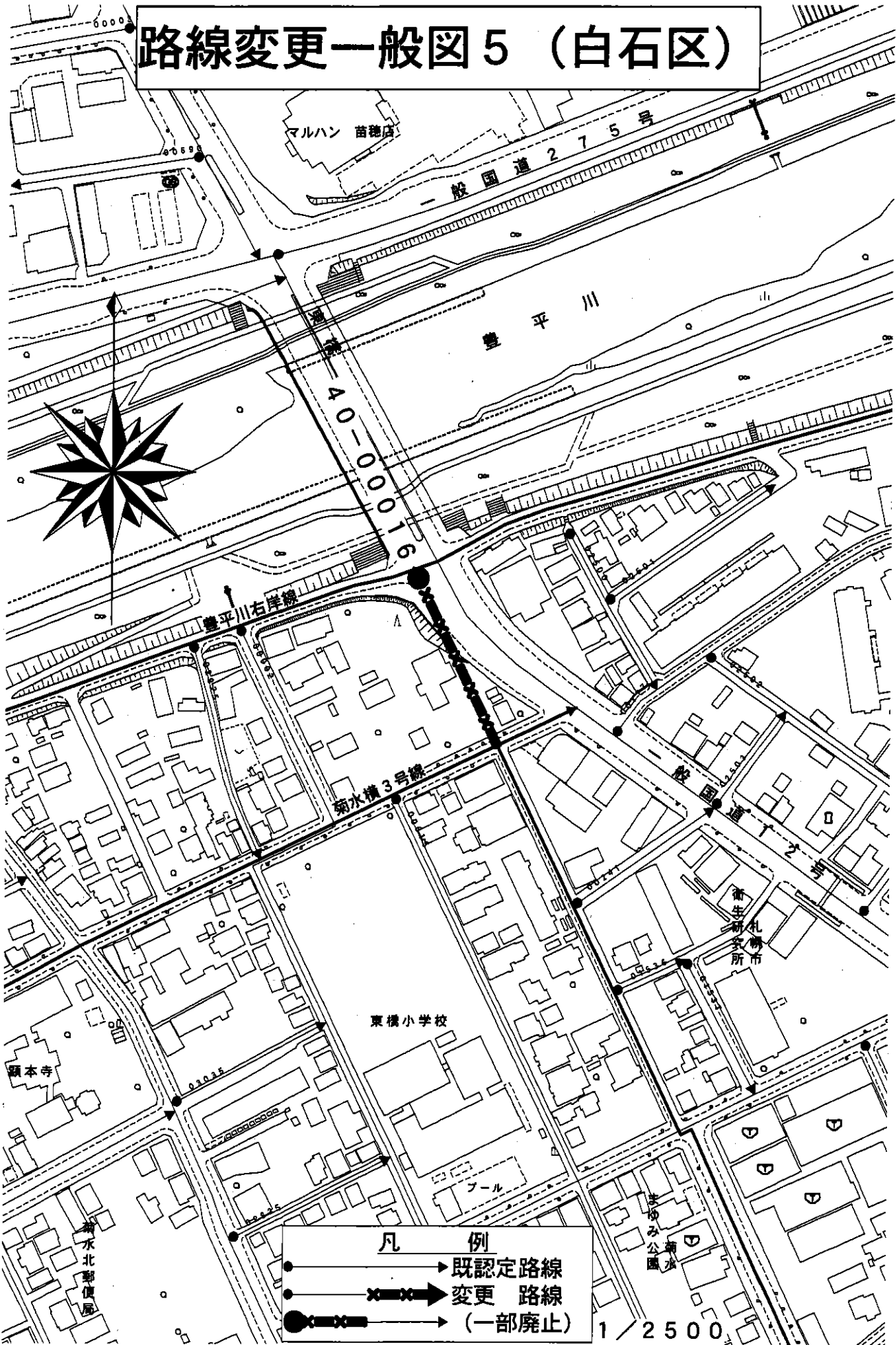
1 / 2500

# 路線認定一般図4 (北区)



凡 例	
	既認定路線
	新認定路線

# 路線変更一般図 5 (白石区)

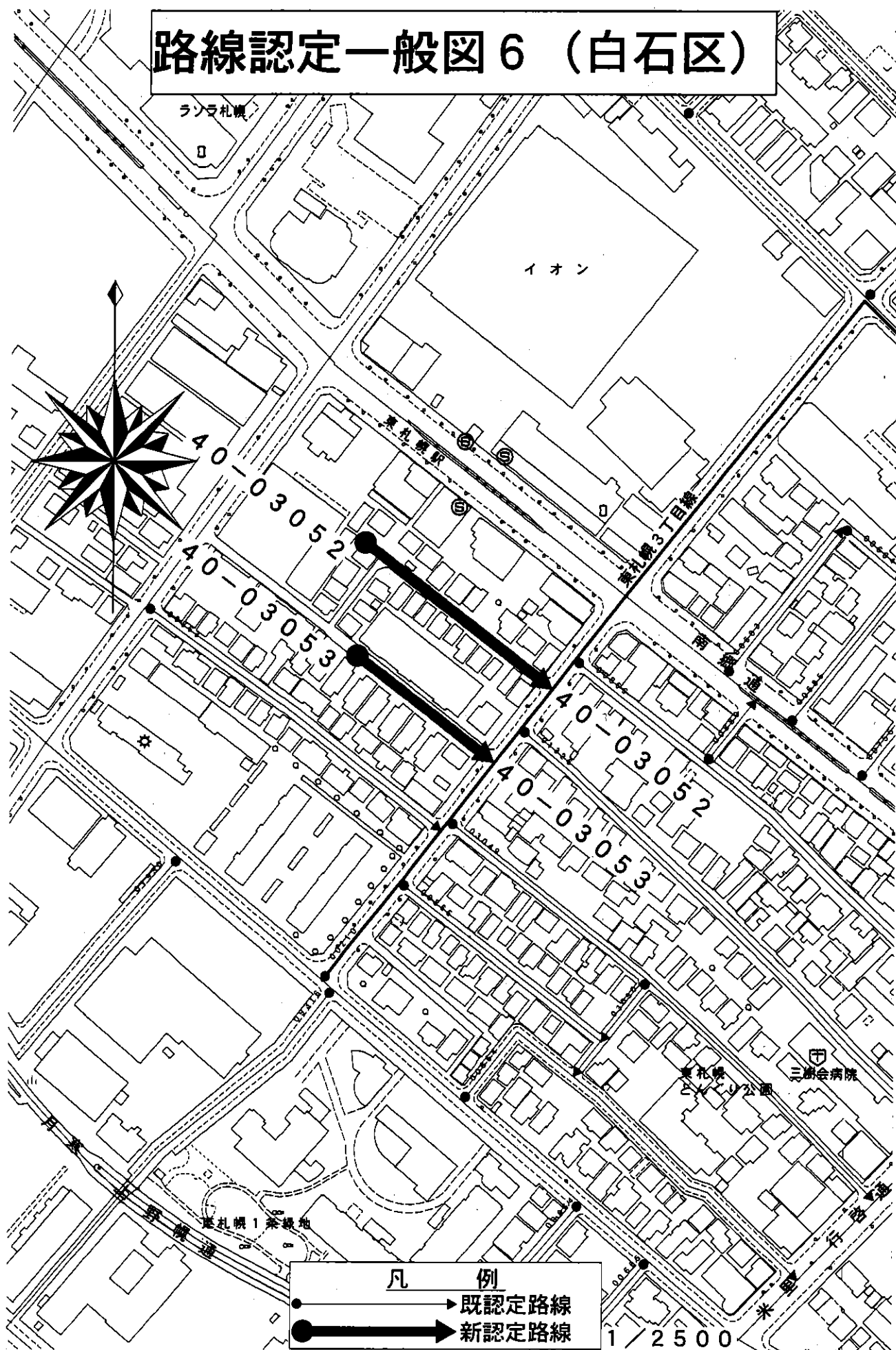


凡 例	
	既認定路線
	変更 路線
	(一部廃止)

1 / 2500

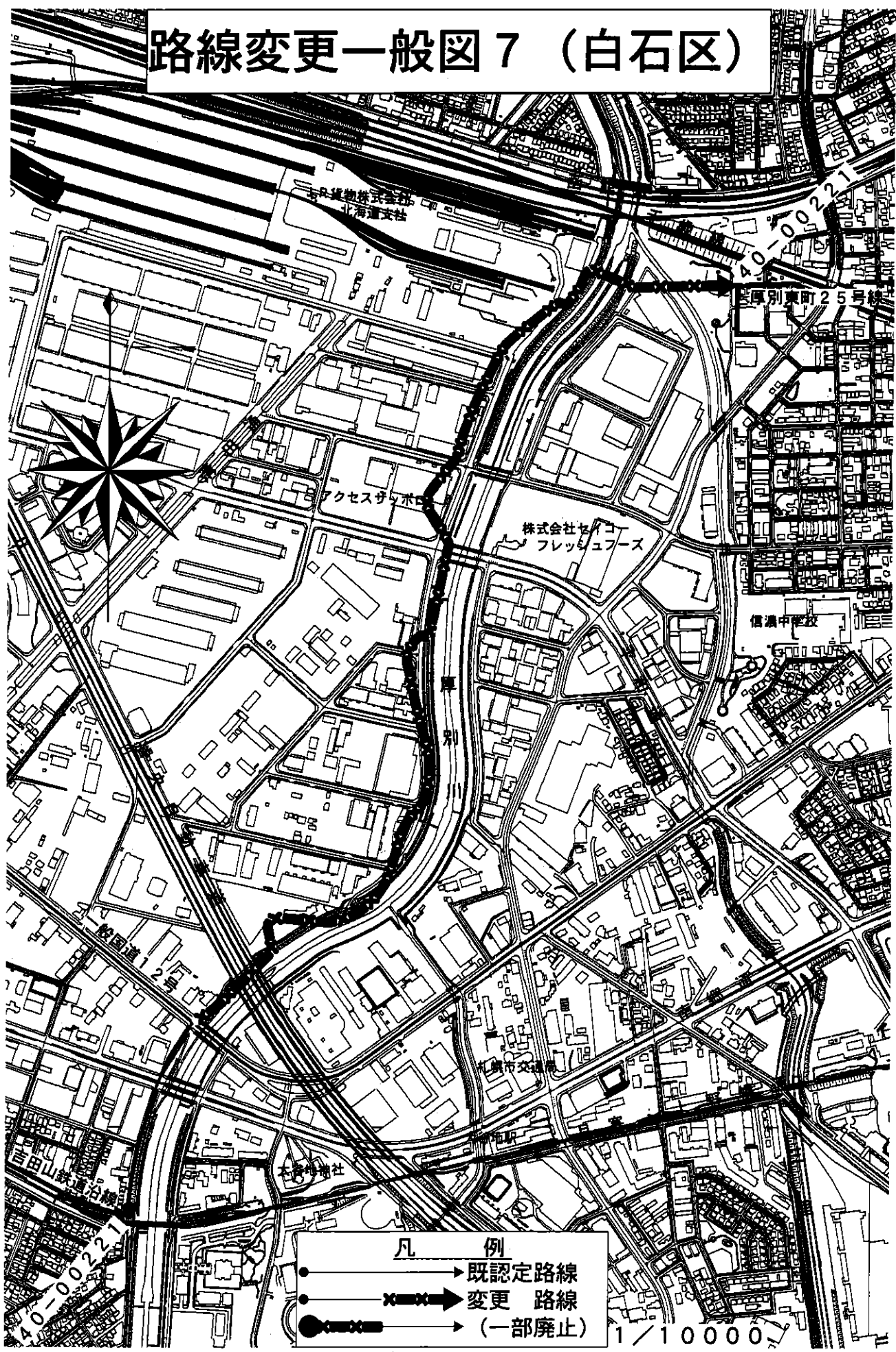


# 路線認定一般図 6 (白石区)

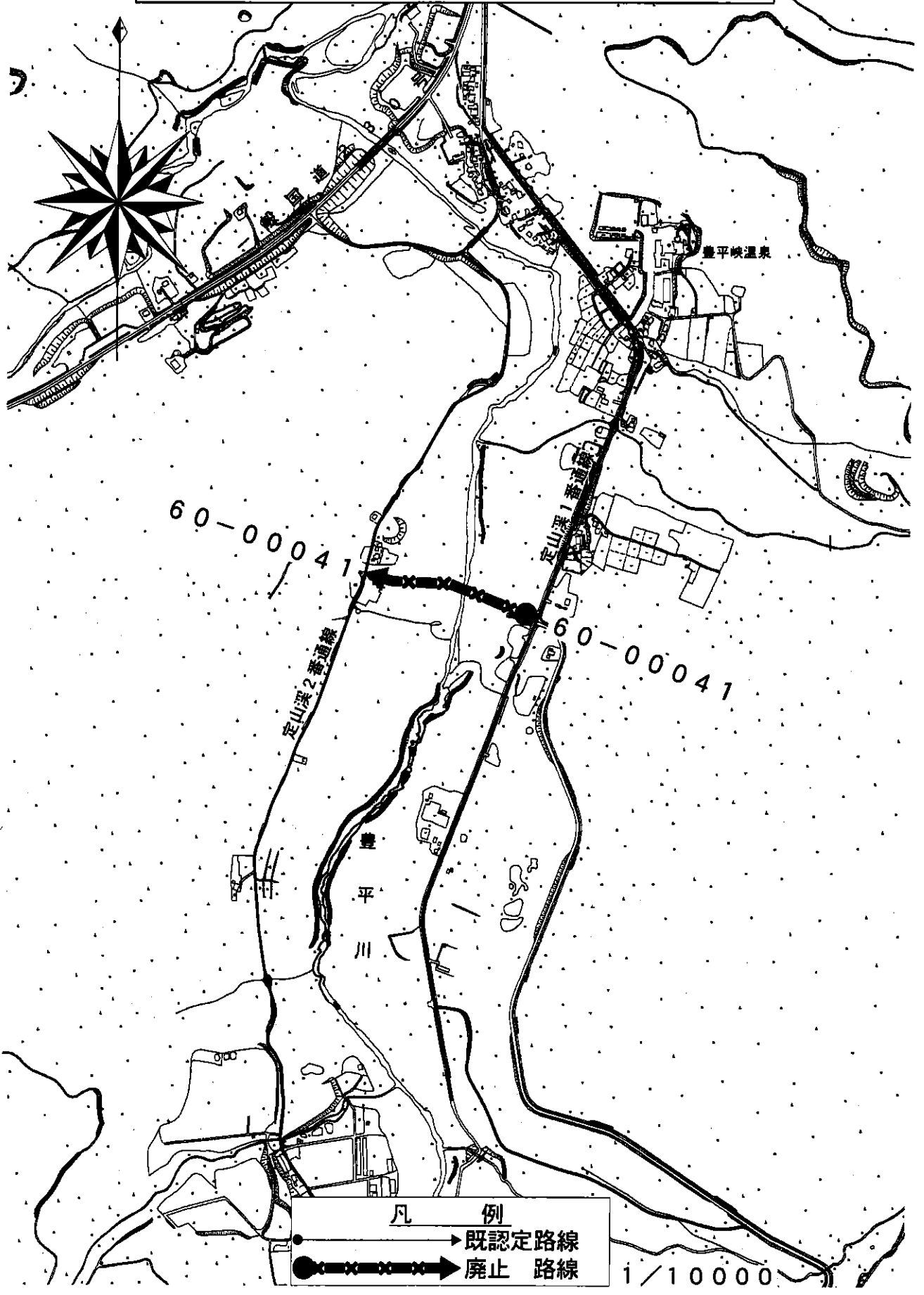


凡 例	
	既認定路線
	新認定路線

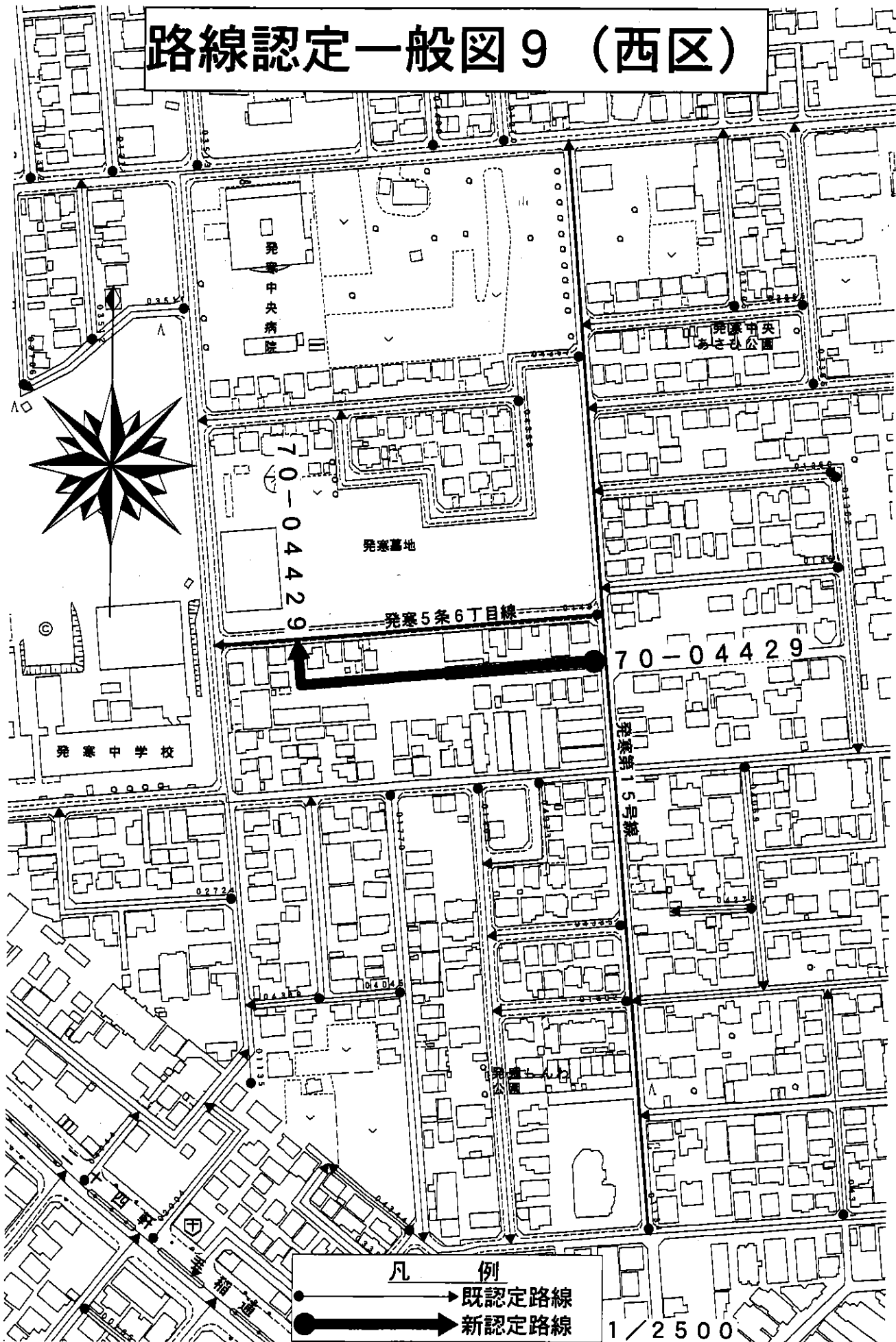
# 路線変更一般図 7 (白石区)



# 路線廃止一般図 8 (南区)



# 路線認定一般図 9 (西区)

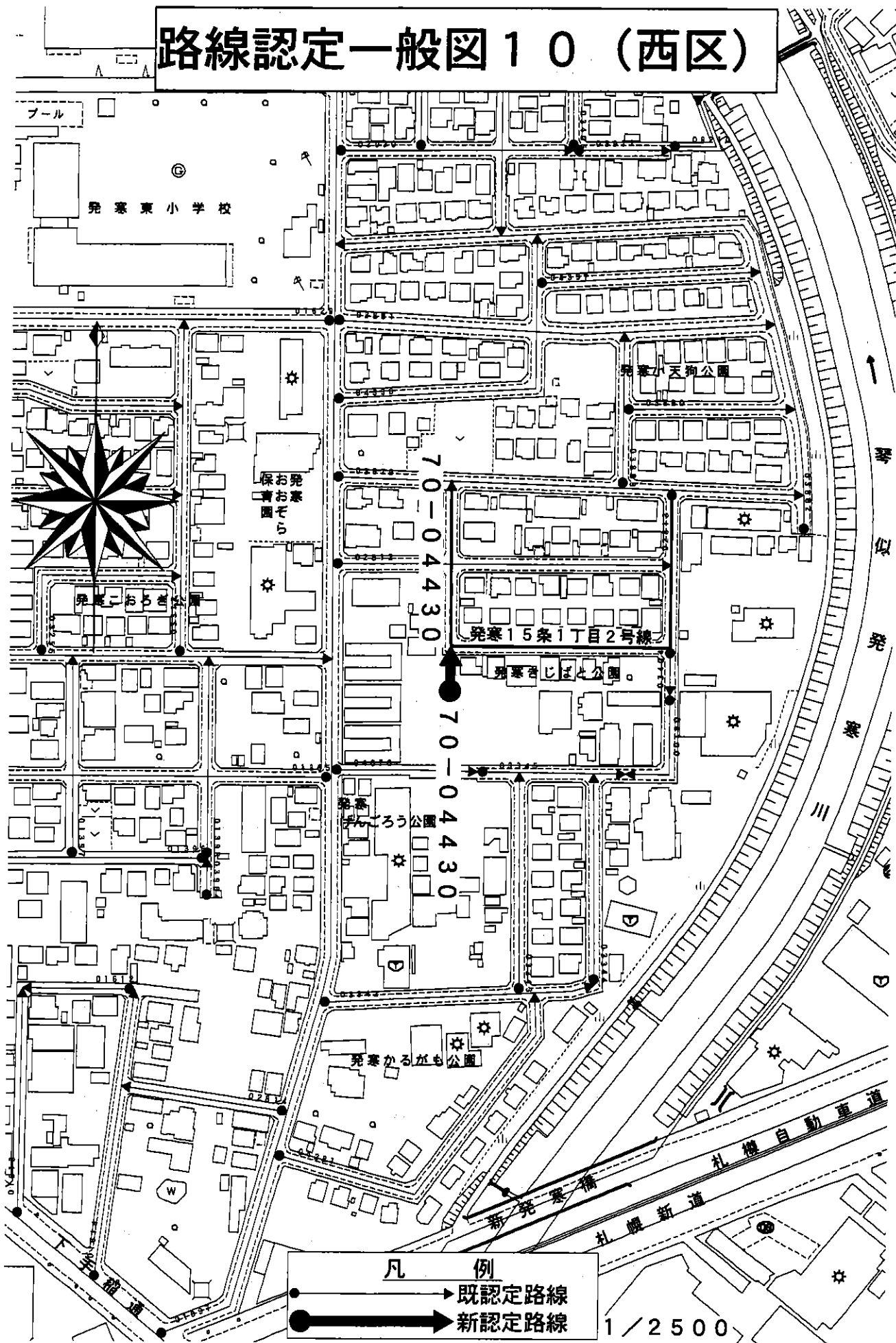


凡 例

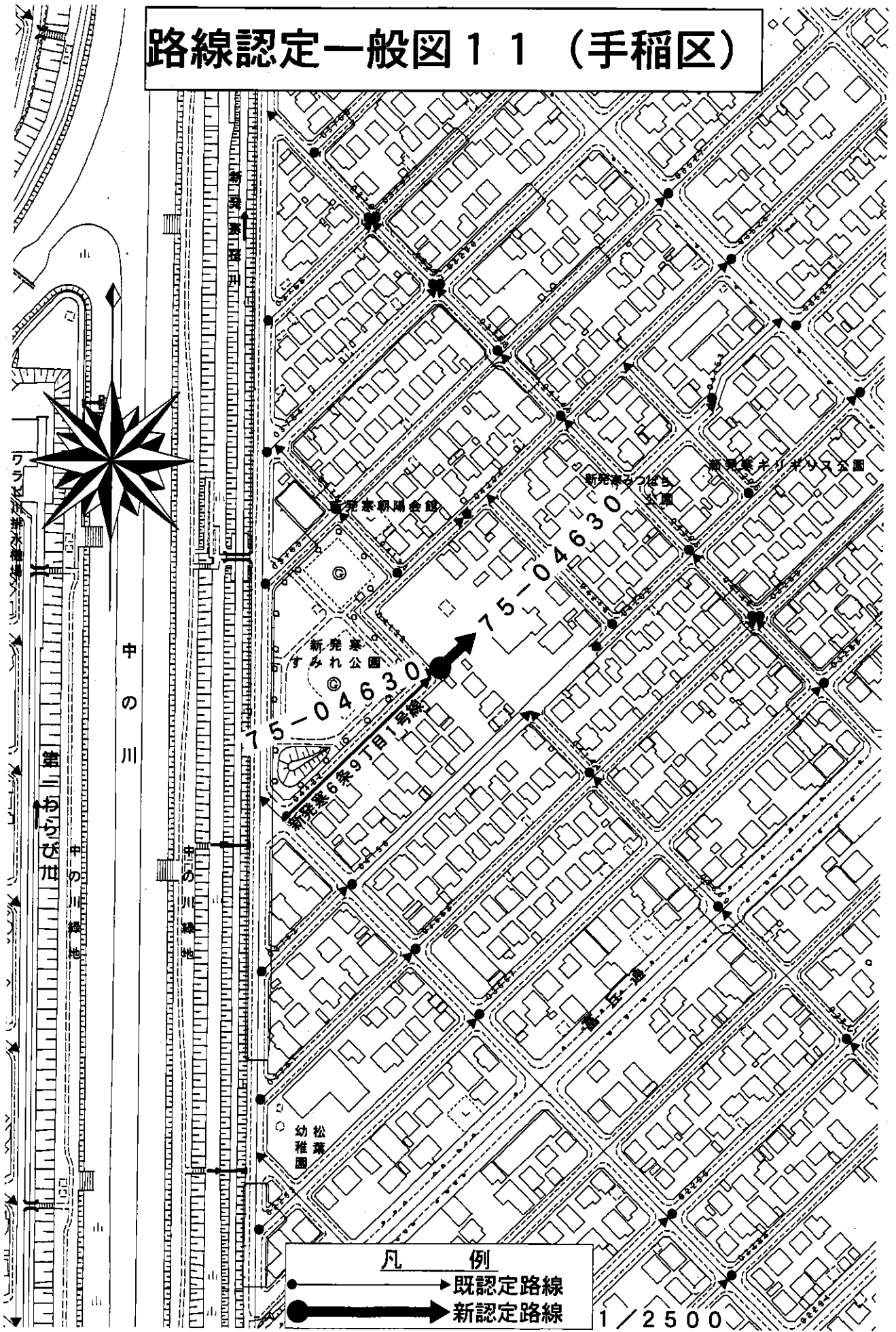
- → 既認定路線
- → 新認定路線

1 / 2500

# 路線認定一般図10 (西区)



# 路線認定一般図 1 1 (手稲区)

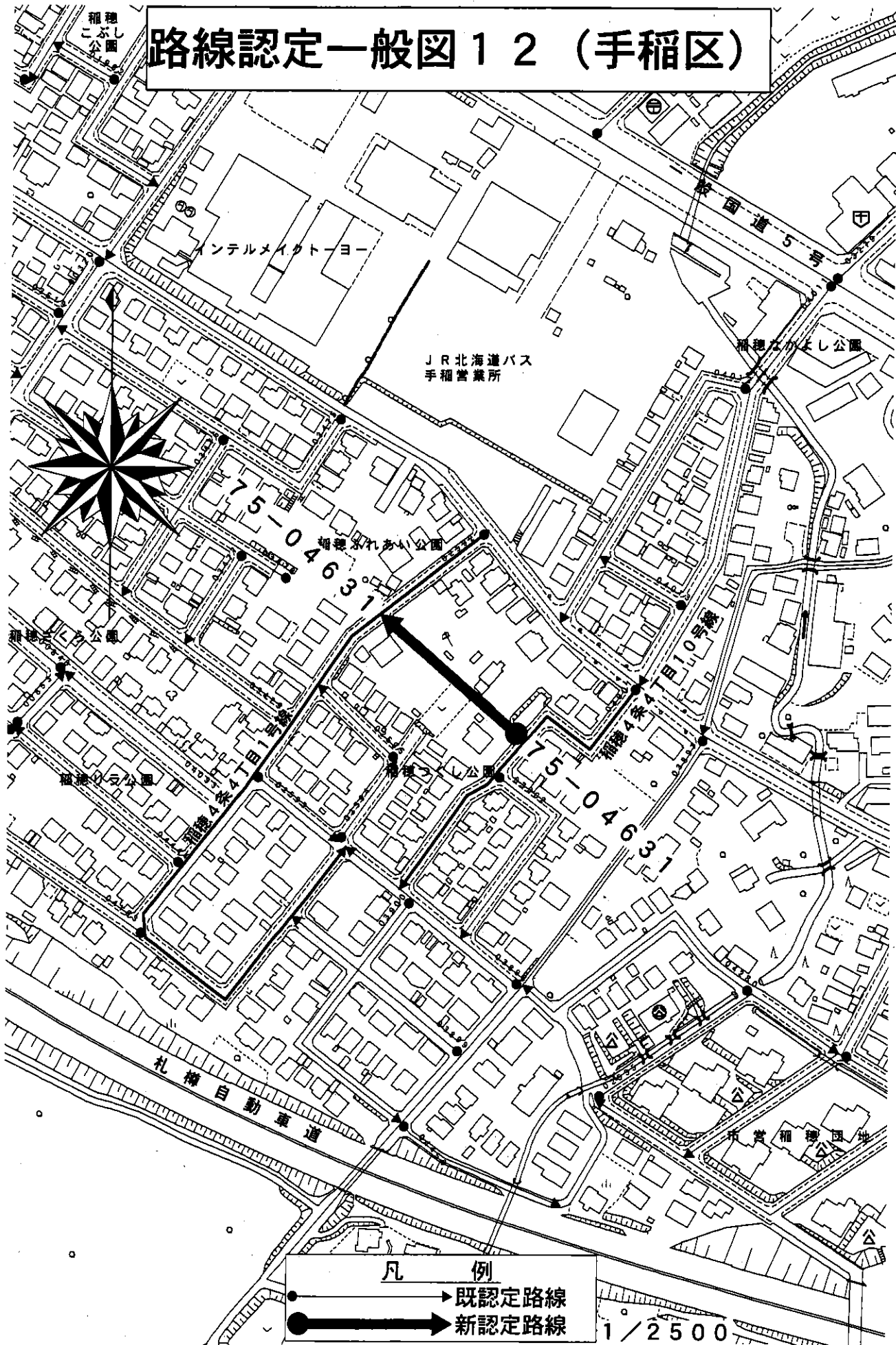


凡 例

- 既認定路線
- 新認定路線

1 / 2500

# 路線認定一般図 1 2 (手稲区)

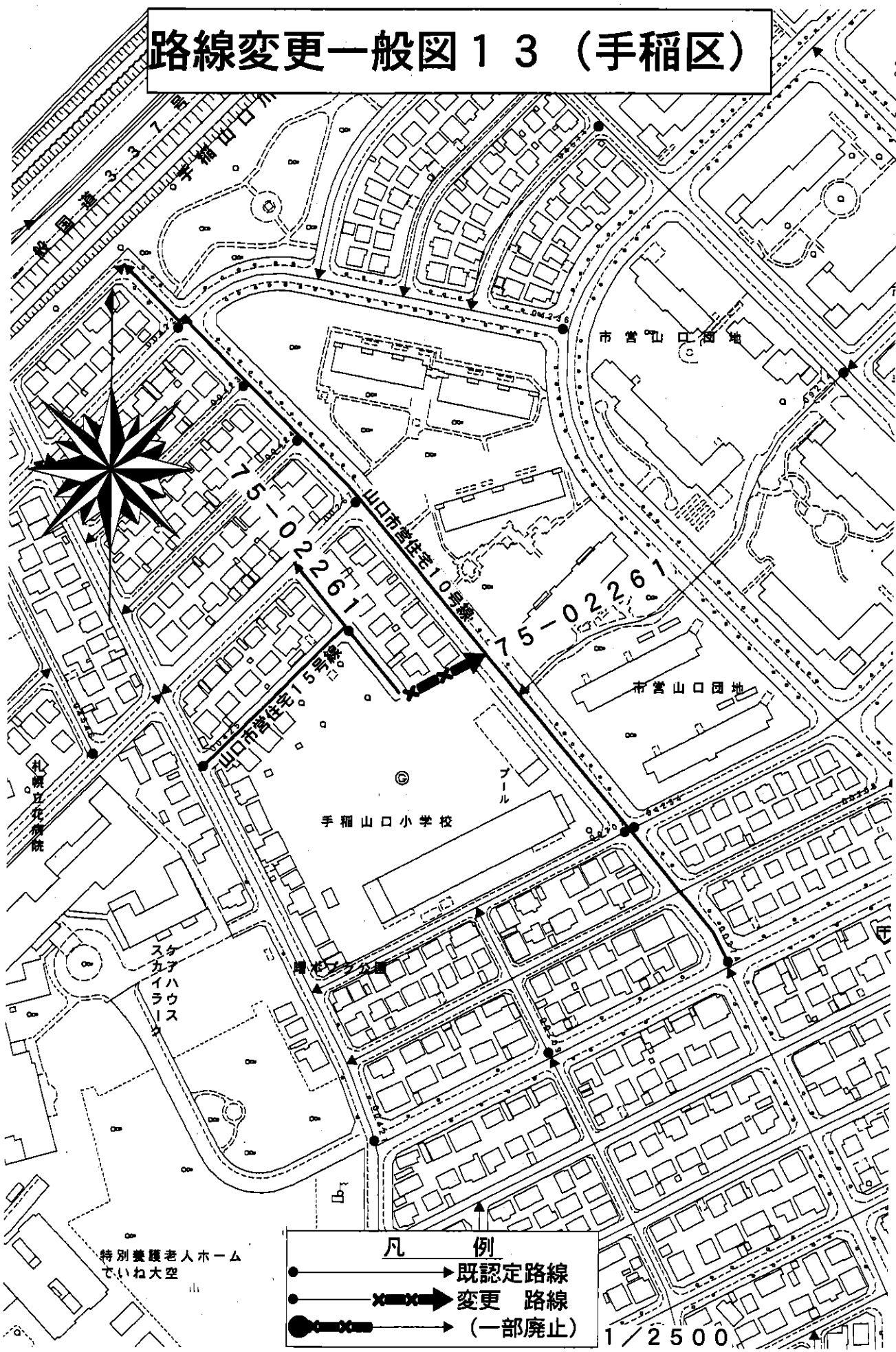


凡 例

- ▶ 既認定路線
- ▶ 新認定路線

1 / 2500

# 路線変更一般図 1 3 (手稲区)





# 路線認定及び変更一般図 14 (手稲区)

