
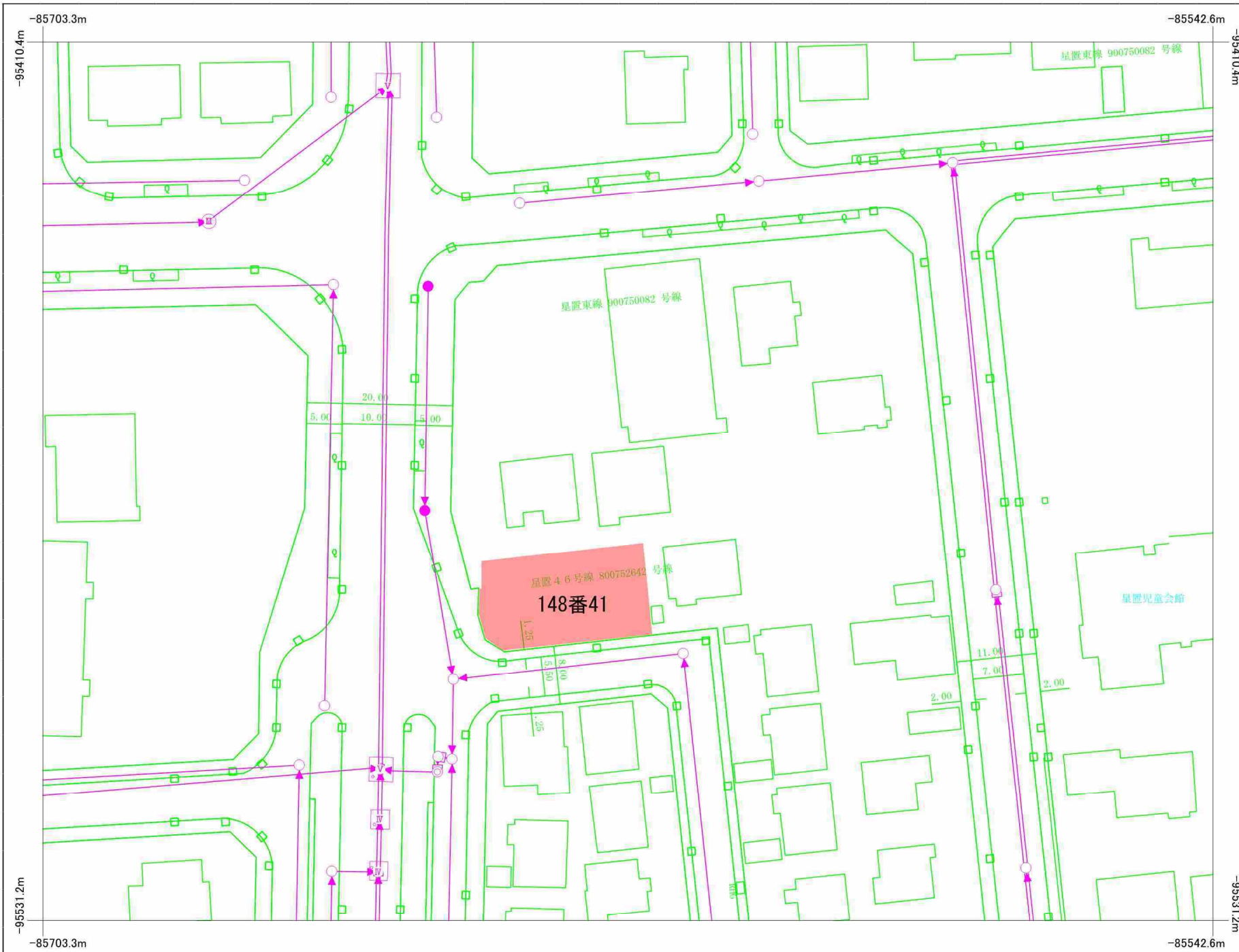


地理院地図

GSI Maps



地理院タイルを加工して作成



凡例

管路種別 (外形2m以上は真形表示)	
合流式 枝線	
合流式 雨水幹線	
合流式 汚水幹線	
分置式 汚水幹線	
分置式 雨水幹線	
分置式 雨水枝線	
分置式 雨水幹線	
分置式 雨水幹線 (合流区域の場合は、雨水放流管)	
処理水送水管	
合流式 圧送管	
送水配水管	
送水管	
その他	
管理受託管	

人孔・社口等種別 (外形2m以上は真形表示)	
○ #01 1 1号型 人孔	
○ #02 2 2号型 人孔	
III #03 3 3号型 人孔	
IV #04 4 4号型 人孔	
V #05 5 5号型 人孔	
VI #06 6 6号型 人孔	
VII #07 7 7号型 人孔	
□ 01 その他特殊 (階段・管理)	
■ 02 雨水社蓋 (特殊人孔)	
□ 03 分水人孔 (特殊人孔)	
● 04 小型人孔	
■ 05 止水ゲート	
■ 06 樋口 (フラップゲート付き)	
▷ 07 吐口 (河川・池等)	
○ 08 管接合・属性変化点等	
○ 09 処理場・ポンプ場	
○ 10 マンホールポンプ場	
○ 11 空気弁	
○ 12 泥吐	
○ 13 制水弁	
○ 14 その他	

樹種別	
○ 01 公共汚水樹	
○ 02 公共雑排水樹	
● 03 公共特殊汚水樹	
○ 04 その他の公共汚水樹	
○ 05 公共宅地雨水樹	
○ 06 公共雑宅雨水樹	
○ 07 公共特殊宅地雨水樹	
▷ 08 公共雨水浸透樹	
○ 09 その他	
X 10 私設樹	
□ 11 エアー抜き樹	
12 管理の分界点	
3 その他	


管渠属性表示		
管径 (m)	勾配 (%)	延長 (m)
管底高 (m)	竣工年度	管種
管底高 (m)	管底高 (m)	

管種記号	
C コンクリート管	
H ヒューム管	
V 塩ビ管	
I 鉄管	
S 鋼管	
T 銅管・リン方	
R リブ付種管塩ビ管	
X その他	

人孔属性表示	
人孔番号	地盤高 (m)
竣工番号	

樹・取付管属性表示		
管径 (m)	(取付管延長) (m)	下流人孔からの距離 (m)

札幌市下水道河川局



ご利用上の注意: 本図面情報は、施工図面を基に作成しており、現地を正確かつ詳細に測量したものではありません。下水道管の位置などを現地で調査・確認のうえご利用下さい。また、土地境界の特定などの目的には使用できません。

登記年月日 平成11年8月6日

318614

土地所
地積測
在量図

地番 148-41, -77
土地の所在 札幌市手稲区星置1条7丁目

地図番号 C-50	境界標の種類及び境界点の記号又は点名			
	種類	木杭	コンクリート標	
与点の種類	既設		A, RK35-36	
	新設	B, R37-39		
与点の種類		① 公共基準点	ロ 図根点	ハ 登記基準点

公共基準点成果

点名	X 座標	Y 座標
01401	-95469.034	-85586.965
01402	-95403.988	-85124.695
01404	-95654.931	-84775.880
01406	-97034.305	-84606.937

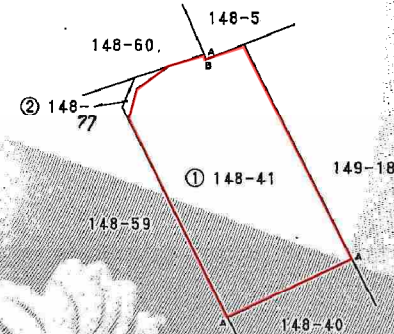
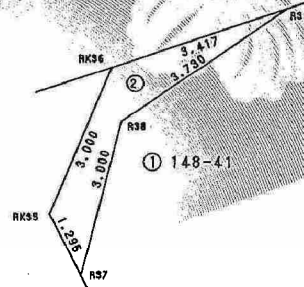
(座標法) $\Delta X = X(n+1) - X(n-1)$

148-41 294.3029 m^2
 ① 148-41 $294.3029 - 3.8570 = 290.4459 \text{ m}^2$

登記所管理成果

点名	X-座標	Y-座標	(ΔX)	(ΔX) × (Y _n)
RK35	-95757.572	-85333.262	1.884	-160771.633608
RK36	-95759.548	-85337.476	5.440	-464235.869440
R39	-95752.132	-85337.410	-0.188	16043.433080
R38	-95755.736	-85336.449	-5.300	452283.179700
R37	-95757.432	-85333.974	-1.836	156673.176264
倍面積				-7.714004
面積				3.8570020 m^2

② 148-拡大図
S=1:100



地図書入札済

11.8.6-
処理

これは図面に記録されている内容を証明した書面である。
平成31年3月8日
札幌法務局西出張所

登記官

戸来正夫



官公署証明番号 平成 年 月 日

作製者 札幌市西区宮の沢2条5丁目3番地
 土地家屋調査士 吹田 侍
 (平成 5 年 12 月 8 日作製)

申請人 札幌市長
 札幌市
 縮尺 1/500

(札幌土地家屋調査士会用紙)