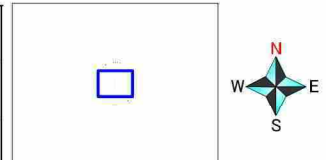
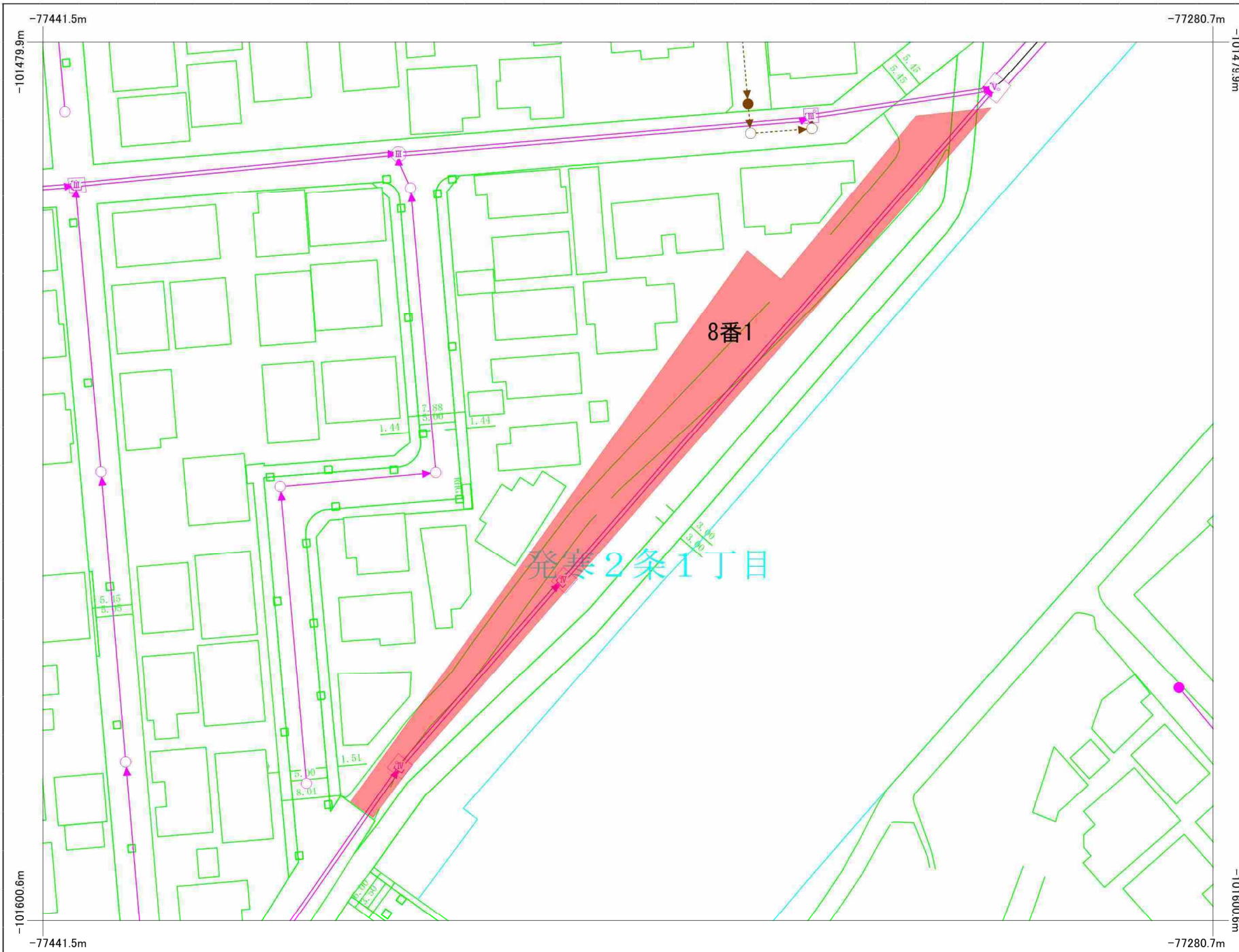


地理院地図

GSI Maps




地理院タイルを加工して作成



凡例

管路種別 (外形2m以上は真形表示)	
	合流式幹線
	合流式汚水幹線
	合流式雨水幹線
	分流式汚水幹線
	分流式雨水幹線
	分流式雨水幹線 (合流区域の場合は、雨水放流渠)
	処理水送水管
	合流式圧送管
	送泥管
	その他
	管理受託管
人孔・社口等種別 (外形2m以上は真形表示)	
	Ⅰ 1号型人孔
	Ⅱ 2号型人孔
	Ⅲ 3号型人孔
	Ⅳ 4号型人孔
	Ⅴ 5号型人孔
	Ⅵ 6号型人孔
	Ⅶ 7号型人孔
	Ⅷ 7号型人孔
	その他特殊 (階段・管理)
	雨水吐蓋 (特殊人孔)
	分水人孔 (特殊人孔)
	小型人孔
	通水口
	制水ゲート
	社口 (ラップゲート付き)
	吐口 (河川・池等)
	管接合・属性変化点等
	処理場・ポンプ場
	マンホールポンプ場
	空気弁
	肥水弁
	制水弁
	その他
樹種別	
	公共汚水樹
	公共雑用汚水樹
	公共特殊汚水樹
	その他の公共汚水樹
	公共宅地雨水樹
	公共雑用雨水樹
	公共特殊宅地雨水樹
	公共雨水浸透樹
	その他
	私設樹
	エアー抜き樹
	管理の分界点
	その他
	副管
管渠属性表示	
	管径 (m) 勾配 (%) 延長 (m)
	管底高 (m) 竣工年度 管種 管底高 (m)
管種記号	
	C コンクリート管
	H ビュービ管
	V ビュービ管
	I 鉄管
	S 鋼管・レンガ
	T リブ付種管
	R リブ付種管
	X その他
人孔属性表示	
	人孔番号 地盤高 (m)
	竣工番号
樹・取付管属性表示	
	管径 (m) (取付管延長) (m) 下流人孔からの距離 (m)

札幌市下水道河川局



ご利用上の注意: 本図面情報は、施工図面を基に作成しており、現地を正確かつ詳細に測量したものではありません。下水道管の位置などを現地で調査・確認のうえご利用下さい。また、土地境界の特定などの目的には使用できません。

公用

登記年月日 平成6年8月18日

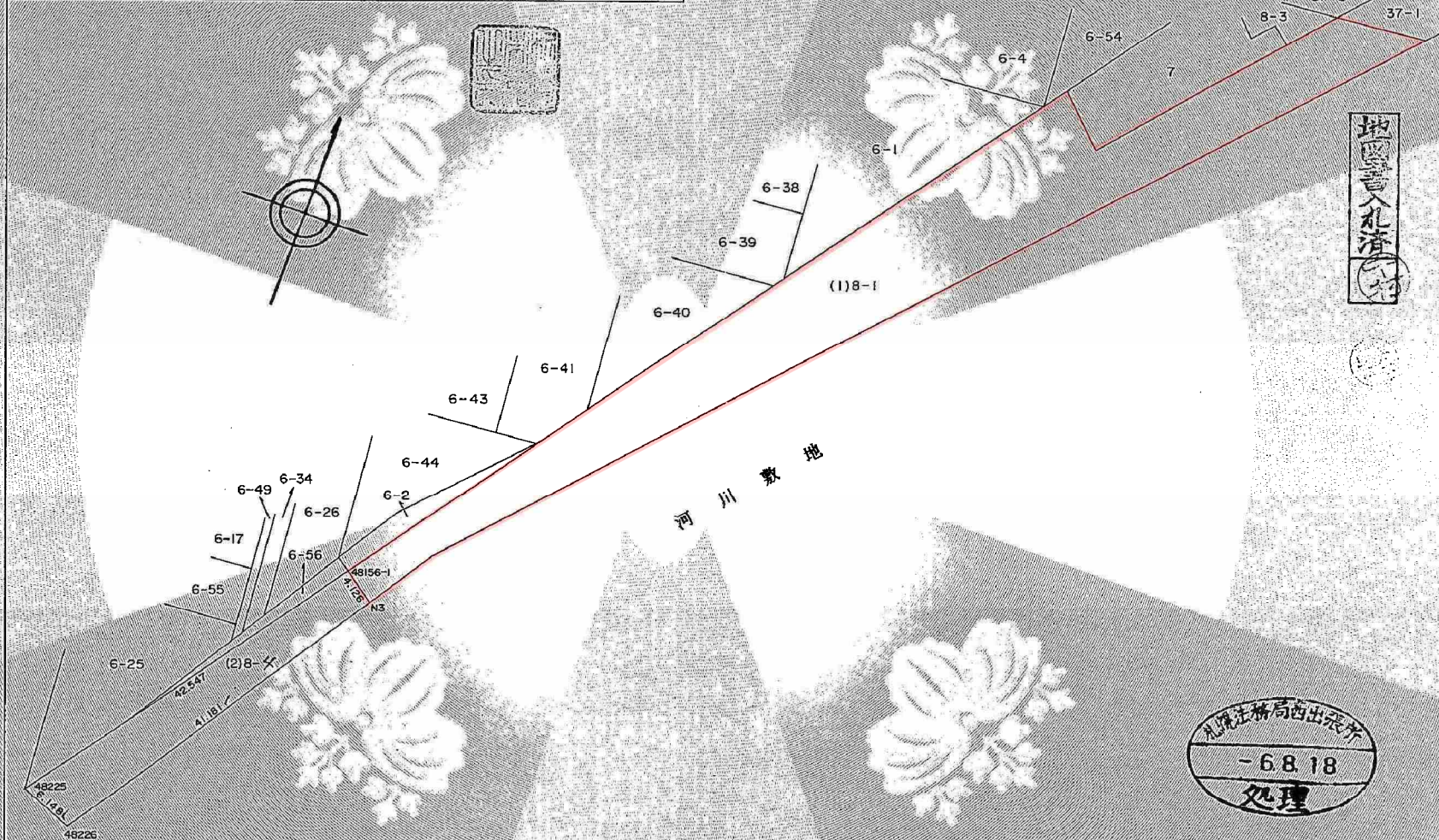
260535

土地積測量図 (2-1)

地番 8-1

土地の所在 札幌市西区発寒2条1丁目

地図番号	境界線の種類及び筆界線の記号又は点名		
	種類	土地家屋調査士専用標	コンクリート標
明達B20-6	既設		48156-1, 48225, 48226
	新設		N3
与点の種類	イ. 公共基準点	ロ. 図根点	ハ. 登記基準点



地籍簿記入札

札幌法務局西出張所
- 6.8.18
処理

官公署証明番号 平成 年 月 日

作製者 札幌市中央区南12条西11丁目
土地家屋調査士 金子 肇

(平成 6 年 6 月 16 日作製)

申請人 札幌市長 桂 信雄

縮尺 1/500

(札幌土地家屋調査士会用紙)

H5-1-500-0929109246 K

平成31年3月8日
これは図面に記録されている内容を証明した書面である。
札幌法務局西出張所

登記官

戸来正夫



登記年月日：平成6年8月18日

200536

土地積測在量 図(2-2)

地番 8-1
土地の所在 札幌市西区発寒2条1丁目

地図番号	境界線の種類及び境界線の記号又は点名		
	種類	土地家屋調査士専用標	コンクリート標
明達B20-6	既設		48156-1, 48225, 48226
	新設		N3
与点の種類	イ. 公共基準点	ロ. 図根点	ハ. 登記基準点

No.	X.	Y.
70-005	-102,000.615	-77,119.781
70-007	-101,858.910	-77,024.034
70-144	-101,891.289	-77,118.781



据置計算

(1) 8-1

$$1171.5941515 \text{ m}^2 - 212.1758470 \text{ m}^2 = 959.4183045 \text{ m}^2$$

求積計算

(2) 8-4

No.	X	Y	DY	X*DY
N3	-101,850.125	-77,089.607	18.944	-1,929,448.7680000
48226	-101,884.741	-77,111.914	28.001	-2,852,874.6327410
48225	-101,882.423	-77,117.608	-18.944	1,930,060.6213120
48156-1	-101,847.735	-77,092.970	-28.001	2,851,838.4277350

$$\frac{1}{2} \sum (Y_i - Y_{i+1}) \times X_i = 212.1758470$$

$$A(\text{面積}) = 1/2 \sum (Y_i - Y_{i+1}) \times X_i$$



官公署証明番号 平成 年 月 日

作製者 札幌市中央区南12条西11丁目
土地家屋調査士 金子

(平成 6年 6月 16日作製)

申請人 札幌市長 桂 信雄

縮尺 1

(札幌土地家屋調査士会用紙)

H15-11-500-0929109246 K

平成31年3月8日
これは図面に記録されている内容を証明した書面である。
札幌法務局西出張所

登記官

戸来正夫

